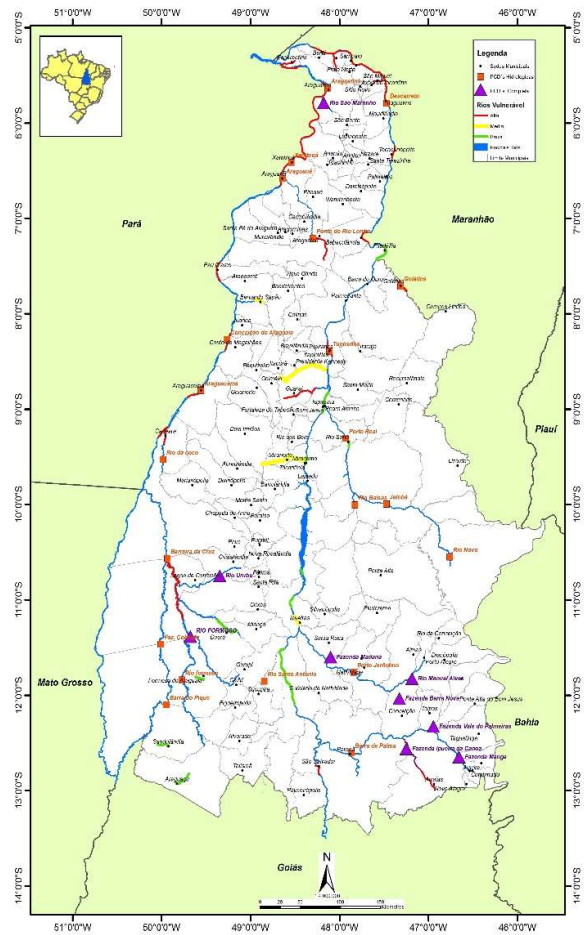




MONITORAMENTO HIDROMETEROLÓGICO

As Plataformas de Coleta de Dados – PCD's, produzem e transmitem dados de chuvas, nível dos rios e vazão, em tempo real, via satélite até os servidores da Agência Nacional de Águas – ANA, sendo disponibilizados via web e processados pelos técnicos da Sala de Situação.

Estações Hidrometeorológicas no Estado



ÚLTIMOS DADOS - 96h

CHUVA (mm)

Código	Estação	Data e Hora	Último	4h	8h	12h	24h	96h
21891000	BARRA DE PALMAS	27/12/2016 17:00	0	0	0	0	0	3,8
22160000	RNQA_TO-6456-I-1_GURUPI	27/12/2016 17:30	0	0	0	0	0	13,4
22220000	PORTO JERÔNIMO - FAZ, PIRACICABA	27/12/2016 17:30	0	0	0	0	0	1
22670000	RIO NOVO	27/12/2016 17:30	0	0	0	0	0	14,4
22680000	JATOBÁ (FAZENDA BOA NOVA)	27/12/2016 17:30	0	8,4	8,59	8,59	8,59	11,2
22741000	RIO BALSAS	27/12/2016 17:30	0	14,2	14,2	14,2	14,2	14,8
22900000	PORTO REAL	27/12/2016 17:30	0	0	0	0	16	16
23100000	TUPIRATINS	27/12/2016 17:30	0	0,2	0,2	0,2	0,2	0,2
23250000	GOIATINS	27/12/2016 17:30	0	0	0	0	1,2	1,2
23700000	DESCARRETO	27/12/2016 17:15	0	0	0	0	0	24,2
26710000	BARREIRA DO PEQUI	27/12/2016 17:15	0	0	0	0	0	2,4
26711000	FAZENDA COBRAPE	27/12/2016 17:15	0	0	0	0	0	2
26730000	PROJETO RIO FORMOSO	26/12/2016 23:30	0	0	0	0	0	0
26800000	BARREIRA DA CRUZ	27/12/2016 17:30	0	0	0	0	0,2	0,2
27110000	RIO DO COCO	27/12/2016 17:30	0	9,4	9,4	9,4	9,4	9,4
27320000	ARAGUACEMA (CHACARA ARAGUAIA)	27/12/2016 17:30	0	8,8	8,8	8,8	8,8	9
27500000	CONCEIÇÃO DO ARAGUAIA	27/12/2016 17:15	0	0	0	0	0	0
28200000	PONTE RIO LONTRA	27/12/2016 17:30	0	0	0	0,2	0,2	7,6
28280000	ARAGUANÃ	27/12/2016 17:30	0	0	0	0	0	10,8
28300000	XAMBIOÁ	27/12/2016 17:15	0	0	0	0	0	4,8
28850000	ARAGUATINS	27/12/2016 17:30	0	0	0	0	0	1

SITUAÇÃO DA CHUVA

- Sem Informação Atualizada
- Sem chuva
- Com chuva

INFORMAÇÕES ÚTEIS

- * A chuva é medida em mm, o nível em cm e vazão em m³/s.
- * As informações com chuva e sem chuva se referem à última hora transmitida.
- * O prazo para considerar a informação atualizada é de 96 horas.



ÚLTIMOS DADOS - 96h

NÍVEL (cm)

Código	Estação	Data e Hora	Último	4h	8h	12h	24h	96h
21891000	BARRA DE PALMAS	27/12/2016 17:00	256	258	253	253	254	286
22160000	RNQA_TO-6456-I-1_GURUPI	27/12/2016 17:30	309	309	310	311	313	310
22220000	PORTO JERÔNIMO - FAZ, PIRACICABA	27/12/2016 17:30	185	190	208	147	195	195
22670000	RIO NOVO	27/12/2016 17:30	247	248	242	246	242	236
22680000	JATOBÁ (FAZENDA BOA NOVA)	27/12/2016 17:30	292	291	291	291	290	297
22741000	RIO BALSAS	27/12/2016 16:00	163	163	165	166	168	170
22900000	PORTO REAL	27/12/2016 17:30	43	43	43	44	48	65
23100000	TUPIRATINS	27/12/2016 17:30	84	85	84	83	85	136
23250000	GOIATINS	27/12/2016 17:30	97	97	97	97	97	104
23700000	DESCARRETO	27/12/2016 17:15	86	89	92	94	84	120
26710000	BARREIRA DO PEQUI	27/12/2016 17:15	11	10	10	10	7	4
26711000	FAZENDA COBRAPE							
26730000	PROJETO RIO FORMOSO	27/12/2016 15:30	201	202	203		208	214
26800000	BARREIRA DA CRUZ	27/12/2016 17:30	15	16	16	17	20	32
27110000	RIO DO COCO	27/12/2016 17:30	112	110	109	108	106	91
27320000	ARAGUACEMA (CHACARA ARAGUAIA)	27/12/2016 17:30	399	399	399	398	396	381
27500000	CONCEIÇÃO DO ARAGUAIA	27/12/2016 17:15	350	351	352	351	346	334
28200000	PONTE RIO LONTRA	27/12/2016 17:30	154	154	155	158	161	178
28280000	ARAGUANÃ	27/12/2016 17:30	171	171	171	171	173	190
28300000	XAMBIOÁ	27/12/2016 17:15	297	297	296	296	295	291
28850000	ARAGUATINS	27/12/2016 17:30	354	352	352	352	350	350

SITUAÇÃO DO NÍVEL

Sem Informação Atualizada
Sem dado de referencia
Abaixo da cota com permanência de 95%
Nível normal (entre 5% e 95%)
Acima da cota com permanência de 5%
Acima da Cota de Alerta
Rio Cortado (-999,1)
Rio Seco (-999,2)
Sem Régua (-999,3)

INFORMAÇÕES ÚTEIS

- * A chuva é medida em mm, o nível em cm e vazão em m³/s.
- * A situação hidrológica se refere à última hora transmitida.
- * O prazo para considerar a informação atualizada é de 96 horas.

ÚLTIMOS DADOS - 96h

VAZÃO (m³/s)

Código	Estação	Data e Hora	Último	4h	8h	12h	24h	96h
21891000	BARRA DE PALMAS							
22160000	RNQA_TO-6456-I-1_GURUPI							
22220000	PORTO JERÔNIMO - FAZ, PIRACICABA	27/12/2016 17:30	37,84	44,76	71,22		51,88	51,88
22670000	RIO NOVO							
22680000	JATOBÁ (FAZENDA BOA NOVA)	27/12/2016 17:30	141,5	139,57	139,57	139,57	137,66	151,25
22741000	RIO BALSAS							
22900000	PORTO REAL	27/12/2016 17:30	257,73	257,73	257,73	259,95	268,83	307,11
23100000	TUPIRATINS	27/12/2016 17:30	960,9	966,43	960,9	955,38	966,43	1264,75
23250000	GOIATINS	27/12/2016 17:30	68,51	68,51	68,51	68,51	68,51	76,11
23700000	DESCARRETO	27/12/2016 17:15	1256,71	1326,44	1397,74	1446,14	1211,1	2136,59
26710000	BARREIRA DO PEQUI	27/12/2016 17:15	7,11	6,78	6,78	6,78	5,82	4,93
26711000	FAZENDA COBRAPE							
26730000	PROJETO RIO FORMOSO	27/12/2016 15:30	4,6	4,68	4,76		5,19	5,73
26800000	BARREIRA DA CRUZ	27/12/2016 17:30	0	0	0	0	0	0,6
27110000	RIO DO COCO							
27320000	ARAGUACEMA (CHACARA ARAGUAIA)							
27500000	CONCEIÇÃO DO ARAGUAIA	27/12/2016 17:15	2357,95	2372,32	2386,73	2372,32	2300,8	2132,69
28200000	PONTE RIO LONTRA	27/12/2016 17:30	9,97	9,97	10,09	10,44	10,8	12,94
28280000	ARAGUANÃ							
28300000	XAMBIOÁ	27/12/2016 17:15	1949,18	1949,18	1934,08	1934,08	1919,07	1859,95
28850000	ARAGUATINS	27/12/2016 17:30	2668,9	2630,55	2630,55	2630,55	2592,3	2592,3

SITUAÇÃO DA VAZÃO

Sem Informação Atualizada
Sem dado de referencia
Abaixo da vazão com permanência 95%
Vazão normal (entre 5% e 95%)
Acima da vazão com permanência de 5%

INFORMAÇÕES ÚTEIS

- * A chuva é medida em mm, o nível em cm e vazão em m³/s.
- * A situação hidrológica se refere à última hora transmitida.
- * O prazo para considerar a informação atualizada é de 96 horas.

Fonte: Agência Nacional de Águas – ANA, disponível em <http://mapas-hidro.ana.gov.br>

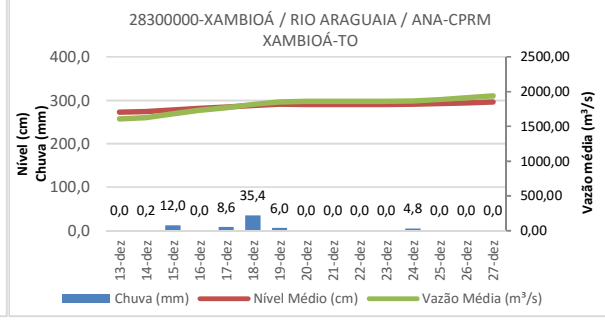
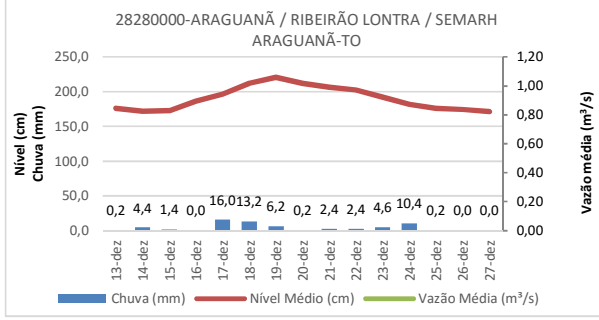
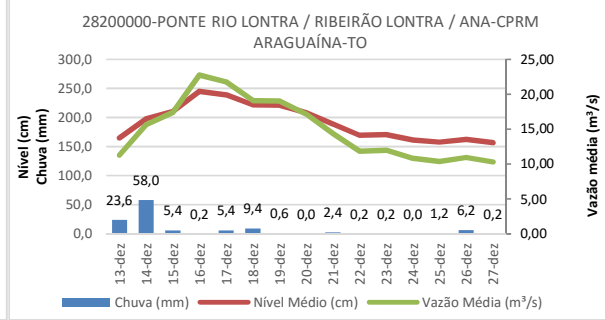
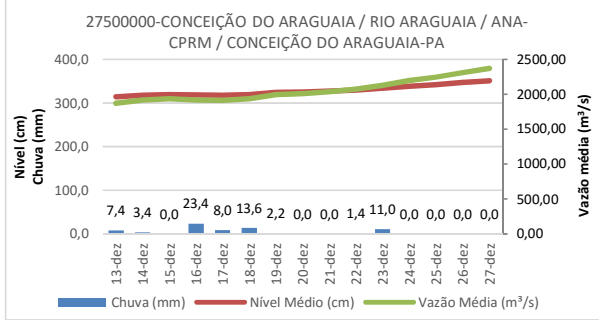
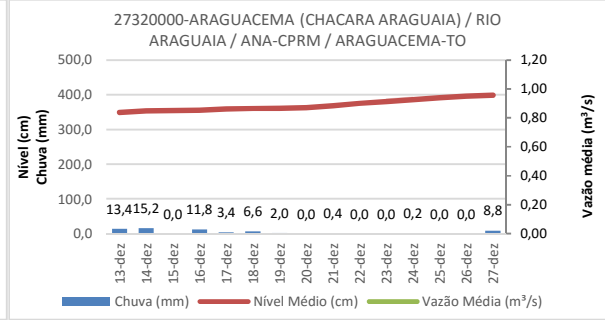
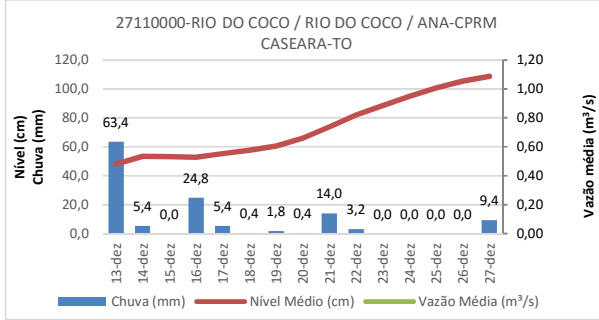
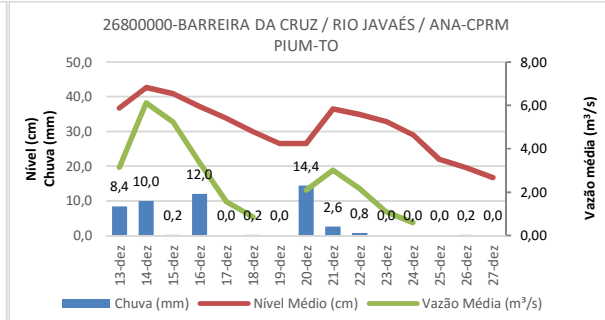
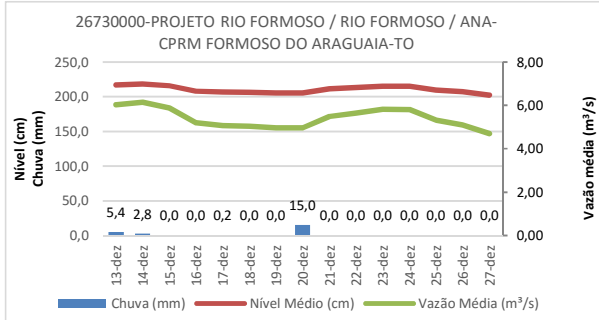
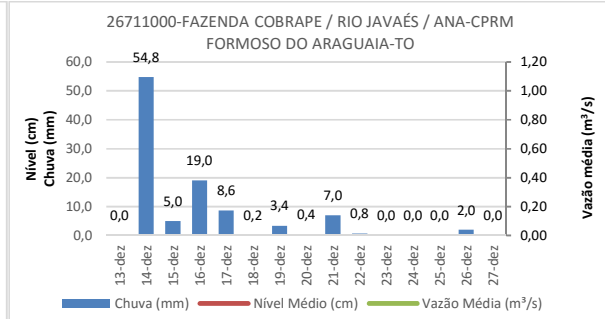
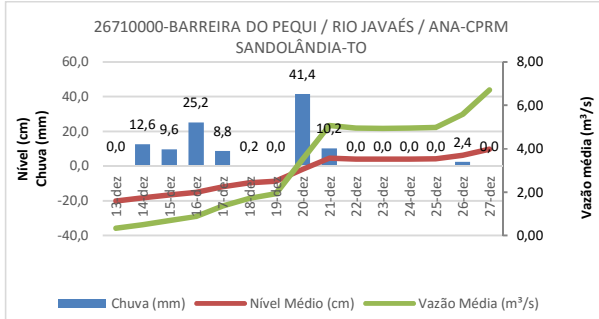
AVISOS

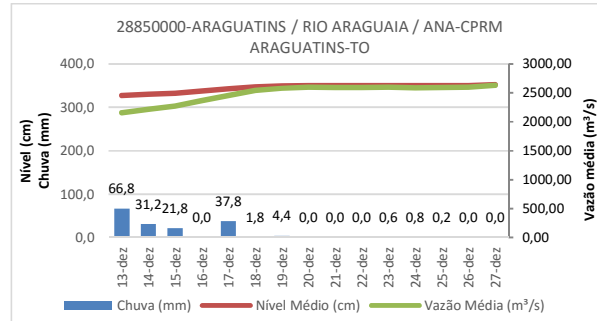


MONITORAMENTO DAS PCD's

15 DIAS







Fonte: Agência Nacional de Águas – ANA, disponível em www.gestorpcd.ana.gov.br

AVISOS

LORENZO RIGO HOLSBACH
Gerente de Hidrometeorologia

ALDO ARAÚJO DE AZEVEDO
Diretor de Recursos Hídricos