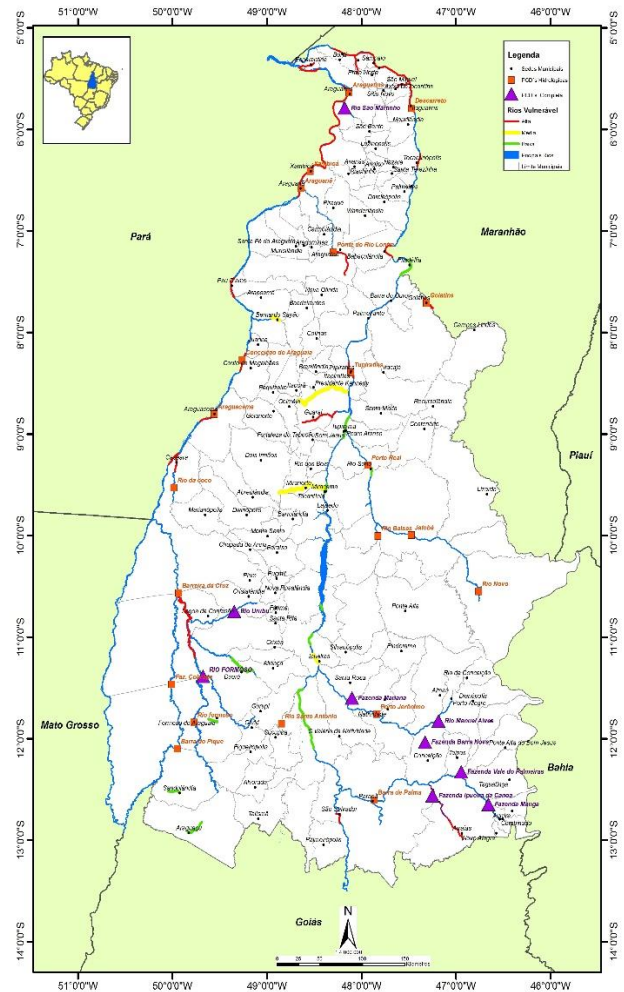




MONITORAMENTO HIDROMETEROLÓGICO

As Plataformas de Coleta de Dados – PCD's, produzem e transmitem dados de chuvas, nível dos rios e vazão, em tempo real, via satélite até os servidores da Agência Nacional de Águas – ANA, sendo disponibilizados via web e processados pelos técnicos da Sala de Situação.

Estações Hidrometeorológicas no Estado



ÚLTIMOS DADOS - 96h

CHUVA (mm)

Código	Estação	Data e Hora	Último	4h	8h	12h	24h	96h
21891000	BARRA DE PALMAS	26/01/2017 13:00	0	0	0,2	0,6	0,6	0,8
22160000	GURUPI	26/01/2017 12:30	0	0	0	0	0	84,59
22220000	PORTO JERÔNIMO - FAZ, PIRACICABA	26/01/2017 12:30	0	0	0	0	0	68,2
22670000	RIO NOVO	26/01/2017 12:30	0	0	0	0	1	40,4
22680000	JATOBÁ (FAZENDA BOA NOVA)	26/01/2017 12:30	0	0	0	0	0	38
22741000	RIO BALSAS	26/01/2017 12:30	0	1,2	1,2	1,2	1,2	35
22900000	PORTO REAL	22/01/2017 02:30	0					
23100000	TUPIRATINS	26/01/2017 12:30	0	0	0	0	0	36,2
23250000	GOIATINS	26/01/2017 12:30	0	0	5	5	5	73,59
23700000	DESCARRETO	26/01/2017 12:15	0	0	0	0,2	5,8	95,2
26710000	BARREIRA DO PEQUI	26/01/2017 12:15	0	0	0	0	0	58,4
26711000	FAZENDA COBRAPE	26/01/2017 03:15	0	0	0	0	0	54
26730000	PROJETO RIO FORMOSO	26/01/2017 12:30	0	0	0	0	0,2	44,4
26800000	BARREIRA DA CRUZ	26/01/2017 12:30	0	0	0	0	0	35,4
27110000	RIO DO COCO	26/01/2017 12:30	0	0	0	0	0	56,8
27320000	ARAGUACEMA (CHACARA ARAGUAIA)	26/01/2017 12:30	0	0	0	0	0	4,4
27500000	CONCEIÇÃO DO ARAGUAIA	26/01/2017 12:15	0	0	0	0	0	5,4
28200000	PONTE RIO LONTRA	26/01/2017 12:30	0	0	0	0	0	72,39
28280000	ARAGUANÃ	26/01/2017 12:30	0	0	0	0	0	82,59
28300000	XAMBIOÁ	26/01/2017 11:15	0	0	0	0	0	117,2
28850000	ARAGUATINS	26/01/2017 12:30	0	0,2	0,2	9	9	55,6

SITUAÇÃO DA CHUVA

- Sem Informação Atualizada
- Sem chuva
- Com chuva

INFORMAÇÕES ÚTEIS

- * A chuva é medida em mm, o nível em cm e vazão em m³/s.
- * As informações com chuva e sem chuva se referem à última hora transmitida.
- * O prazo para considerar a informação atualizada é de 96 horas.



ÚLTIMOS DADOS - 96h

NÍVEL (cm)

Código	Estação	Data e Hora	Último	4h	8h	12h	24h	96h
21891000	BARRA DE PALMAS	26/01/2017 13:00	288	296	286	287	263	272
22160000	GURUPI	26/01/2017 12:30	410	408	406	405	401	352
22220000	PORTO JERÔNIMO - FAZ, PIRACICABA	26/01/2017 12:30	274	323	237	250	290	271
22670000	RIO NOVO	26/01/2017 12:30	248	239	246	245	257	251
22680000	JATOBÁ (FAZENDA BOA NOVA)	26/01/2017 12:30	322	323	324	325	328	326
22741000	RIO BALSAS							
22900000	PORTO REAL	26/01/2017 12:30	158	164	173	182	210	150
23100000	TUPIRATINS	26/01/2017 12:30	281	280	278	277	269	261
23250000	GOIATINS	26/01/2017 12:30	194	192	188	187	195	144
23700000	DESCARRETO	26/01/2017 12:15	155	168	172	167	162	144
26710000	BARREIRA DO PEQUI	26/01/2017 12:15	19	18	18	18	18	12
26711000	FAZENDA COBRAPE							
26730000	PROJETO RIO FORMOSO	26/01/2017 12:30	231	230	229	228	218	193
26800000	BARREIRA DA CRUZ	26/01/2017 12:30	49	48	47	48	46	25
27110000	RIO DO COCO	26/01/2017 12:30	136	136	136	136	137	127
27320000	ARAGUACEMA (CHACARA ARAGUAIA)	26/01/2017 12:30	374	375	374	374	375	377
27500000	CONCEIÇÃO DO ARAGUAIA	26/01/2017 12:15	344	345	343	342	341	343
28200000	PONTE RIO LONTRA	26/01/2017 12:30	294	303	311	319	343	242
28280000	ARAGUANÃ	26/01/2017 12:30	316	313	309	304	297	246
28300000	XAMBIOÁ	26/01/2017 11:15	331	332	332	332	331	320
28850000	ARAGUATINS	26/01/2017 12:30	422	423	426	427	428	390

SITUAÇÃO DO NÍVEL

Sem Informação Atualizada
Sem dado de referência
Abaixo da cota com permanência de 95%
Nível normal (entre 5% e 95%)
Acima da cota com permanência de 5%
Acima da Cota de Alerta
Rio Cortado (-999,1)
Rio Seco (-999,2)
Sem Régua (-999,3)

INFORMAÇÕES ÚTEIS

- * A chuva é medida em mm, o nível em cm e vazão em m³/s.
- * A situação hidrológica se refere à última hora transmitida.
- * O prazo para considerar a informação atualizada é de 96 horas.

ÚLTIMOS DADOS - 96h

VAZÃO (m³/s)

Código	Estação	Data e Hora	Último	4h	8h	12h	24h	96h
21891000	BARRA DE PALMAS							
22160000	GURUPI							
22220000	PORTO JERÔNIMO - FAZ, PIRACICABA	26/01/2017 12:30	182,59	275,25	117,83	139,99	212,07	177,16
22670000	RIO NOVO							
22680000	JATOBÁ (FAZENDA BOA NOVA)	26/01/2017 12:30	203,42	205,62	207,83	210,05	216,75	212,27
22741000	RIO BALSAS							
22900000	PORTO REAL	26/01/2017 12:30	529,57	544,57	567,2	589,98	661,79	509,68
23100000	TUPIRATINS	26/01/2017 12:30	2275,98	2268,23	2252,75	2245,03	2183,63	2122,9
23250000	GOIATINS	26/01/2017 12:30	175,18	172,96	168,51	167,4	176,29	119,87
23700000	DESCARRETO	26/01/2017 12:15	3237,26	3693,72	3839,2	3657,71	3479,92	2870,89
26710000	BARREIRA DO PEQUI	26/01/2017 12:15	10,03	9,64	9,64	9,64	9,64	7,45
26711000	FAZENDA COBRAPE							
26730000	PROJETO RIO FORMOSO	26/01/2017 12:30	7,5	7,39	7,28	7,16	6,12	3,99
26800000	BARREIRA DA CRUZ	26/01/2017 12:30	9,53	8,92	8,3	8,92	7,8	0
27110000	RIO DO COCO							
27320000	ARAGUACEMA (CHACARA ARAGUAIA)							
27500000	CONCEIÇÃO DO ARAGUAIA	26/01/2017 13:15	2272,43	2286,6	2272,43	2244,2	2230,14	2258,3
28200000	PONTE RIO LONTRA	26/01/2017 12:30	31,31	33	34,52	36,07	40,89	22,3
28280000	ARAGUANÃ							
28300000	XAMBIOÁ	26/01/2017 11:15	2521,32	2539,97	2539,97	2539,97	2521,32	2323,3
28850000	ARAGUATINS	26/01/2017 12:30	4027,6	4048,31	4110,54	4131,33	4152,13	3375,61

SITUAÇÃO DA VAZÃO

Sem Informação Atualizada
Sem dado de referência
Abaixo da vazão com permanência 95%
Vazão normal (entre 5% e 95%)
Acima da vazão com permanência de 5%

INFORMAÇÕES ÚTEIS

- * A chuva é medida em mm, o nível em cm e vazão em m³/s.
- * A situação hidrológica se refere à última hora transmitida.
- * O prazo para considerar a informação atualizada é de 96 horas.

Fonte: Agência Nacional de Águas – ANA, disponível em <http://mapas-hidro.ana.gov.br>

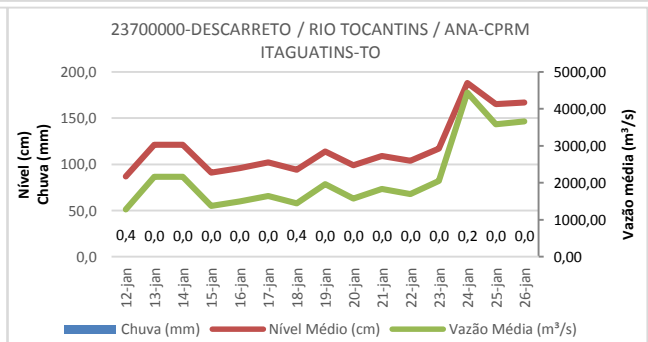
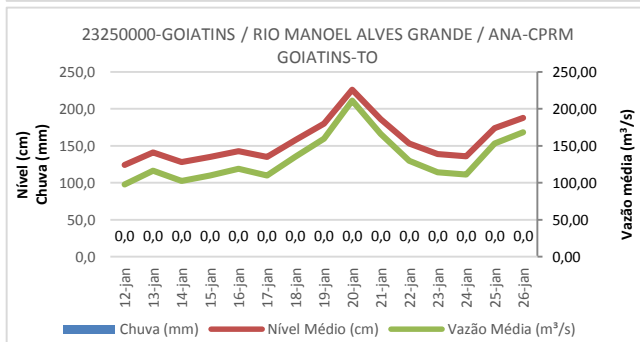
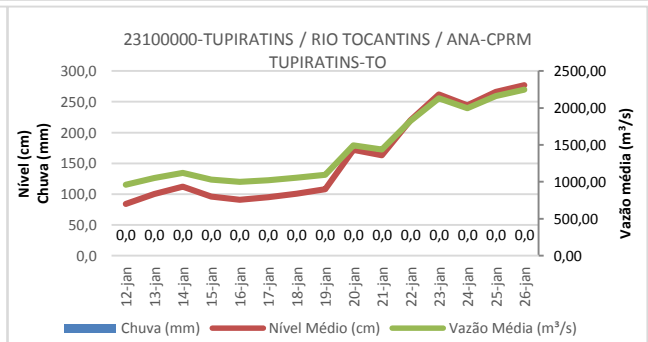
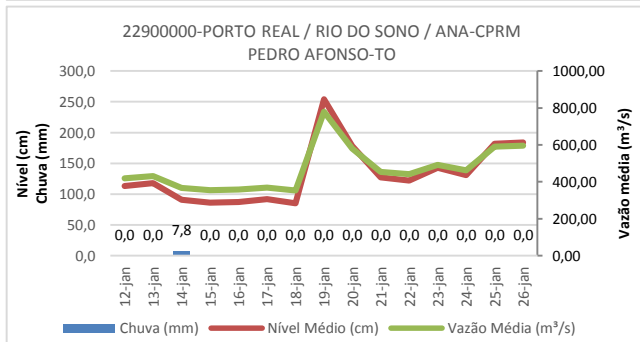
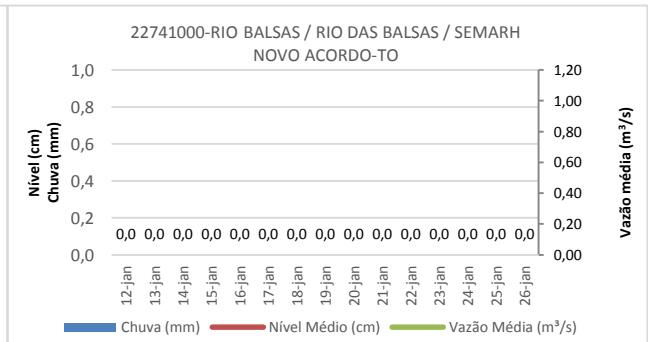
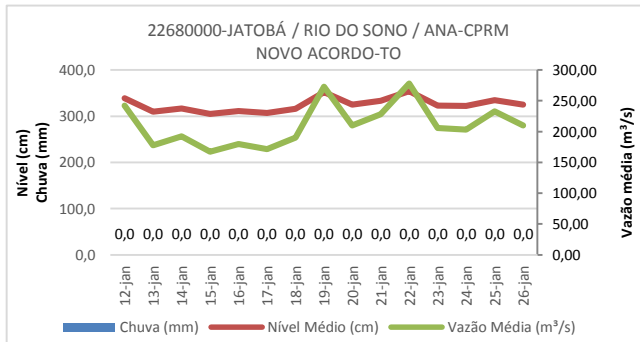
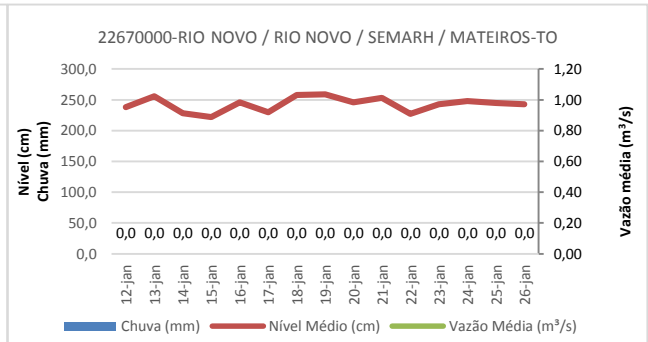
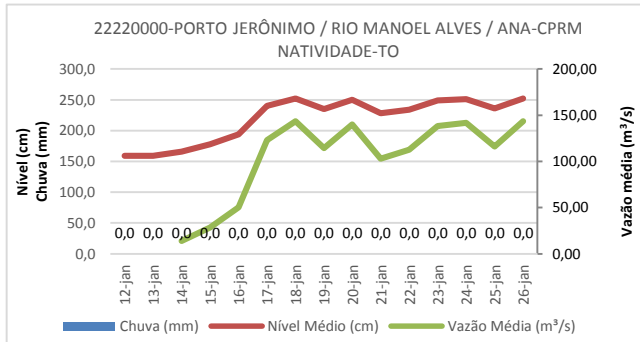
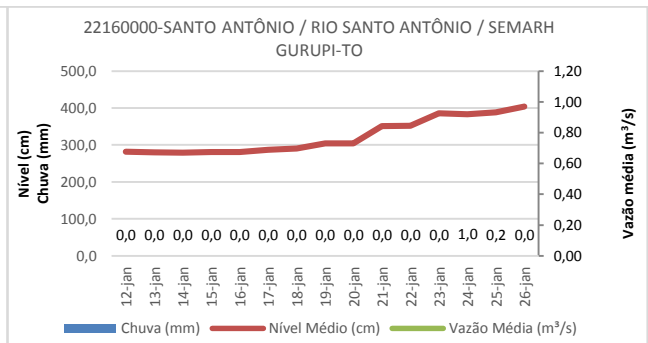
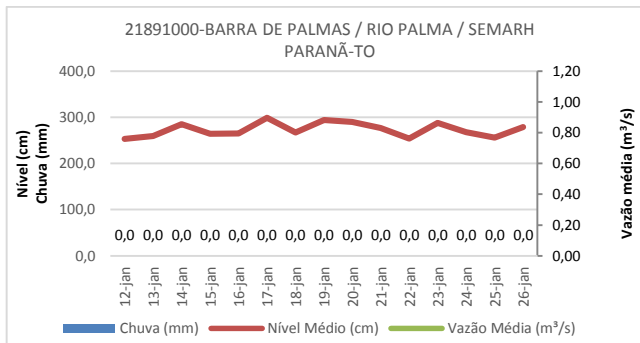
AVISOS

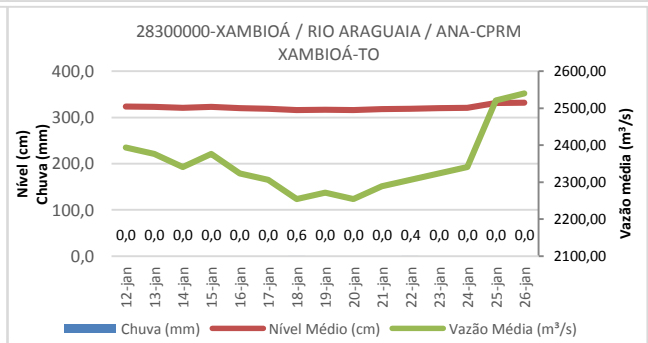
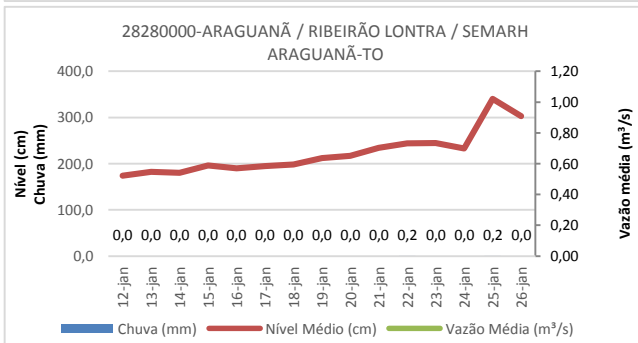
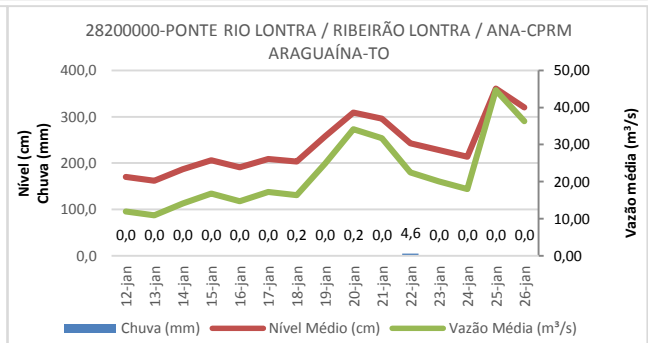
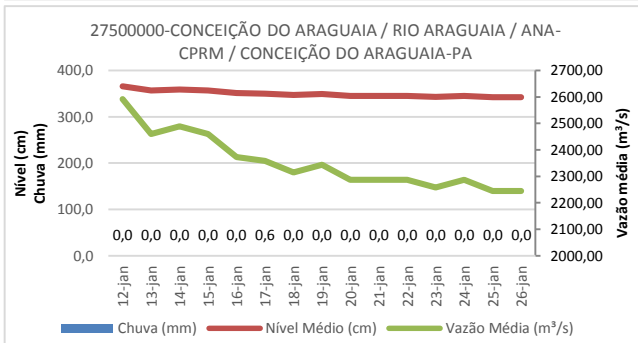
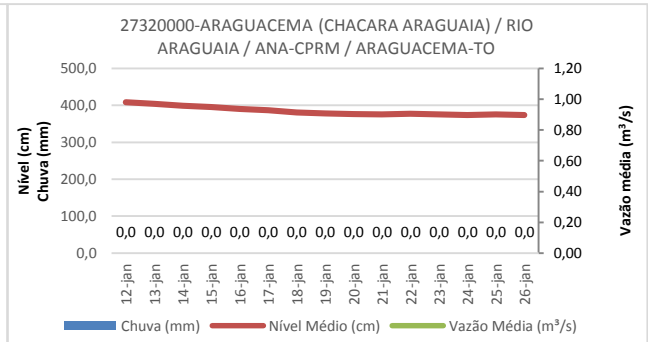
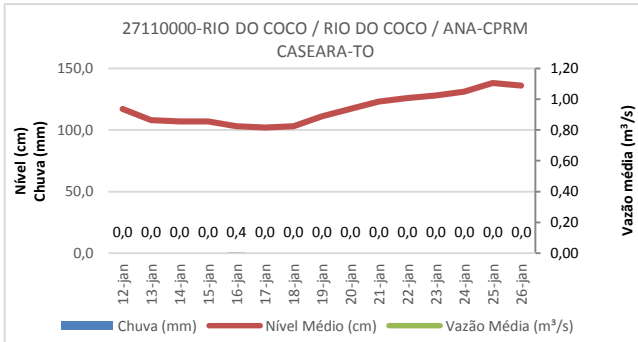
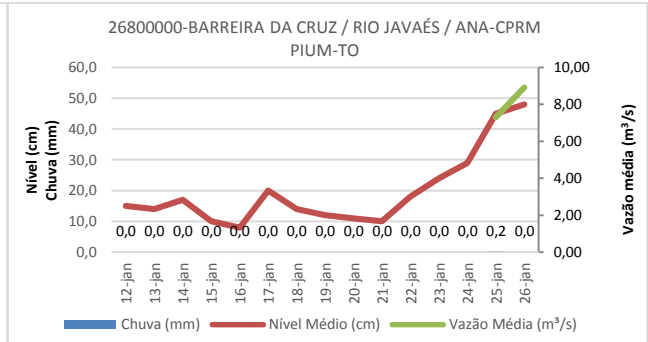
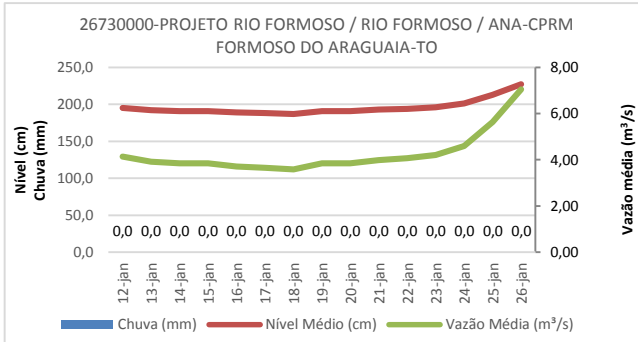
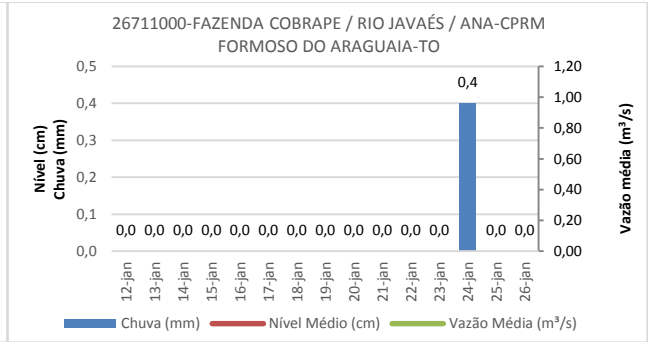
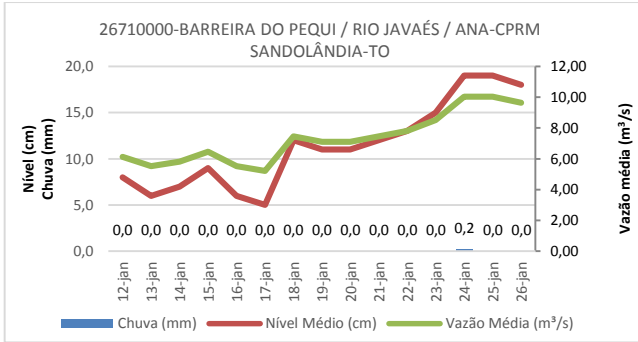
- Estação 26711000-Fazenda Cobrape: Em manutenção.

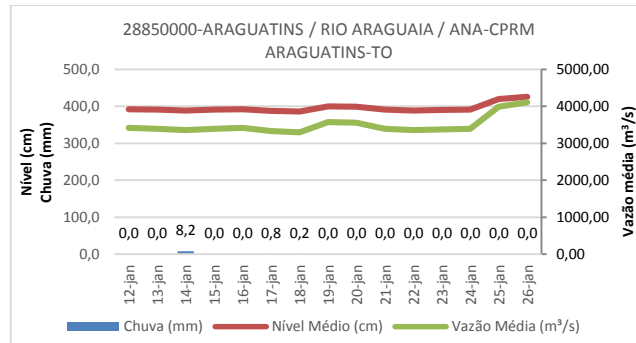


MONITORAMENTO DAS PCD's

15 DIAS







Fonte: Agência Nacional de Águas – ANA, disponível em www.gestorpcd.ana.gov.br

AVISOS

- Estação 26711000-Fazenda Cobrape: Em manutenção.

LORENZO RIGO HOLSBACH
Gerente de Hidrometeorologia

ALDO ARAÚJO DE AZEVEDO
Diretor de Recursos Hídricos