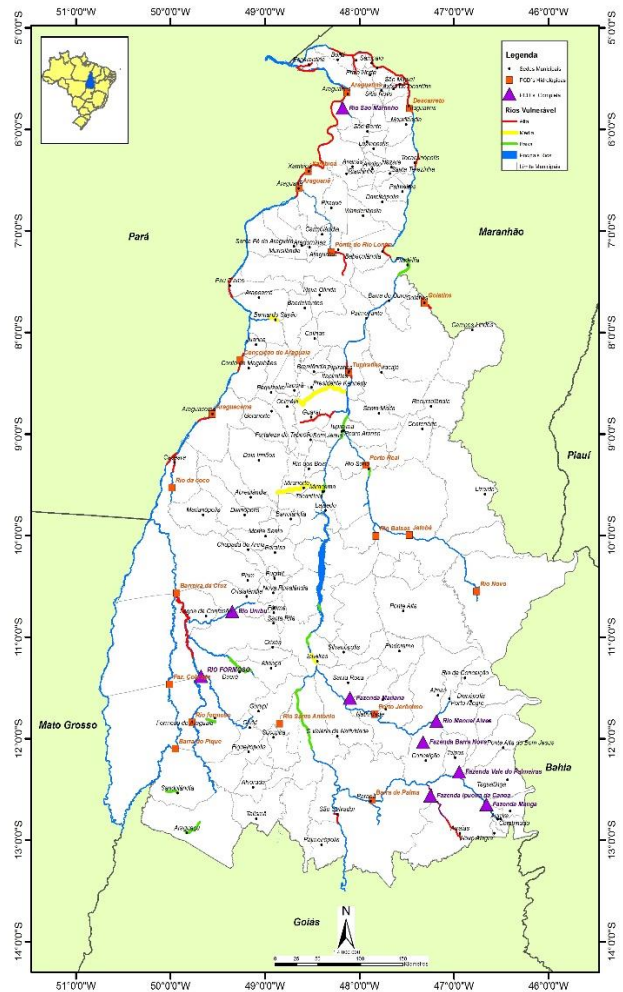




MONITORAMENTO HIDROMETEROLÓGICO

Estações Hidrometeorológicas no Estado



As Plataformas de Coleta de Dados – PCD's, produzem e transmitem dados de chuvas, nível dos rios e vazão, em tempo real, via satélite até os servidores da Agência Nacional de Águas – ANA, sendo disponibilizados via web e processados pelos técnicos da Sala de Situação.

ÚLTIMOS DADOS - 96h

CHUVA (mm)

Código	Estação	Data e Hora	Último	4h	8h	12h	24h	96h
21891000	BARRA DE PALMAS	30/01/2017 11:00	0	0	0	0	0	10,4
22160000	GURUPI	30/01/2017 11:30	0	0,2	0,2	0,2	0,8	14,2
22220000	PORTO JERÔNIMO - FAZ, PIRACICABA	30/01/2017 11:30	0	0,2	0,2	0,2	0,6	60,4
22670000	RIO NOVO	30/01/2017 11:30	0	0	0	0	0	6,4
22680000	JATOBÁ (FAZENDA BOA NOVA)	30/01/2017 11:30	0	0	0	0	0,2	6
22741000	RIO BALSAS	30/01/2017 11:30	0	0	0	0	0	31,2
22900000	PORTO REAL							
23100000	TUPIRATINS	30/01/2017 11:30	0	0	0	0	1,2	40,2
23250000	GOIATINS	30/01/2017 11:30	0	0	0	0	0	13,6
23700000	DESCARRETO	30/01/2017 11:15	0	0	0	0	0	32,6
26710000	BARREIRA DO PEQUI	30/01/2017 11:15	0	0	0	0	27,2	46,6
26711000	FAZENDA COBRAPE	30/01/2017 11:15	0	0	0	0	0	
26730000	PROJETO RIO FORMOSO	30/01/2017 11:30	0	0	0	0	0	0,8
26800000	BARREIRA DA CRUZ	30/01/2017 11:30	0	0	0	0	0	3,2
27110000	RIO DO COCO	30/01/2017 11:30	0	0	0	0	0	15
27320000	ARAGUACEMA (CHACARA ARAGUAIA)	30/01/2017 11:30	0	0,2	0,2	0,2	0,2	3
27500000	CONCEIÇÃO DO ARAGUAIA	30/01/2017 11:15	0	0	0	0	0,2	8,8
28200000	PONTE RIO LONTRA	30/01/2017 11:30	0	0	0	0	0	46,6
28280000	ARAGUANÃ	30/01/2017 11:30	0	0	0	0	0	14,6
28300000	XAMBIOÁ	30/01/2017 11:15	0	0	0	0	0,2	9,19
28850000	ARAGUATINS	30/01/2017 11:30	0	0	0	0	0,2	8,4

SITUAÇÃO DA CHUVA

Sem Informação Atualizada

Sem chuva

Com chuva

INFORMAÇÕES ÚTEIS

* A chuva é medida em mm, o nível em cm e vazão em m³/s.

* As informações com chuva e sem chuva se referem à última hora transmitida.

* O prazo para considerar a informação atualizada é de 96 horas.



ÚLTIMOS DADOS - 96h

NÍVEL (cm)

Código	Estação	Data e Hora	Último	4h	8h	12h	24h	96h
21891000	BARRA DE PALMAS	30/01/2017 11:00	287	285	284	279	287	290
22160000	GURUPI	30/01/2017 11:30	420	422	424	426	433	409
22220000	PORTO JERÔNIMO - FAZ, PIRACICABA	30/01/2017 11:30	268	308	232	245	280	277
22670000	RIO NOVO	30/01/2017 11:30	266	236	253	240	241	253
22680000	JATOBÁ (FAZENDA BOA NOVA)	30/01/2017 11:30	323	326	325	323	324	322
22741000	RIO BALSAS							
22900000	PORTO REAL	30/01/2017 11:30	128	132	133	133	141	160
23100000	TUPIRATINS	30/01/2017 11:30	180	183	186	191	211	281
23250000	GOIATINS	30/01/2017 11:30	161	160	162	166	175	194
23700000	DESCARRETO	30/01/2017 11:15	103	105	109	113	147	158
26710000	BARREIRA DO PEQUI	30/01/2017 11:15	33	32	30	28	25	19
26711000	FAZENDA COBRAPE							
26730000	PROJETO RIO FORMOSO	30/01/2017 11:30	244	247	248	248	242	231
26800000	BARREIRA DA CRUZ	30/01/2017 11:30	43	42	41	41	41	49
27110000	RIO DO COCO	30/01/2017 11:30	149	148	147	147	145	136
27320000	ARAGUACEMA (CHACARA ARAGUAIA)	30/01/2017 11:30	389	388	386	385	382	375
27500000	CONCEIÇÃO DO ARAGUAIA	30/01/2017 11:15	347	347	347	346	345	345
28200000	PONTE RIO LONTRA	30/01/2017 11:30	220	227	231	233	228	297
28280000	ARAGUANÃ	30/01/2017 11:30	246	251	257	260	277	315
28300000	XAMBIOÁ	30/01/2017 11:15	319	320	321	321	323	331
28850000	ARAGUATINS	30/01/2017 11:30	398	399	400	401	404	423

SITUAÇÃO DO NÍVEL

Sem Informação Atualizada
Sem dado de referencia
Abaixo da cota com permanência de 95%
Nível normal (entre 5% e 95%)
Acima da cota com permanência de 5%
Acima da Cota de Alerta
Rio Cortado (-999,1)
Rio Seco (-999,2)
Sem Régua (-999,3)

INFORMAÇÕES ÚTEIS

- * A chuva é medida em mm, o nível em cm e vazão em m³/s.
- * A situação hidrológica se refere à última hora transmitida.
- * O prazo para considerar a informação atualizada é de 96 horas.

ÚLTIMOS DADOS - 96h

VAZÃO (m³/s)

Código	Estação	Data e Hora	Último	4h	8h	12h	24h	96h
21891000	BARRA DE PALMAS							
22160000	GURUPI							
22220000	PORTO JERÔNIMO - FAZ, PIRACICABA	30/01/2017 11:30	171,75	246,16	109,5	131,38	193,55	188,06
22670000	RIO NOVO							
22680000	JATOBÁ (FAZENDA BOA NOVA)	30/01/2017 11:30	205,62	212,27	210,05	205,62	207,83	203,42
22741000	RIO BALSAS							
22900000	PORTO REAL	30/01/2017 11:30	455,66	465,41	467,85	467,85	487,46	534,56
23100000	TUPIRATINS	30/01/2017 11:30	1546,86	1566,91	1587,05	1620,85	1758,83	2275,98
23250000	GOIATINS	30/01/2017 11:30	138,61	137,5	139,71	144,13	154,1	175,18
23700000	DESCARRETO	30/01/2017 11:15	1672,39	1724,52	1830,79	1939,7	2968,98	3340,36
26710000	BARREIRA DO PEQUI	30/01/2017 11:15	16,18	15,7	14,75	13,83	12,51	10,03
26711000	FAZENDA COBRAPE							
26730000	PROJETO RIO FORMOSO	30/01/2017 11:30	9,1	9,51	9,65	9,65	8,84	7,5
26800000	BARREIRA DA CRUZ	30/01/2017 11:30	6,32	5,82	5,32	5,32	5,32	9,53
27110000	RIO DO COCO							
27320000	ARAGUACEMA (CHACARA ARAGUAIA)							
27500000	CONCEIÇÃO DO ARAGUAIA	30/01/2017 11:15	2315,04	2315,04	2315,04	2300,8	2286,6	2286,6
28200000	PONTE RIO LONTRA	30/01/2017 11:30	18,85	19,92	20,55	20,86	20,08	31,87
28280000	ARAGUANÃ							
28300000	XAMBIOÁ	30/01/2017 11:15	2305,93	2323,3	2340,77	2340,77	2376,03	2521,32
28850000	ARAGUATINS	30/01/2017 11:30	3536,62	3556,85	3577,09	3597,35	3658,27	4048,31

SITUAÇÃO DA VAZÃO

Sem Informação Atualizada
Sem dado de referencia
Abaixo da vazão com permanência 95%
Vazão normal (entre 5% e 95%)
Acima da vazão com permanência de 5%

INFORMAÇÕES ÚTEIS

- * A chuva é medida em mm, o nível em cm e vazão em m³/s.
- * A situação hidrológica se refere à última hora transmitida.
- * O prazo para considerar a informação atualizada é de 96 horas.

Fonte: Agência Nacional de Águas – ANA, disponível em <http://mapas-hidro.ana.gov.br>

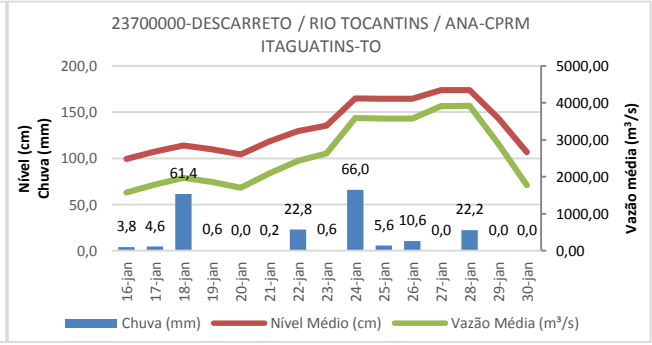
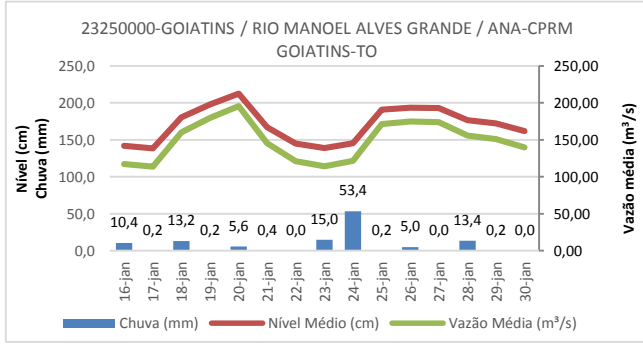
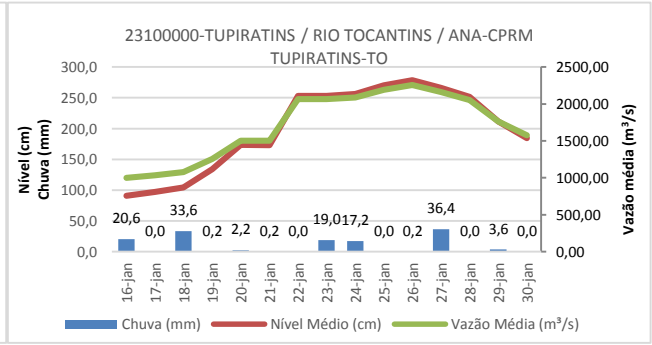
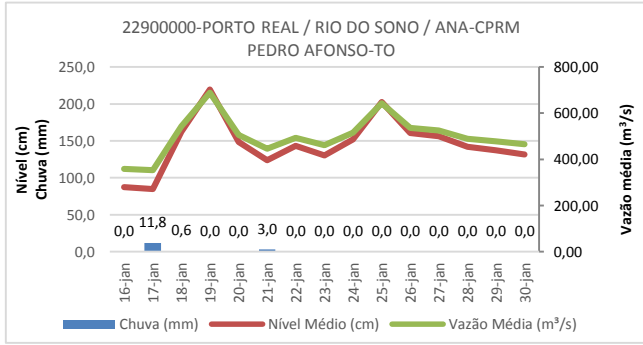
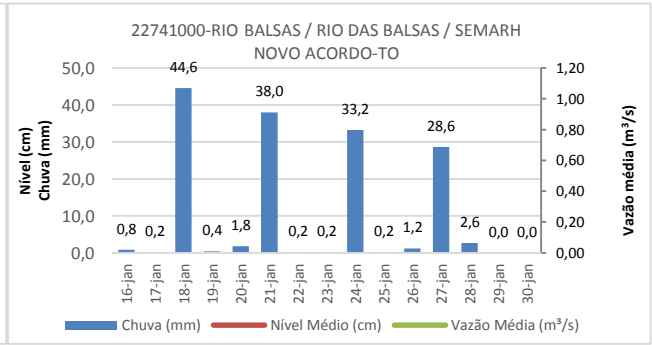
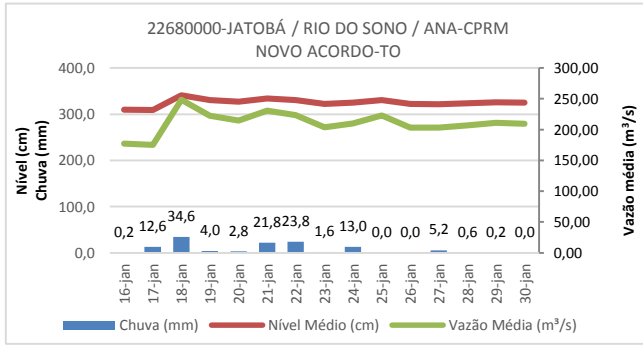
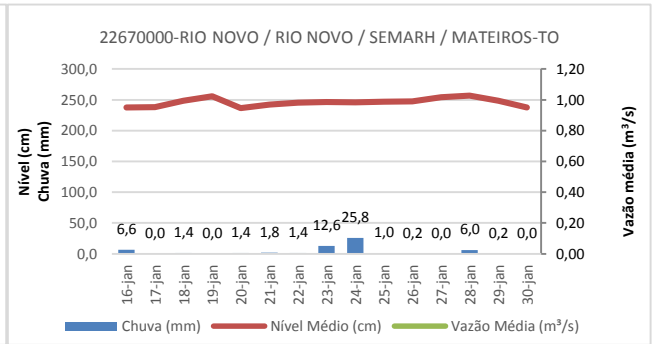
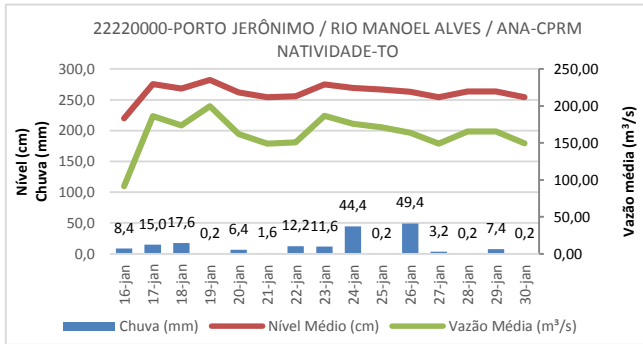
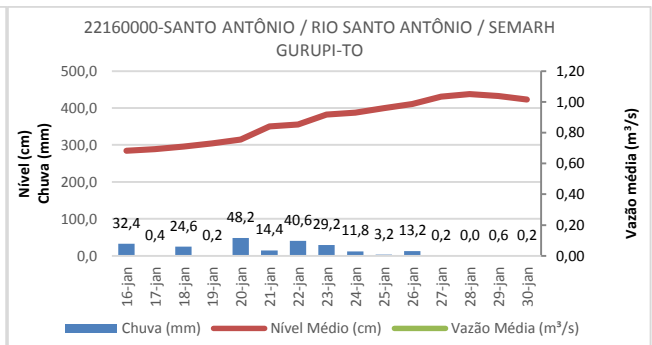
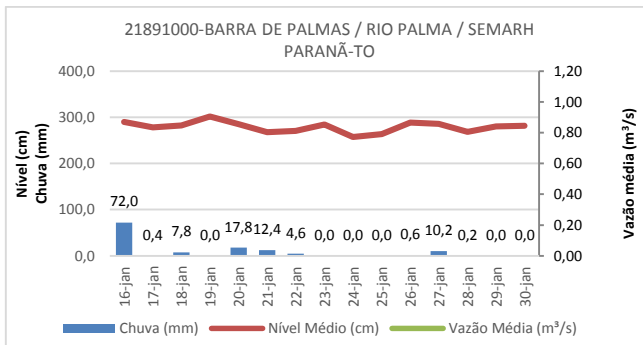
AVISOS

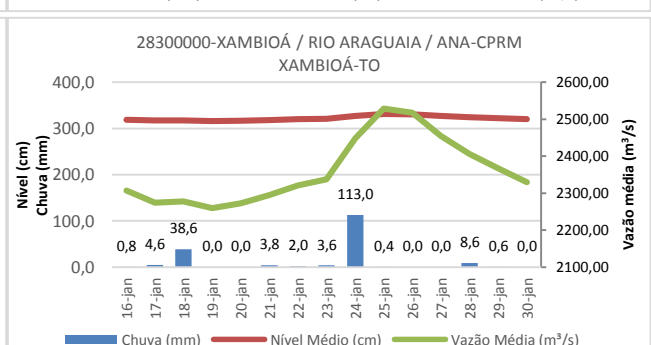
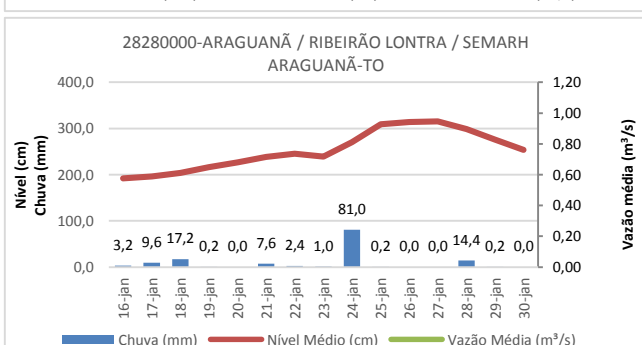
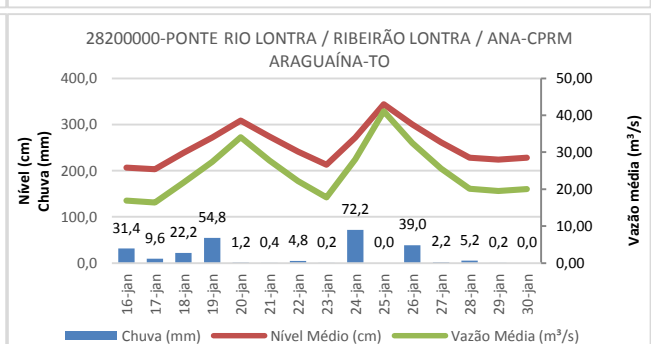
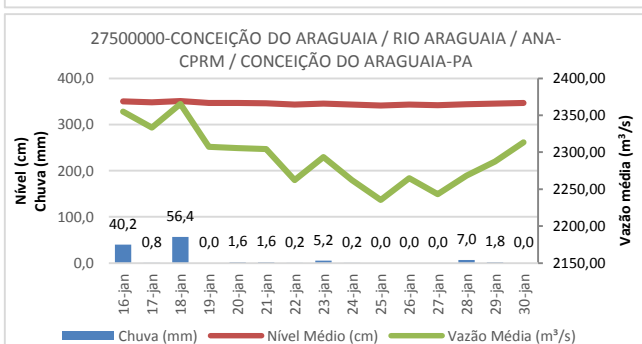
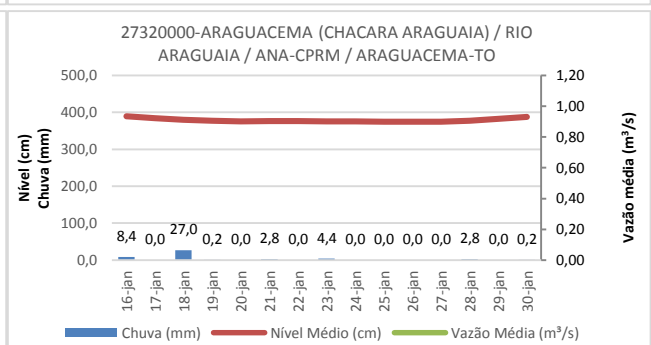
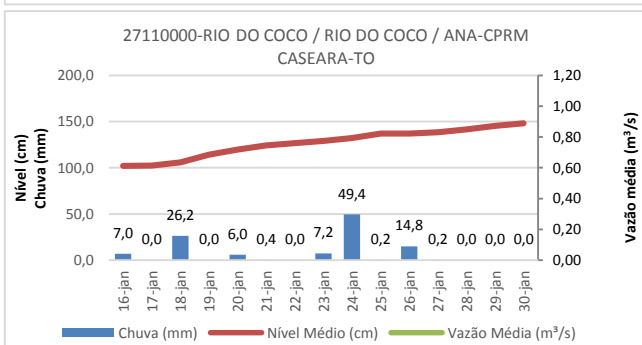
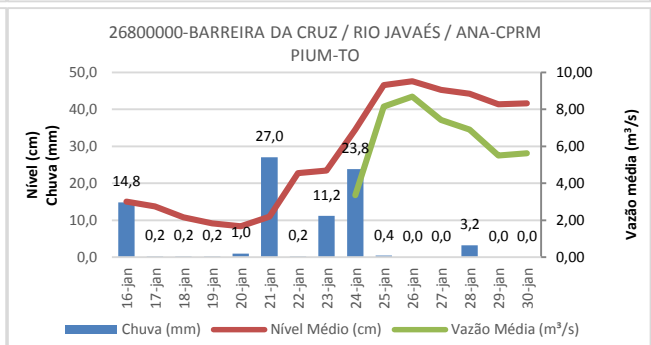
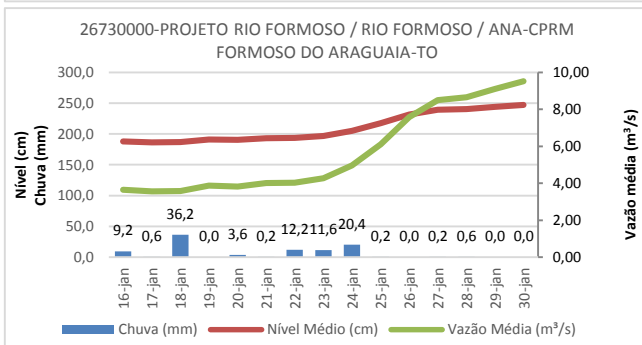
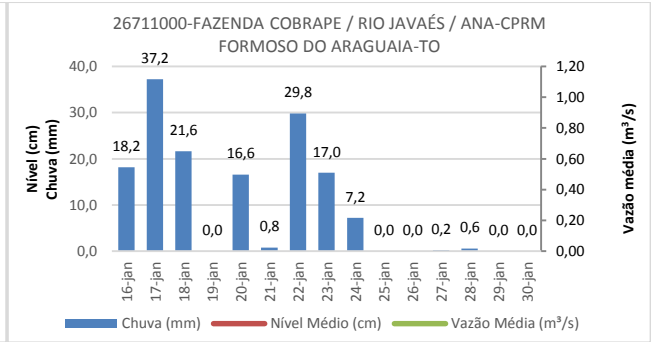
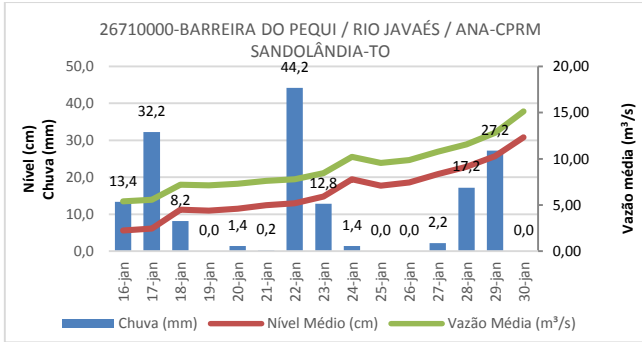
- Estação 26711000-Fazenda Cobrape: Em manutenção.

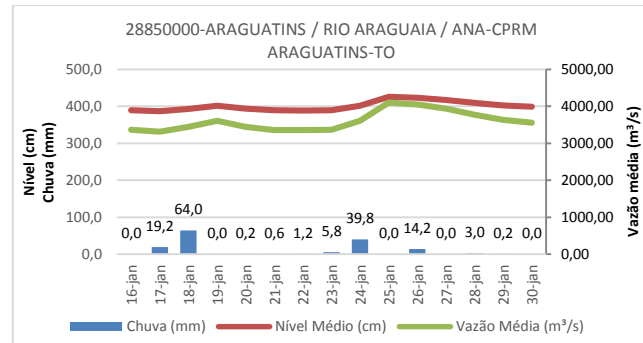


MONITORAMENTO DAS PCD's

15 DIAS







Fonte: Agência Nacional de Águas – ANA, disponível em www.gestorpcd.ana.gov.br

AVISOS

- Estação 26711000-Fazenda Cobrape: Em manutenção.

LORENZO RIGO HOLSBACH
Gerente de Hidrometeorologia

ALDO ARAÚJO DE AZEVEDO
Diretor de Recursos Hídricos