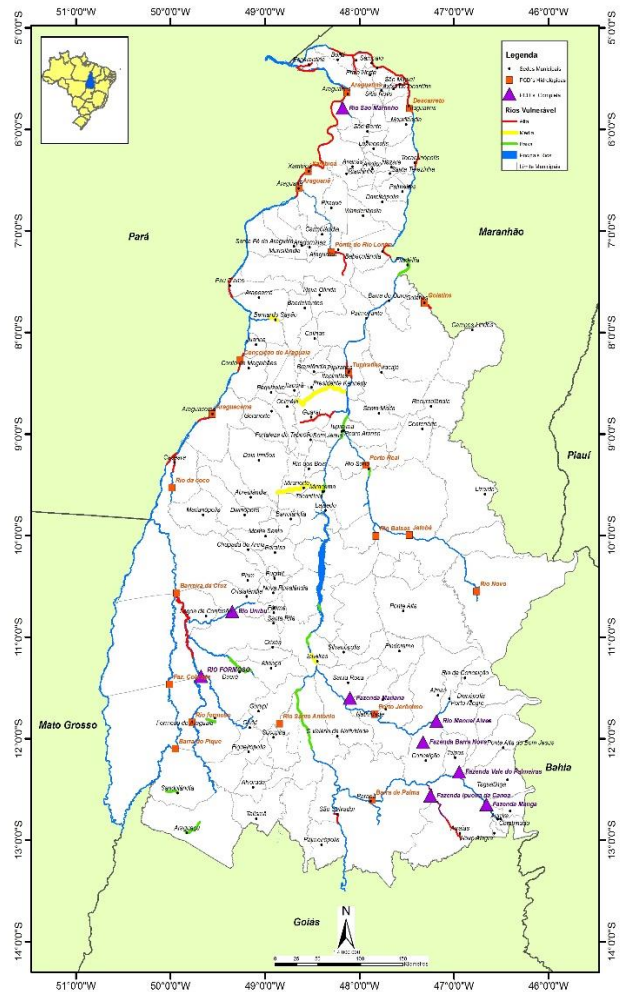




# MONITORAMENTO HIDROMETEROLÓGICO

As Plataformas de Coleta de Dados – PCD's, produzem e transmitem dados de chuvas, nível dos rios e vazão, em tempo real, via satélite até os servidores da Agência Nacional de Águas – ANA, sendo disponibilizados via web e processados pelos técnicos da Sala de Situação.

Estações Hidrometeorológicas no Estado



## ÚLTIMOS DADOS - 96h

### CHUVA (mm)

Código	Estação	Data e Hora	Último	4h	8h	12h	24h	96h
21891000	BARRA DE PALMAS	31/01/2017 12:00	0	0	0	0	0	10,4
22160000	GURUPI	31/01/2017 11:30	0	0	0	0	0	0,8
22220000	PORTO JERÔNIMO - FAZ. PIRACICABA	31/01/2017 11:30	4	11	11	11	11	22
22670000	RIO NOVO	31/01/2017 11:30	0	0,2	0,2	0,2	0,2	6,39
22680000	JATOBÁ (FAZENDA BOA NOVA)	31/01/2017 11:30	0	0,2	0,2	0,2	5,6	11,2
22741000	RIO BALSAS	31/01/2017 11:30	0	0	0	0	19,8	51
22900000	PORTO REAL							
23100000	TUPIRATINS	31/01/2017 11:30	0	0	0	0	0,4	40,4
23250000	GOIATINS	31/01/2017 11:30	0	0	0	0	0	13,6
23700000	DESCARRETO	31/01/2017 11:15	0	0	0	0	4,6	26,8
26710000	BARREIRA DO PEQUI	31/01/2017 11:15	0	0	0	0	0	44,4
26711000	FAZENDA COBRAPE	31/01/2017 11:15	0	0	0	0	0	0,6
26730000	PROJETO RIO FORMOSO	31/01/2017 11:30	0	0	0	0	0	0,6
26800000	BARREIRA DA CRUZ	31/01/2017 11:30	0	0	0	0	0	3,2
27110000	RIO DO COCO	31/01/2017 11:30	0	0	0	0	0	0
27320000	ARAGUACEMA (CHACARA ARAGUAIA)	31/01/2017 11:30	0,2	0,2	0,2	0,2	5	8
27500000	CONCEIÇÃO DO ARAGUAIA	31/01/2017 11:15	0	0,2	0,2	0,2	2,8	11,6
28200000	PONTE RIO LONTRA	31/01/2017 11:30	0	0	0,6	0,6	12	19,4
28280000	ARAGUANÃ	31/01/2017 11:30	0	0	0	0	0	14,6
28300000	XAMBIOÁ	31/01/2017 11:15	0,2	0,2	0,2	0,2	3,8	13
28850000	ARAGUATINS	31/01/2017 11:30	0	0	0	0,2	6,59	9,79

### SITUAÇÃO DA CHUVA

- Sem Informação Atualizada
- Sem chuva
- Com chuva

### INFORMAÇÕES ÚTEIS

- \* A chuva é medida em mm, o nível em cm e vazão em m<sup>3</sup>/s.
- \* As informações com chuva e sem chuva se referem à última hora transmitida.
- \* O prazo para considerar a informação atualizada é de 96 horas.



## ÚLTIMOS DADOS - 96h

### NÍVEL (cm)

Código	Estação	Data e Hora	Último	4h	8h	12h	24h	96h
21891000	BARRA DE PALMAS	31/01/2017 12:00	279	280	275	285	286	291
22160000	GURUPI	31/01/2017 11:30	407	409	411	413	420	430
22220000	PORTO JERÔNIMO - FAZ, PIRACICABA	31/01/2017 11:30	263	245	207	215	268	277
22670000	RIO NOVO	31/01/2017 11:30	182	225	233	220	266	249
22680000	JATOBÁ (FAZENDA BOA NOVA)	31/01/2017 11:30	312	313	315	316	323	319
22741000	RIO BALSAS							
22900000	PORTO REAL	31/01/2017 11:30	115	120	126	131	128	160
23100000	TUPIRATINS	31/01/2017 11:30	190	181	175	174	180	266
23250000	GOIATINS	31/01/2017 11:30	160	160	159	158	161	194
23700000	DESCARRETO	31/01/2017 11:15	156	167	164	138	103	172
26710000	BARREIRA DO PEQUI	31/01/2017 11:15	41	40	38	37	33	21
26711000	FAZENDA COBRAPE							
26730000	PROJETO RIO FORMOSO	31/01/2017 11:30	241	243	245	248	244	238
26800000	BARREIRA DA CRUZ	31/01/2017 11:30	44	44	44	46	43	45
27110000	RIO DO COCO	31/01/2017 11:30	154	153	152	151	149	138
27320000	ARAGUACEMA (CHACARA ARAGUAIA)	31/01/2017 11:30	397	396	394	392	389	375
27500000	CONCEIÇÃO DO ARAGUAIA	31/01/2017 11:15	354	352	350	349	347	342
28200000	PONTE RIO LONTRA	31/01/2017 11:30	208	215	214	212	220	261
28280000	ARAGUANÃ	31/01/2017 11:30	233	233	234	236	246	317
28300000	XAMBIOÁ	31/01/2017 11:15	317	317	317	318	319	327
28850000	ARAGUATINS	31/01/2017 11:30	393	392	395	395	398	417

#### SITUAÇÃO DO NÍVEL

Sem Informação Atualizada
Sem dado de referência
Abaixo da cota com permanência de 95%
Nível normal (entre 5% e 95%)
Acima da cota com permanência de 5%
Acima da Cota de Alerta
Rio Cortado (-999,1)
Rio Seco (-999,2)
Sem Régua (-999,3)

#### INFORMAÇÕES ÚTEIS

- \* A chuva é medida em mm, o nível em cm e vazão em m<sup>3</sup>/s.
- \* A situação hidrológica se refere à última hora transmitida.
- \* O prazo para considerar a informação atualizada é de 96 horas.

## ÚLTIMOS DADOS - 96h

### VAZÃO (m<sup>3</sup>/s)

Código	Estação	Data e Hora	Último	4h	8h	12h	24h	96h
21891000	BARRA DE PALMAS							
22160000	GURUPI							
22220000	PORTO JERÔNIMO - FAZ, PIRACICABA	31/01/2017 11:30	162,81	131,38	69,7	82,07	171,75	188,06
22670000	RIO NOVO							
22680000	JATOBÁ (FAZENDA BOA NOVA)	31/01/2017 11:30	181,88	184	188,25	190,39	205,62	196,87
22741000	RIO BALSAS							
22900000	PORTO REAL	31/01/2017 11:30	424,23	436,27	450,8	462,97	455,66	534,56
23100000	TUPIRATINS	31/01/2017 11:30	1614,07	1553,53	1513,69	1507,08	1546,86	2160,77
23250000	GOIATINS	31/01/2017 11:30	137,5	137,5	136,4	135,3	138,61	175,18
23700000	DESCARRETO	31/01/2017 11:15	3271,48	3657,71	3550,59	2678,86	1672,39	3839,2
26710000	BARREIRA DO PEQUI	31/01/2017 11:15	20,27	19,74	18,69	18,17	16,18	10,83
26711000	FAZENDA COBRAPE							
26730000	PROJETO RIO FORMOSO	31/01/2017 11:30	8,71	8,97	9,24	9,65	9,1	8,34
26800000	BARREIRA DA CRUZ	31/01/2017 11:30	6,82	6,82	6,82	7,8	6,32	7,31
27110000	RIO DO COCO							
27320000	ARAGUACEMA (CHACARA ARAGUAIA)							
27500000	CONCEIÇÃO DO ARAGUAIA	31/01/2017 11:15	2415,65	2386,73	2357,95	2343,61	2315,04	2244,2
28200000	PONTE RIO LONTRA	31/01/2017 11:30	17,07	18,1	17,96	17,66	18,85	25,45
28280000	ARAGUANÃ							
28300000	XAMBIOÁ	31/01/2017 11:15	2271,5	2271,5	2271,5	2288,66	2305,93	2447,82
28850000	ARAGUATINS	31/01/2017 11:30	3435,83	3415,74	3476,08	3476,08	3536,62	3924,36

#### SITUAÇÃO DA VAZÃO

Sem Informação Atualizada
Sem dado de referência
Abaixo da vazão com permanência 95%
Vazão normal (entre 5% e 95%)
Acima da vazão com permanência de 5%

#### INFORMAÇÕES ÚTEIS

- \* A chuva é medida em mm, o nível em cm e vazão em m<sup>3</sup>/s.
- \* A situação hidrológica se refere à última hora transmitida.
- \* O prazo para considerar a informação atualizada é de 96 horas.

Fonte: Agência Nacional de Águas – ANA, disponível em <http://mapas-hidro.ana.gov.br>

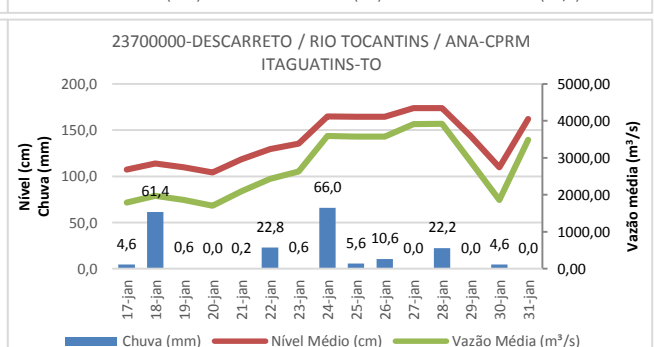
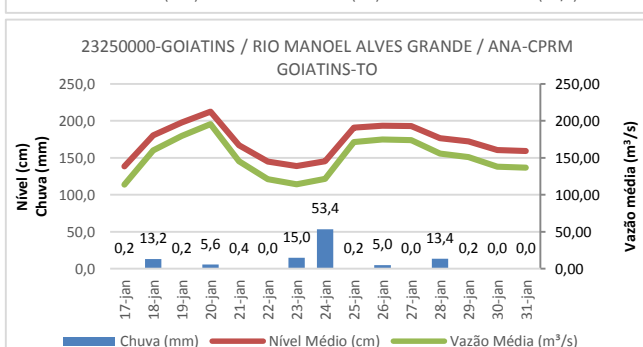
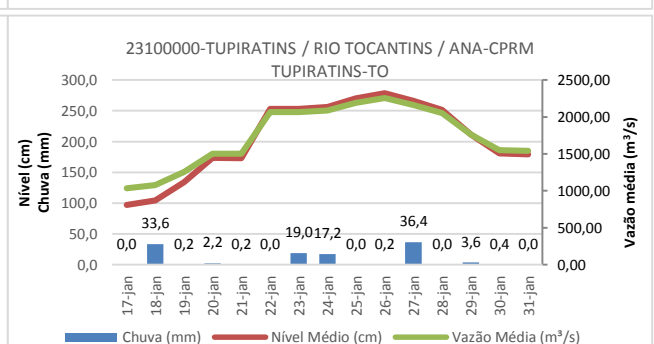
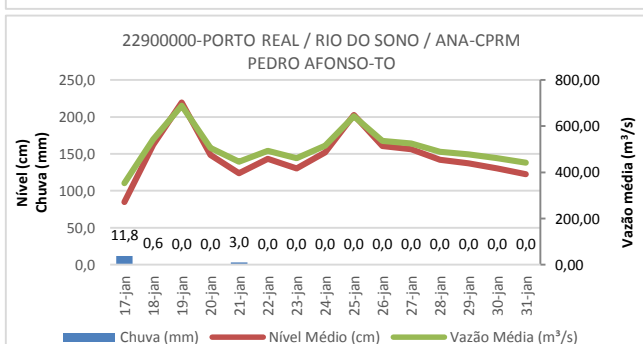
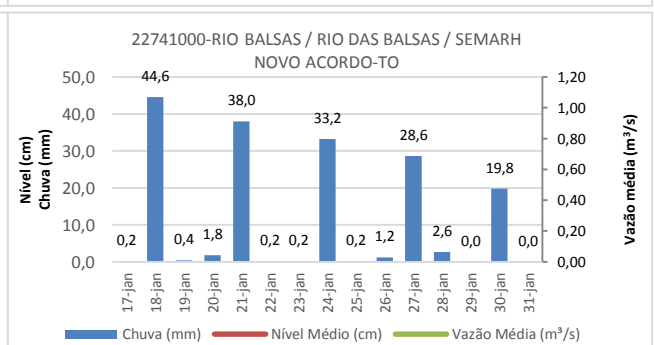
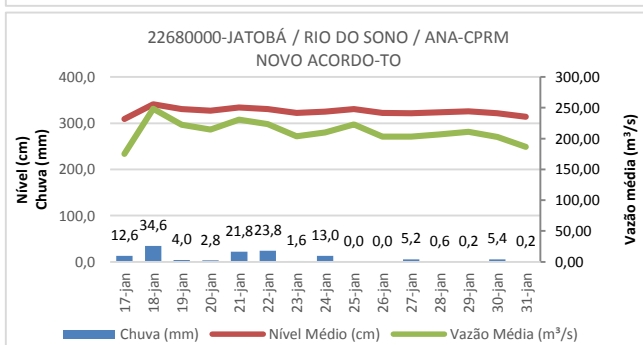
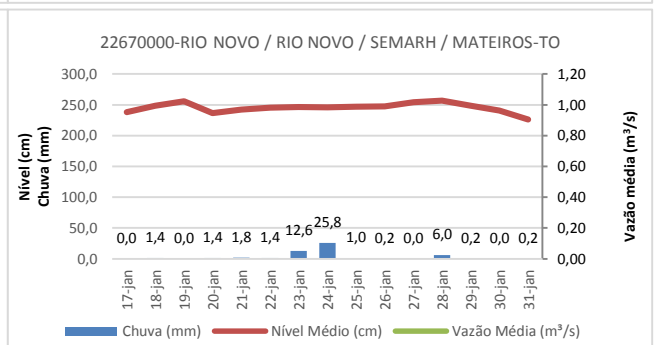
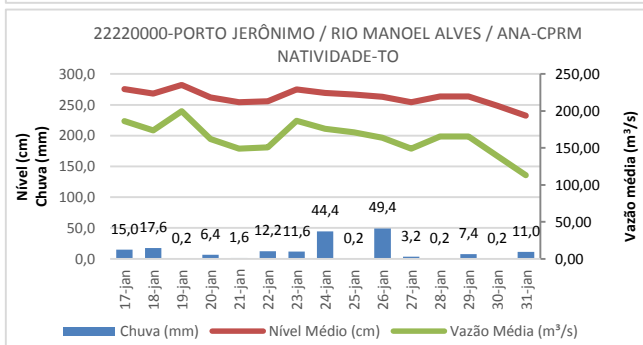
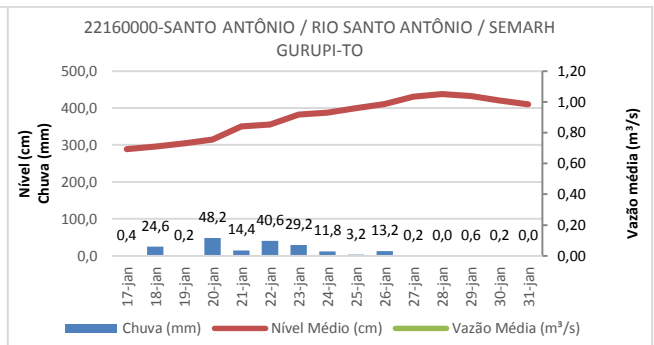
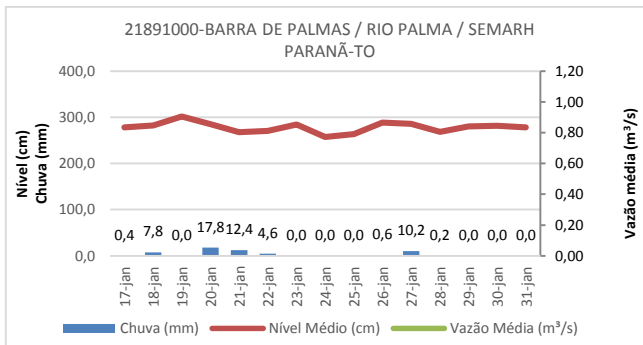
### AVISOS

- Estação 26711000-Fazenda Cobrape: Em manutenção.

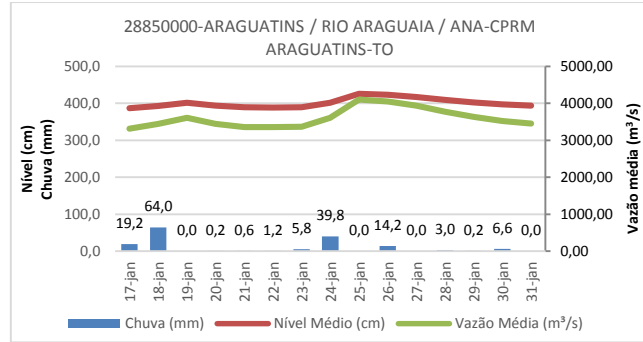


# MONITORAMENTO DAS PCD's

## 15 DIAS







Fonte: Agência Nacional de Águas – ANA, disponível em [www.gestorpcd.ana.gov.br](http://www.gestorpcd.ana.gov.br)

## AVISOS

- Estação 26711000-Fazenda Cobrape: Em manutenção.

**LORENZO RIGO HOLSBACH**  
Gerente de Hidrometeorologia

**ALDO ARAÚJO DE AZEVEDO**  
Diretor de Recursos Hídricos