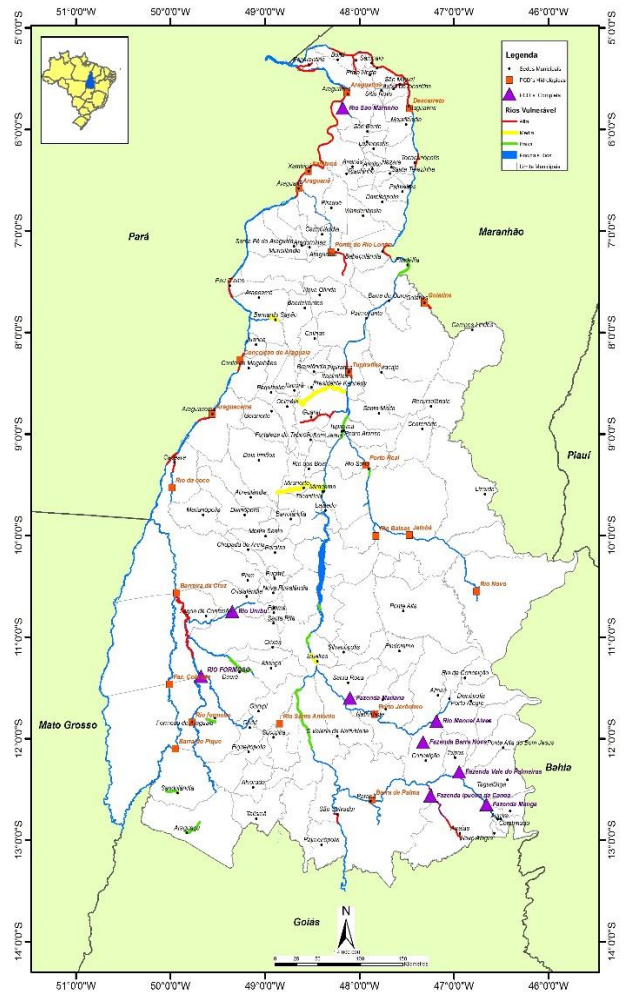




MONITORAMENTO HIDROMETEROLÓGICO

Estações Hidrometeorológicas no Estado



As Plataformas de Coleta de Dados – PCD's, produzem e transmitem dados de chuvas, nível dos rios e vazão, em tempo real, via satélite até os servidores da Agência Nacional de Águas – ANA, sendo disponibilizados via web e processados pelos técnicos da Sala de Situação.

ÚLTIMOS DADOS - 96h

CHUVA (mm)

Código	Estação	Data e Hora	Último	4h	8h	12h	24h	96h
21891000	BARRA DE PALMAS	02/03/2017 12:00	0	0	0	0	0	12,4
22160000	GURUPI	02/03/2017 11:30	0	0	0	0	0	17,6
22220000	PORTO JERÔNIMO - FAZ, PIRACICABA	02/03/2017 11:30	0	0	0	0	0,6	24
22670000	RIO NOVO	02/03/2017 11:30	0	0	0	0	18,2	37,6
22680000	JATOBÁ (FAZENDA BOA NOVA)	02/03/2017 11:30	0	0,2	0,2	0,2	0,2	11,2
22741000	RIO BALSAS	02/03/2017 11:30	0	0,2	0,2	0,2	3,6	4,4
22900000	PORTO REAL	02/03/2017 11:30	0	0	0	0	2,4	36,6
23100000	TUPIRATINS	02/03/2017 11:30	0	0	0	0	0,6	89,79
23250000	GOIATINS	02/03/2017 11:30	0	7,6	7,6	7,6	8	43,4
23700000	DESCARRETO	02/03/2017 12:15	0	0,2	4	30	30,2	65,99
26710000	BARREIRA DO PEQUI	02/03/2017 12:15	0	0	0	0	0	0,4
26711000	FAZENDA COBRAPE	02/03/2017 11:15	0	0	0	0	0,2	2,8
26730000	PROJETO RIO FORMOSO	02/03/2017 11:30	0	0	0	0	0	13,4
26800000	BARREIRA DA CRUZ	02/03/2017 11:30	0	0	0	0	2,4	11,2
27110000	RIO DO COCO	02/03/2017 11:30	0	0	0	0,4	44,8	104,6
27320000	ARAGUACEMA (CHACARA ARAGUAIA)	02/03/2017 11:30	0	0	0	0	0	46,8
27500000	CONCEIÇÃO DO ARAGUAIA	02/03/2017 11:15	0	0	0	0	20,2	51,2
28200000	PONTE RIO LONTRA	02/03/2017 11:30	0	0	0	0	0,2	21,2
28280000	ARAGUANÃ	02/03/2017 12:30	0	0	1,6	1,6	1,8	13,6
28300000	XAMBIOÁ	02/03/2017 12:15	0	0,2	2,2	3,2	3,4	20
28850000	ARAGUATINS	02/03/2017 11:30	0	0,4	6,19	32	32	51,2

SITUAÇÃO DA CHUVA

- Sem Informação Atualizada
- Sem chuva
- Com chuva

INFORMAÇÕES ÚTEIS

- * A chuva é medida em mm, o nível em cm e vazão em m³/s.
- * As informações com chuva e sem chuva se referem à última hora transmitida.
- * O prazo para considerar a informação atualizada é de 96 horas.



ÚLTIMOS DADOS - 96h

NÍVEL (cm)

Código	Estação	Data e Hora	Último	4h	8h	12h	24h	96h
21891000	BARRA DE PALMAS	02/03/2017 12:00	325	342	343	331	304	296
22160000	GURUPI	02/03/2017 11:30	544	545	545	546	549	566
22220000	PORTO JERÔNIMO - FAZ, PIRACICABA	02/03/2017 11:30	405	406	345	339	380	365
22670000	RIO NOVO	02/03/2017 11:30	310	309	287	287	92	273
22680000	JATOBÁ (FAZENDA BOA NOVA)	02/03/2017 11:30	392	385	368	373	349	373
22741000	RIO BALSAS	02/03/2017 11:30	287	299	306	302	285	398
22900000	PORTO REAL	02/03/2017 11:30	260	244	241	243	264	327
23100000	TUPIRATINS	02/03/2017 11:30	335	342	349	356	377	358
23250000	GOIATINS	02/03/2017 11:30	271	256	237	226	233	238
23700000	DESCARRETO	02/03/2017 12:15	233	239	227	202	197	169
26710000	BARREIRA DO PEQUI	02/03/2017 12:15	343	341	341	339	336	310
26711000	FAZENDA COBRAPE							
26730000	PROJETO RIO FORMOSO	02/03/2017 11:30	536	536	536	536	536	536
26800000	BARREIRA DA CRUZ	02/03/2017 11:30	311	311	311	311	311	252
27110000	RIO DO COCO	02/03/2017 11:30	448	448	448	448	445	426
27320000	ARAGUACEMA (CHACARA ARAGUAIA)	02/03/2017 11:30	676	676	676	674	672	653
27500000	CONCEIÇÃO DO ARAGUAIA	02/03/2017 12:15	624	624	622	621	617	593
28200000	PONTE RIO LONTRA	02/03/2017 11:30	392	398	403	407	404	435
28280000	ARAGUANÃ	02/03/2017 12:30	357	357	357	358	361	362
28300000	XAMBIOÁ	02/03/2017 12:15	550	550	550	549	549	536
28850000	ARAGUATINS	02/03/2017 11:30	711	712	710	711	707	687

SITUAÇÃO DO NÍVEL

Sem Informação Atualizada
Sem dado de referencia
Abaixo da cota com permanência de 95%
Nível normal (entre 5% e 95%)
Acima da cota com permanência de 5%
Acima da Cota de Alerta
Rio Cortado (-999,1)
Rio Seco (-999,2)
Sem Régua (-999,3)

INFORMAÇÕES ÚTEIS

- * A chuva é medida em mm, o nível em cm e vazão em m³/s.
- * A situação hidrológica se refere à última hora transmitida.
- * O prazo para considerar a informação atualizada é de 96 horas.

ÚLTIMOS DADOS - 96h

VAZÃO (m³/s)

Código	Estação	Data e Hora	Último	4h	8h	12h	24h	96h
21891000	BARRA DE PALMAS							
22160000	GURUPI							
22220000	PORTO JERÔNIMO - FAZ, PIRACICABA	02/03/2017 11:30	443,56	445,7	318,94	306,91	390,73	359,64
22670000	RIO NOVO							
22680000	JATOBÁ (FAZENDA BOA NOVA)	02/03/2017 11:30	376,95	357,91	313,17	326,11	265,78	326,11
22741000	RIO BALSAS							
22900000	PORTO REAL	02/03/2017 11:30	796,34	751,28	742,87	748,47	807,66	988,96
23100000	TUPIRATINS	02/03/2017 11:30	2709,97	2768,4	2827,31	2886,71	3067,82	2903,78
23250000	GOIATINS	02/03/2017 11:30	269,57	249,81	225,2	211,18	220,08	226,48
23700000	DESCARRETO	02/03/2017 12:15	6340,37	6614,14	6071,46	5004,06	4801	3729,87
26710000	BARREIRA DO PEQUI	02/03/2017 12:15	369,84	366,39	366,39	362,96	357,83	314,76
26711000	FAZENDA COBRAPE							
26730000	PROJETO RIO FORMOSO	02/03/2017 11:30	156,73	156,73	156,73	156,73	156,73	156,73
26800000	BARREIRA DA CRUZ	02/03/2017 11:30	452,21	452,21	452,21	452,21	452,21	297,52
27110000	RIO DO COCO							
27320000	ARAGUACEMA (CHACARA ARAGUAIA)							
27500000	CONCEIÇÃO DO ARAGUAIA	02/03/2017 12:15	7467,75	7467,75	7422,59	7400,04	7310,15	6779,92
28200000	PONTE RIO LONTRA	02/03/2017 11:30	51,46	52,82	53,96	54,88	54,19	61,51
28280000	ARAGUANÃ							
28300000	XAMBIOÁ	02/03/2017 12:15	10177,58	10177,58	10177,58	10121,29	10121,29	9411,78
28850000	ARAGUATINS	02/03/2017 11:30	10647,98	10672,7	10623,28	10647,98	10549,22	10057,98

SITUAÇÃO DA VAZÃO

Sem Informação Atualizada
Sem dado de referencia
Abaixo da vazão com permanência 95%
Vazão normal (entre 5% e 95%)
Acima da vazão com permanência de 5%

INFORMAÇÕES ÚTEIS

- * A chuva é medida em mm, o nível em cm e vazão em m³/s.
- * A situação hidrológica se refere à última hora transmitida.
- * O prazo para considerar a informação atualizada é de 96 horas.

Fonte: Agência Nacional de Águas – ANA, disponível em <http://mapas-hidro.ana.gov.br>

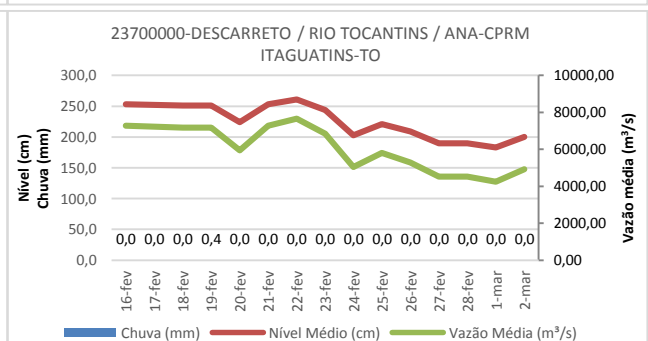
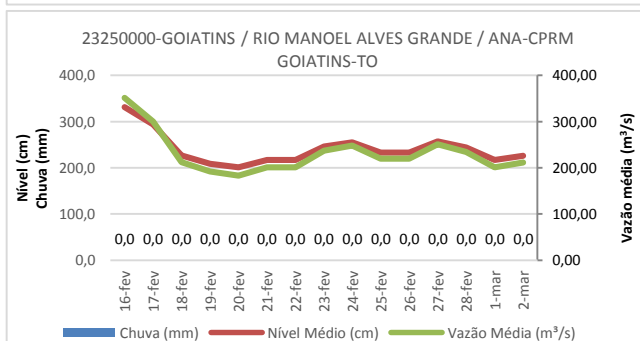
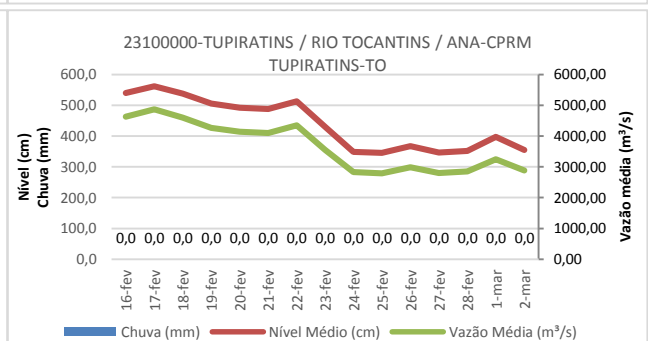
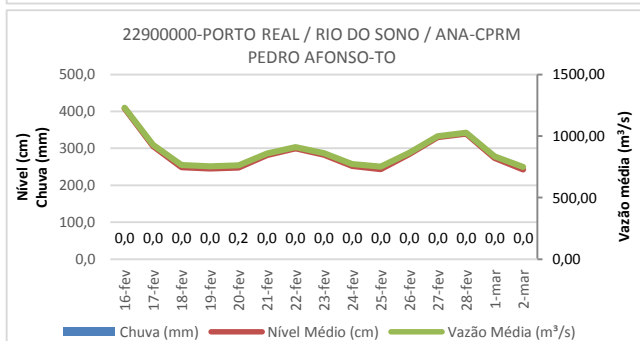
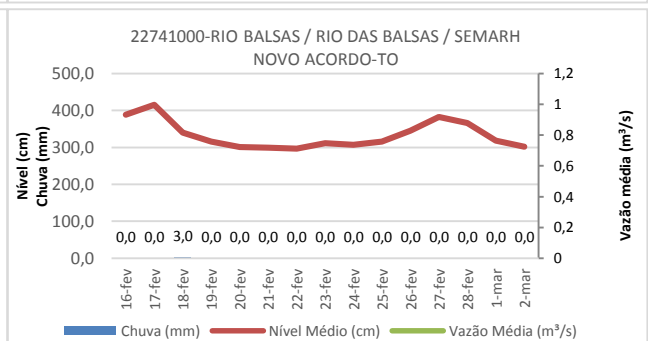
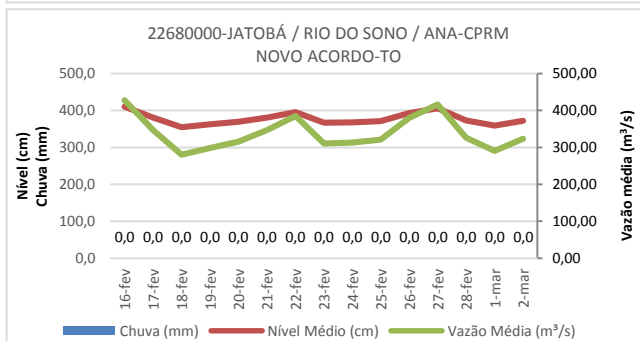
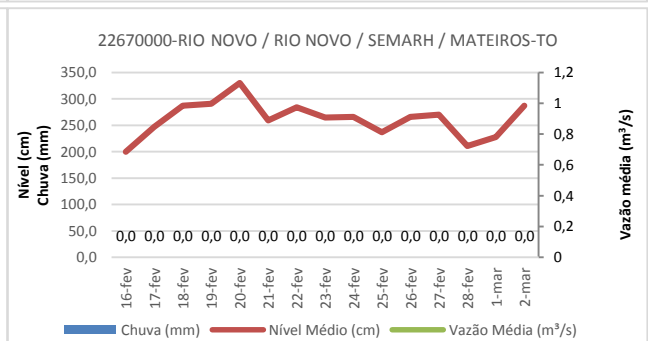
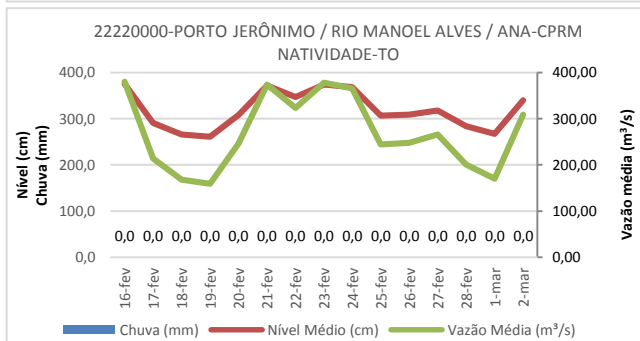
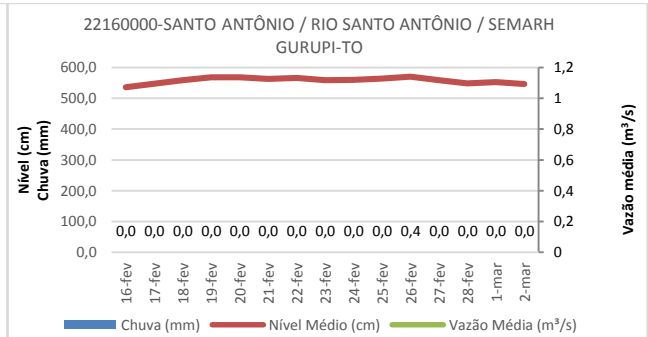
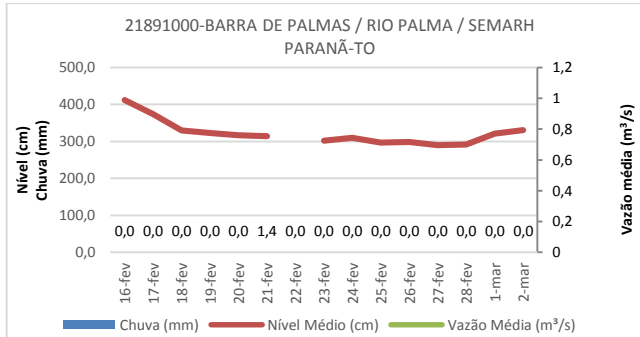
AVISOS

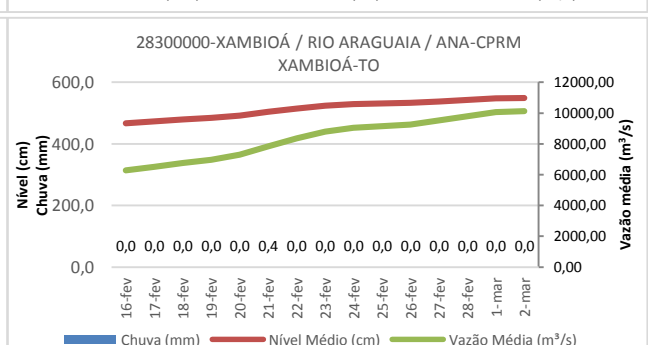
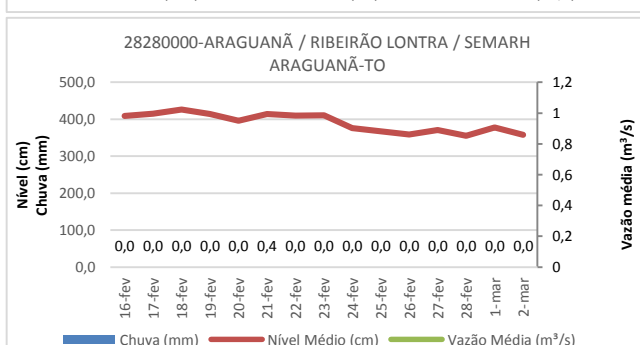
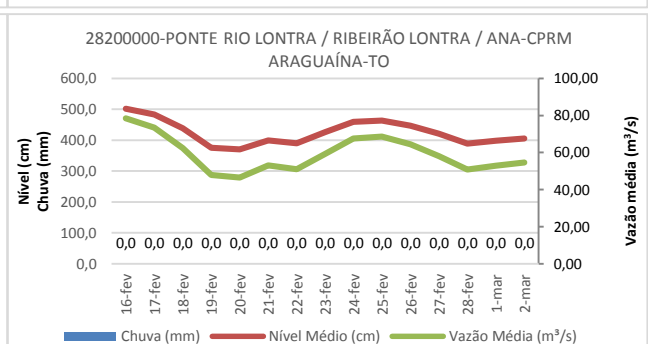
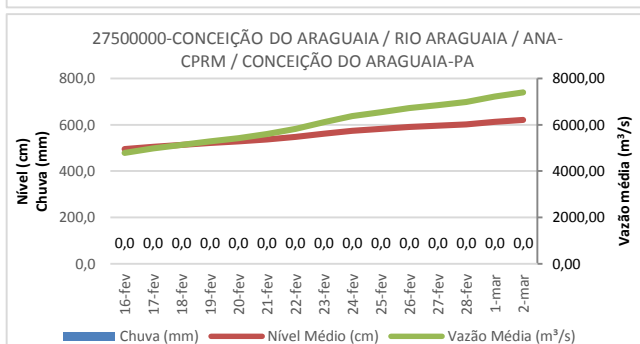
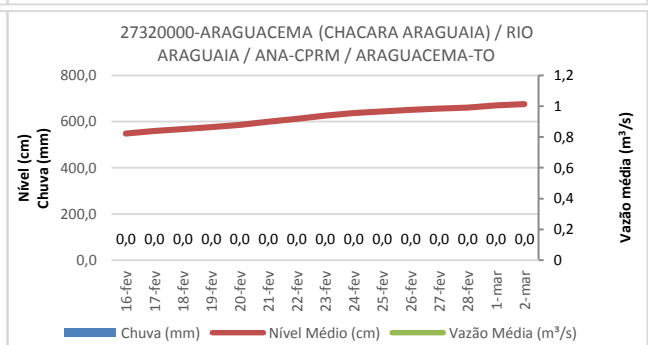
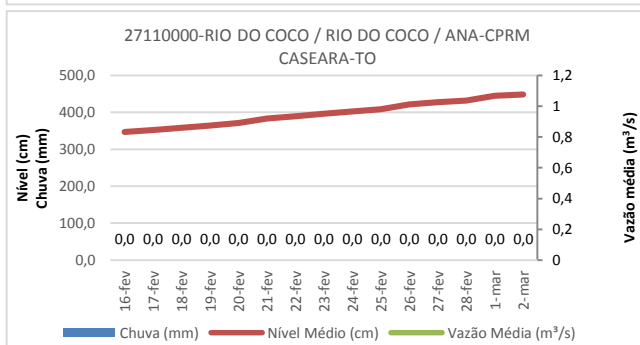
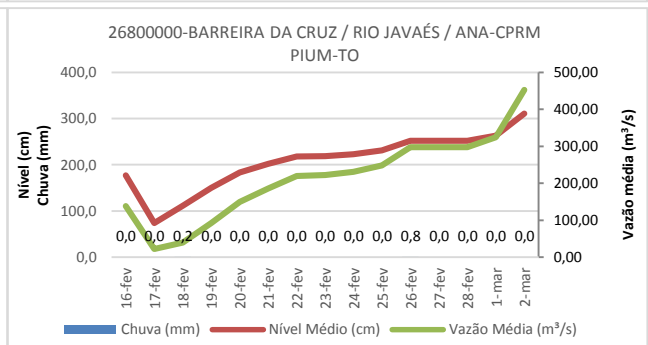
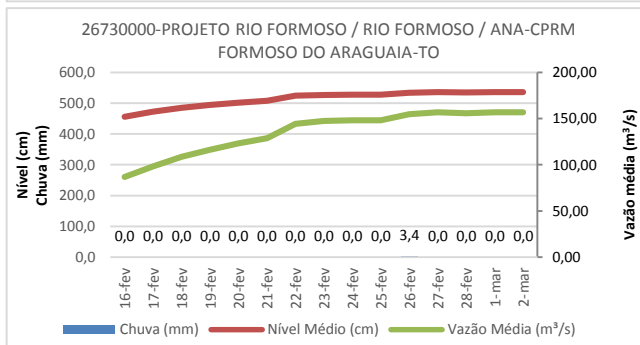
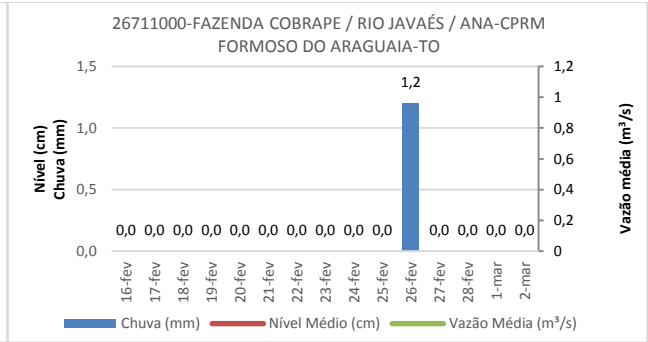
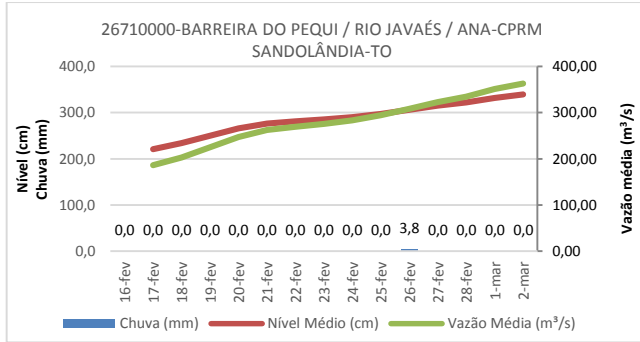
- Estação 26711000-Fazenda Cobrape: Em manutenção.

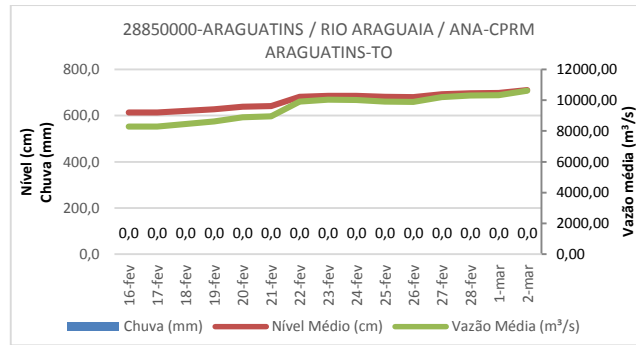


MONITORAMENTO DAS PCD's

15 DIAS







Fonte: Agência Nacional de Águas – ANA, disponível em www.gestorpcd.ana.gov.br

AVISOS

- Estação 26711000-Fazenda Cobrape: Em manutenção.

LORENZO RIGO HOLSBACH
Gerente de Hidrometeorologia

ALDO ARAÚJO DE AZEVEDO
Diretor de Recursos Hídricos