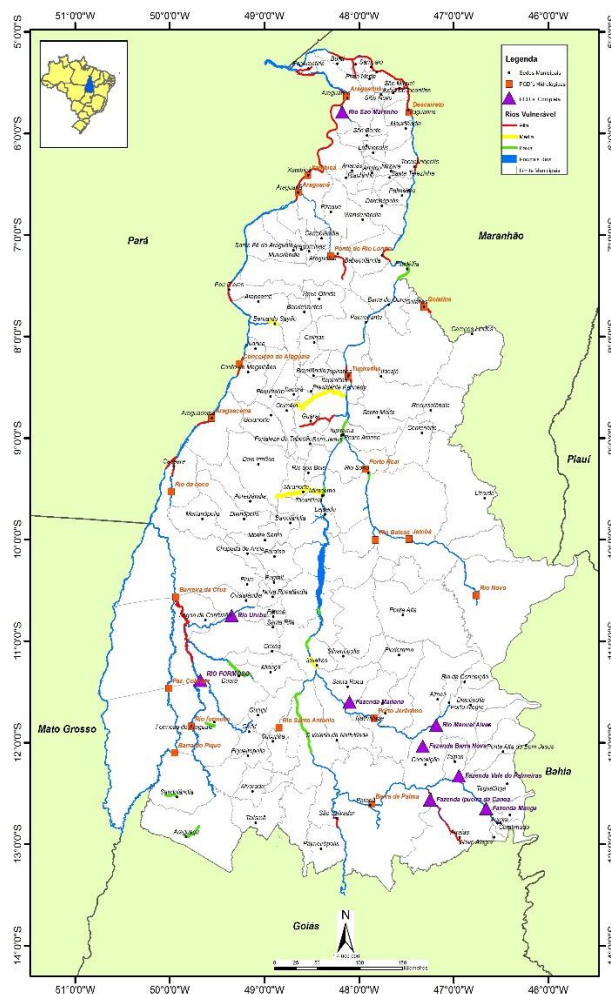




MONITORAMENTO HIDROMETEROLÓGICO

As Plataformas de Coleta de Dados – PCD's, produzem e transmitem dados de chuvas, nível dos rios e vazão, em tempo real, via satélite até os servidores da Agência Nacional de Águas – ANA, sendo disponibilizados via web e processados pelos técnicos da Sala de Situação.

Estações Hidrometeorológicas no Estado



ÚLTIMOS DADOS - 96h

CHUVA (mm)

Código	Estação	Data e Hora	Último	4h	8h	12h	24h	96h
21891000	BARRA DE PALMAS	23/03/2017 12:00	0	0	0	0	0	4
22160000	GURUPI	22/03/2017 15:30	0	0	0	0	0	18,6
22220000	PORTO JERÔNIMO - FAZ, PIRACICABA	23/03/2017 11:30	0	0	0	0	0	9,59
22670000	RIO NOVO	23/03/2017 11:30	0	2,6	2,6	2,6	12,8	17,8
22680000	JATOBÁ (FAZENDA BOA NOVA)	23/03/2017 11:30	0	0	0	0	26,4	33,8
22741000	RIO BALSAS	23/03/2017 11:30	0	0	0	0	52,4	57,8
22900000	PORTO REAL	23/03/2017 11:30	0	0	0	0	0	15,6
23100000	TUPIRATINS	23/03/2017 11:30	0	0	0	0	0	13,8
23250000	GOIATINS	23/03/2017 11:30	0	0	0	0	0	12,4
23700000	DESCARRETO	23/03/2017 11:15	0	0	1,6	20	20	20,4
26710000	BARREIRA DO PEQUI	23/03/2017 11:15	0	0	0	0	22,2	22,2
26711000	FAZENDA COBRAPE	23/03/2017 11:15	0	0	0	0	0	26,2
26730000	PROJETO RIO FORMOSO	23/03/2017 11:30	0	0,2	0,2	0,2	2,2	3
26800000	BARREIRA DA CRUZ	23/03/2017 11:30	0	0	0	0	1,2	6,4
27110000	RIO DO COCO	23/03/2017 11:30	0	0	0,2	0,2	16,6	55,4
27320000	ARAGUACEMA (CHACARA ARAGUAIA)	23/03/2017 11:30	0	0,2	0,2	0,2	0,8	6,19
27500000	CONCEIÇÃO DO ARAGUAIA	23/03/2017 11:15	0	0	0	0	6,6	7,2
28200000	PONTE RIO LONTRA	23/03/2017 11:30	0	0	0,4	0,4	15,8	28,2
28280000	ARAGUANÃ	23/03/2017 11:30	0	0	0	0	0	17,8
28300000	XAMBIOÁ	23/03/2017 11:15	0	0	18,6	18,6	18,6	49,2
28850000	ARAGUATINS	23/03/2017 11:30	0	0	21,4	21,6	22,6	23,4

SITUAÇÃO DA CHUVA

- Sem Informação Atualizada
- Sem chuva
- Com chuva

INFORMAÇÕES ÚTEIS

- * A chuva é medida em mm, o nível em cm e vazão em m³/s.
- * As informações com chuva e sem chuva se referem à última hora transmitida.
- * O prazo para considerar a informação atualizada é de 96 horas.



ÚLTIMOS DADOS - 96h

NÍVEL (cm)

Código	Estação	Data e Hora	Último	4h	8h	12h	24h	96h
21891000	BARRA DE PALMAS	23/03/2017 12:00	329	329	316	316	328	331
22160000	GURUPI	23/03/2017 11:30	548	544	540	537	536	542
22220000	PORTO JERÔNIMO - FAZ, PIRACICABA	23/03/2017 11:30	200	147	150	163	240	202
22670000	RIO NOVO	23/03/2017 11:30	81	110	59	54	55	80
22680000	JATOBÁ (FAZENDA BOA NOVA)	23/03/2017 11:30	332	334	343	346	336	367
22741000	RIO BALSAS	23/03/2017 11:30	285	295	321	342	336	352
22900000	PORTO REAL	23/03/2017 11:30	243	242	235	232	244	356
23100000	TUPIRATINS	23/03/2017 11:30	269	269	267	265	259	330
23250000	GOIATINS	23/03/2017 11:30	204	206	207	208	210	282
23700000	DESCARRETO	23/03/2017 11:15	179	188	194	193	184	216
26710000	BARREIRA DO PEQUI	23/03/2017 11:15	277	277	278	279	279	289
26711000	FAZENDA COBRAPE							
26730000	PROJETO RIO FORMOSO	23/03/2017 11:30	447	447	448	450	450	462
26800000	BARREIRA DA CRUZ	23/03/2017 11:30	395	395	396	396	397	397
27110000	RIO DO COCO	23/03/2017 11:30	445	445	446	446	445	455
27320000	ARAGUACEMA (CHACARA ARAGUAIA)	23/03/2017 11:30	678	678	679	679	681	691
27500000	CONCEIÇÃO DO ARAGUAIA	23/03/2017 11:15	636	637	637	637	639	650
28200000	PONTE RIO LONTRA	23/03/2017 11:30	423	425	427	431	449	516
28280000	ARAGUANÃ	23/03/2017 11:30	376	375	375	376	383	382
28300000	XAMBIOÁ	23/03/2017 11:15	562	563	563	563	565	570
28850000	ARAGUATINS	23/03/2017 11:30	747	749	748	749	753	768

SITUAÇÃO DO NÍVEL

Sem Informação Atualizada
Sem dado de referência
Abaixo da cota com permanência de 95%
Nível normal (entre 5% e 95%)
Acima da cota com permanência de 5%
Acima da Cota de Alerta
Rio Cortado (-999,1)
Rio Seco (-999,2)
Sem Régua (-999,3)

INFORMAÇÕES ÚTEIS

- * A chuva é medida em mm, o nível em cm e vazão em m³/s.
- * A situação hidrológica se refere à última hora transmitida.
- * O prazo para considerar a informação atualizada é de 96 horas.

ÚLTIMOS DADOS - 96h

VAZÃO (m³/s)

Código	Estação	Data e Hora	Último	4h	8h	12h	24h	96h
21891000	BARRA DE PALMAS							
22160000	GURUPI							
22220000	PORTO JERÔNIMO - FAZ, PIRACICABA	23/03/2017 11:30	59,19		8,46	10,58	122,88	62,16
22670000	RIO NOVO							
22680000	JATOBÁ (FAZENDA BOA NOVA)	23/03/2017 11:30	225,81	230,39	251,41	258,56	235	310,61
22741000	RIO BALSAS							
22900000	PORTO REAL	23/03/2017 11:30	748,47	745,67	727,04	719,15	751,28	1074,15
23100000	TUPIRATINS	23/03/2017 11:30	2183,63	2183,63	2168,38	2153,18	2107,82	2668,54
23250000	GOIATINS	23/03/2017 11:30	186,31	188,53	189,65	190,76	192,99	284,25
23700000	DESCARRETO	23/03/2017 11:15	4099,42	4444,42	4680,87	4641,1	4289,65	5591,18
26710000	BARREIRA DO PEQUI	23/03/2017 11:15	263,59	263,59	265,09	266,58	266,58	281,74
26711000	FAZENDA COBRAPE							
26730000	PROJETO RIO FORMOSO	23/03/2017 11:30	80,6	80,6	81,26	82,59	82,59	90,92
26800000	BARREIRA DA CRUZ	23/03/2017 11:30	711,35	711,35	714,69	714,69	718,04	718,04
27110000	RIO DO COCO							
27320000	ARAGUACEMA (CHACARA ARAGUAIA)							
27500000	CONCEIÇÃO DO ARAGUAIA	23/03/2017 11:15	7740,99	7763,94	7763,94	7763,94	7809,9	8064,64
28200000	PONTE RIO LONTRA	23/03/2017 11:30	58,63	59,1	59,58	60,54	64,93	82,32
28280000	ARAGUANÃ							
28300000	XAMBIOÁ	23/03/2017 11:15	10679,2	10721,8	10721,8	10721,8	10807,19	11021,84
28850000	ARAGUATINS	23/03/2017 11:30	11544,22	11594,4	11569,3	11594,4	11694,87	12073,02

SITUAÇÃO DA VAZÃO

Sem Informação Atualizada
Sem dado de referência
Abaixo da vazão com permanência 95%
Vazão normal (entre 5% e 95%)
Acima da vazão com permanência de 5%

INFORMAÇÕES ÚTEIS

- * A chuva é medida em mm, o nível em cm e vazão em m³/s.
- * A situação hidrológica se refere à última hora transmitida.
- * O prazo para considerar a informação atualizada é de 96 horas.

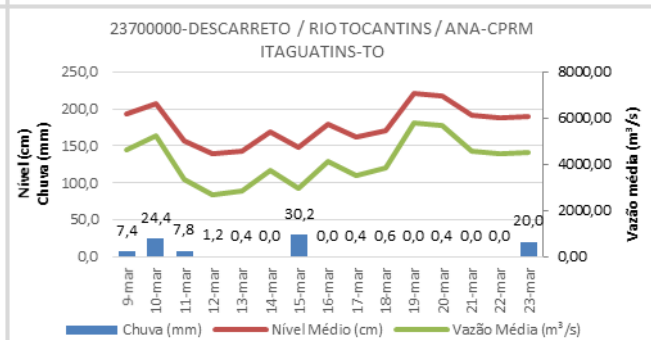
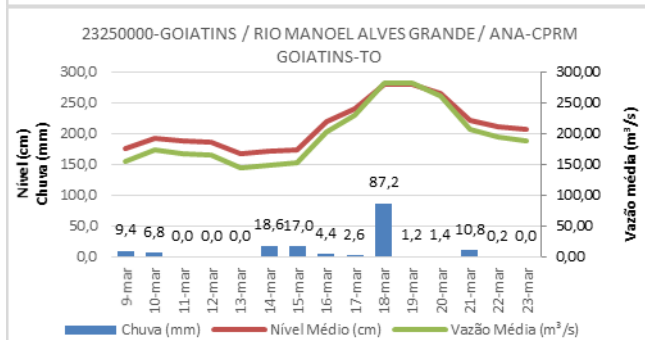
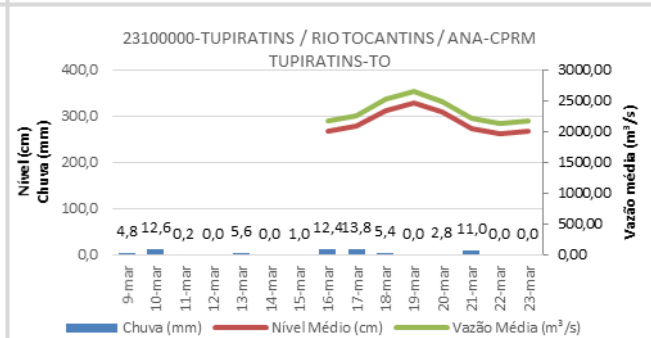
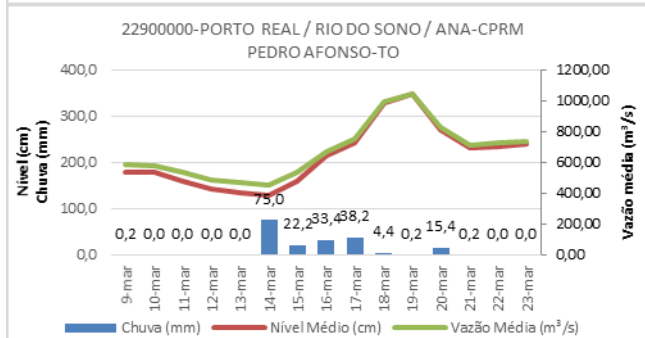
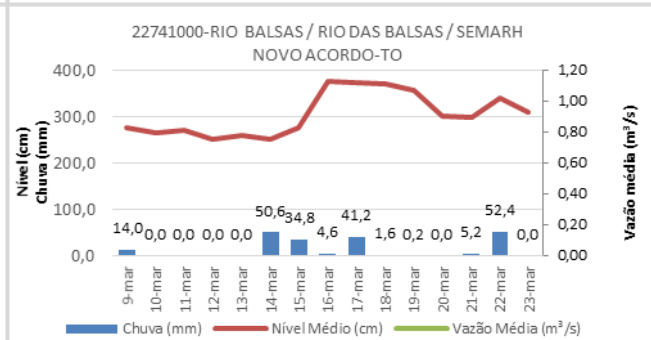
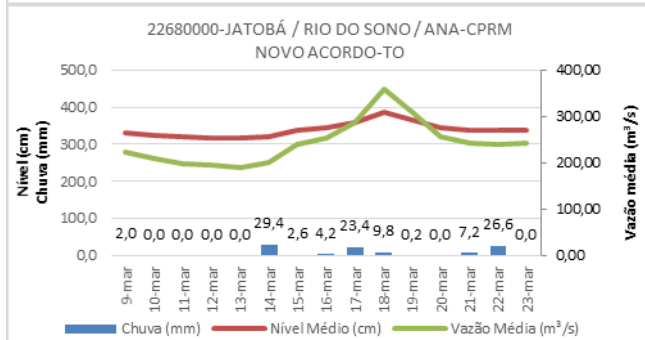
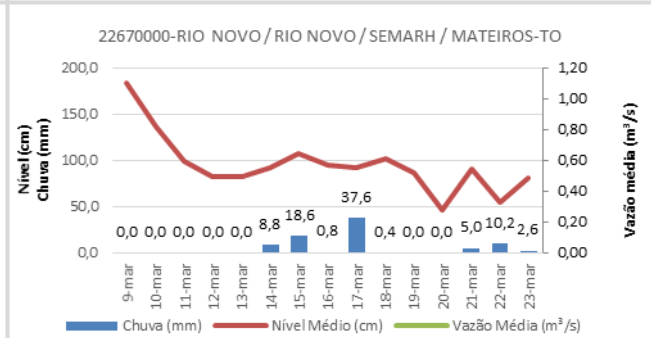
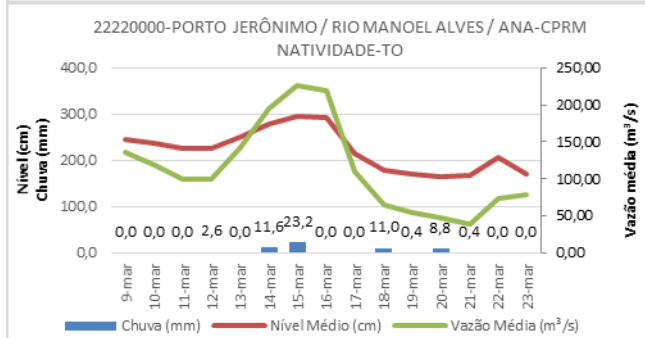
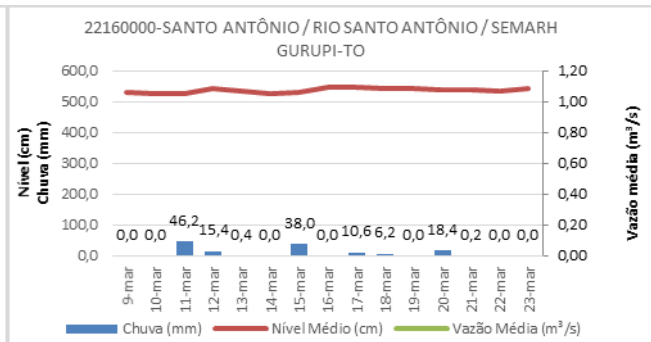
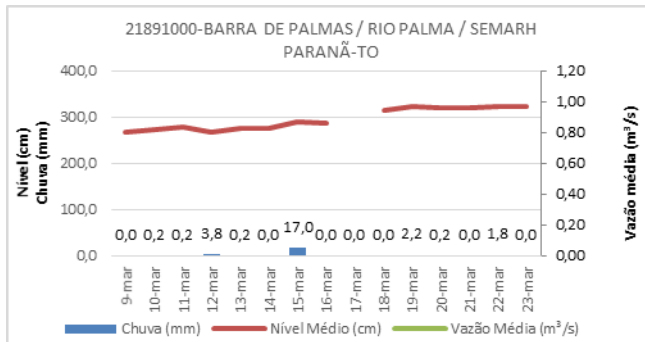
Fonte: Agência Nacional de Águas – ANA, disponível em <http://mapas-hidro.ana.gov.br>

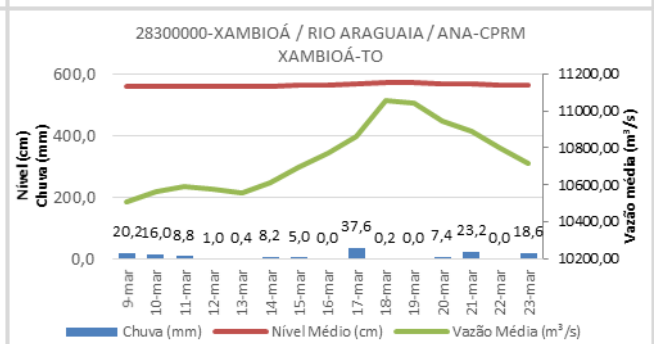
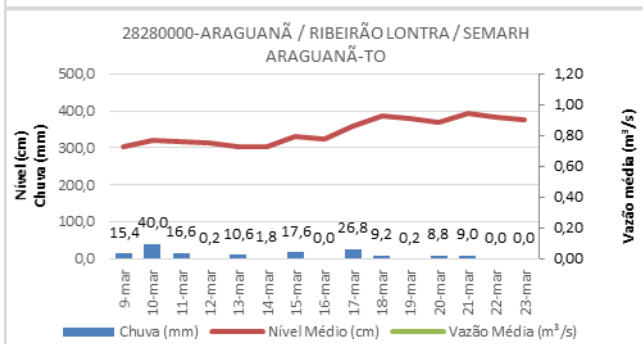
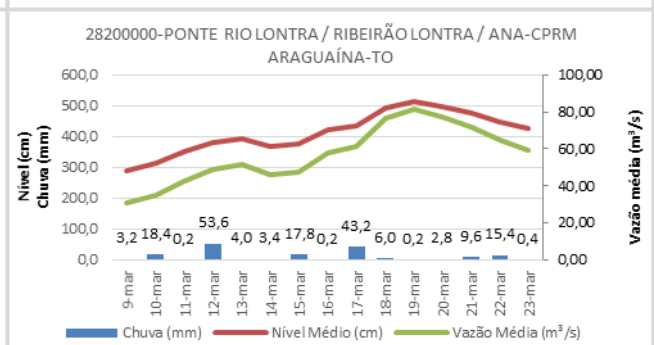
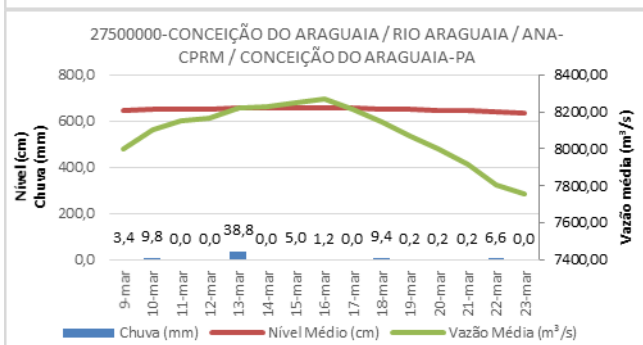
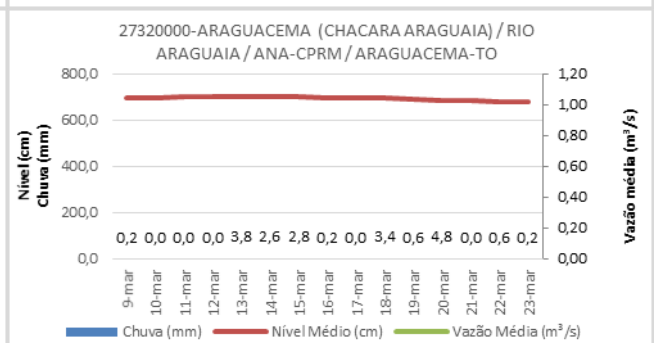
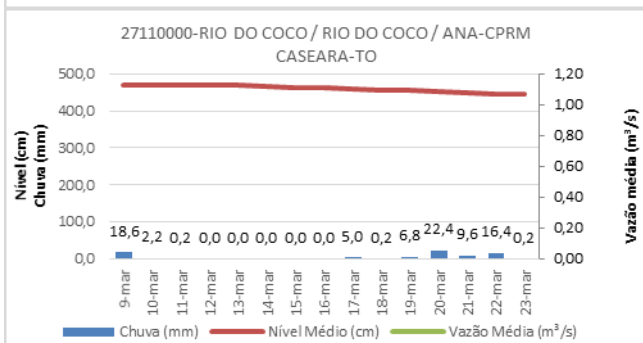
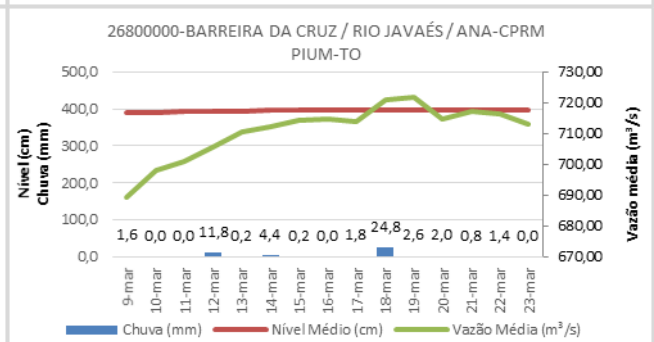
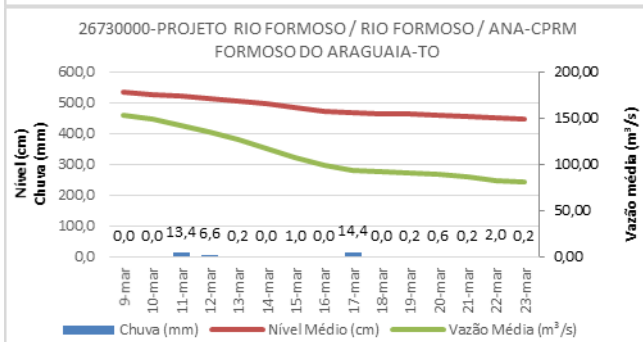
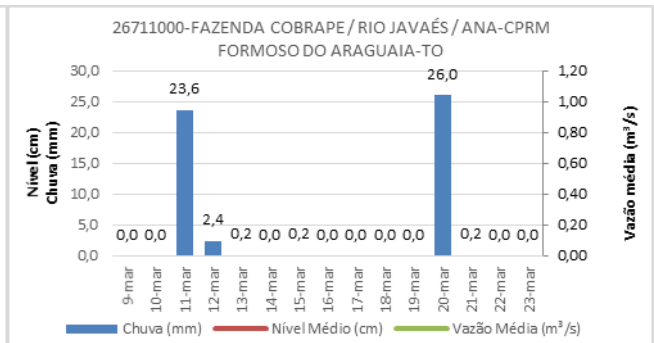
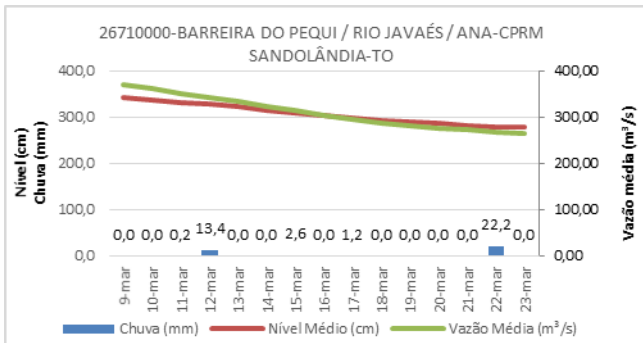
AVISOS

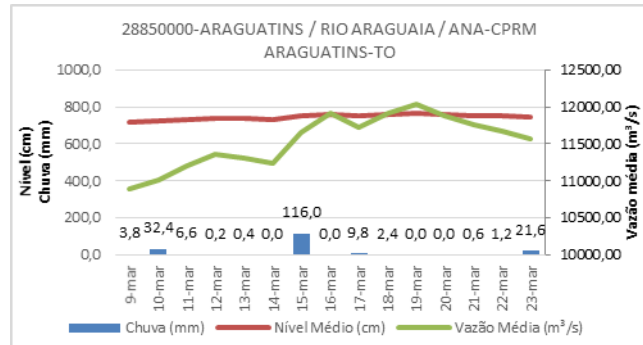
- Estação 26711000-Fazenda Cobrape: Em manutenção.



15 DIAS







Fonte: Agência Nacional de Águas – ANA, disponível em www.gestorpcd.ana.gov.br

AVISOS

- Estação 26711000-Fazenda Cobrape: Em manutenção.

LORENZO RIGO HOLSBACH
Gerente de Hidrometeorologia

ALDO ARAÚJO DE AZEVEDO
Diretor de Recursos Hídricos