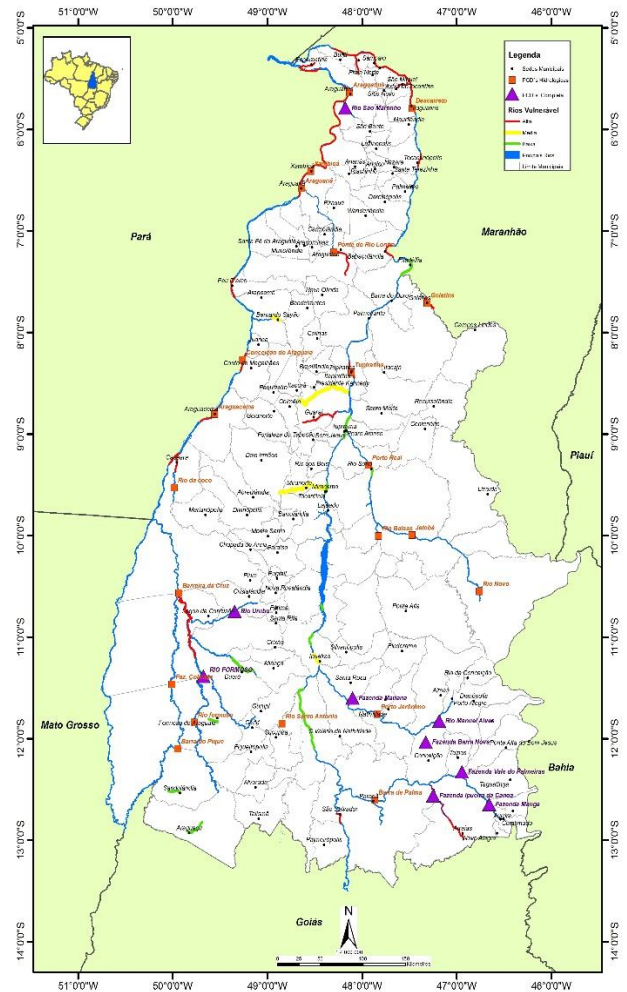




MONITORAMENTO HIDROMETEROLÓGICO

As Plataformas de Coleta de Dados – PCD's, produzem e transmitem dados de chuvas, nível dos rios e vazão, em tempo real, via satélite até os servidores da Agência Nacional de Águas – ANA, sendo disponibilizados via web e processados pelos técnicos da Sala de Situação.

Estações Hidrometeorológicas no Estado



ÚLTIMOS DADOS - 96h

CHUVA (mm)

Código	Estação	Data e Hora	Último	4h	8h	12h	24h	96h
21891000	BARRA DE PALMAS	24/03/2017 12:00	0	0,4	11	11,8	11,8	13,6
22160000	GURUPI	22/03/2017 15:30	0	0	0	0	0	18,6
22220000	PORTO JERÔNIMO - FAZ, PIRACICABA	24/03/2017 11:30	0	0,2	0,2	0,2	0,2	9,4
22670000	RIO NOVO	24/03/2017 11:30	0	0	0	0	2,8	20,6
22680000	JATOBÁ (FAZENDA BOA NOVA)	24/03/2017 11:30	0	0	0	0	0	33,8
22741000	RIO BALSAS	24/03/2017 11:30	0	0,2	0,2	0,2	0,2	57,8
22900000	PORTO REAL	24/03/2017 11:30	0	0	0	0	0	14,4
23100000	TUPIRATINS	24/03/2017 11:30	0	0	0	0	0	11
23250000	GOIATINS	24/03/2017 11:30	0	0	0	0	0,8	12,8
23700000	DESCARRETO	24/03/2017 11:15	0	0	0	0,2	0,2	20,6
26710000	BARREIRA DO PEQUI	24/03/2017 11:15	0	0	0	0	0	22,2
26711000	FAZENDA COBRAPE	24/03/2017 11:15	0	0	0	26,8	30	56,2
26730000	PROJETO RIO FORMOSO	24/03/2017 11:30	0	0	0	0	0	3
26800000	BARREIRA DA CRUZ	24/03/2017 11:30	0	0	0	0	1,6	5,9
27110000	RIO DO COCO	24/03/2017 11:30	0	0	0	0	0	48,6
27320000	ARAGUACEMA (CHACARA ARAGUAIA)	24/03/2017 11:30	0	0	0	0	0	5,9
27500000	CONCEIÇÃO DO ARAGUAIA	24/03/2017 11:15	0	0	0	0	0,2	7,2
28200000	PONTE RIO LONTRA	24/03/2017 11:30	0	0	0	0	0	28,2
28280000	ARAGUANÃ	24/03/2017 11:30	0	0	0	0	0	17,8
28300000	XAMBIOÁ	24/03/2017 11:15	0	0,2	0,2	0,2	9,4	58,6
28850000	ARAGUATINS	24/03/2017 11:30	0	0	0	0	0,2	23,6

SITUAÇÃO DA CHUVA

- Sem Informação Atualizada
- Sem chuva
- Com chuva

INFORMAÇÕES ÚTEIS

- * A chuva é medida em mm, o nível em cm e vazão em m³/s.
- * As informações com chuva e sem chuva se referem à última hora transmitida.
- * O prazo para considerar a informação atualizada é de 96 horas.



ÚLTIMOS DADOS - 96h

NÍVEL (cm)

Código	Estação	Data e Hora	Último	4h	8h	12h	24h	96h
21891000	BARRA DE PALMAS	24/03/2017 12:00	324	323	329	325	329	314
22160000	GURUPI	24/03/2017 11:30	557	558	557	556	548	538
22220000	PORTO JERÔNIMO - FAZ, PIRACICABA	24/03/2017 11:30	194	137	142	150	200	188
22670000	RIO NOVO	24/03/2017 11:30	60	85	85	83	81	15
22680000	JATOBÁ (FAZENDA BOA NOVA)	24/03/2017 11:30	330	330	330	331	332	345
22741000	RIO BALSAS	24/03/2017 11:30	276	278	279	280	285	294
22900000	PORTO REAL	24/03/2017 11:30	191	193	197	205	243	269
23100000	TUPIRATINS	24/03/2017 11:30	274	271	270	270	269	310
23250000	GOIATINS	24/03/2017 11:30	189	188	189	192	204	268
23700000	DESCARRETO	24/03/2017 11:15	164	168	170	169	179	217
26710000	BARREIRA DO PEQUI	24/03/2017 11:15	272	273	274	275	277	286
26711000	FAZENDA COBRAPE							
26730000	PROJETO RIO FORMOSO	24/03/2017 11:30	443	443	444	445	447	459
26800000	BARREIRA DA CRUZ	24/03/2017 11:30	394	392	395	395	395	395
27110000	RIO DO COCO	24/03/2017 11:30	441	441	442	442	445	451
27320000	ARAGUACEMA (CHACARA ARAGUAIA)	24/03/2017 11:30	674	675	675	675	678	688
27500000	CONCEIÇÃO DO ARAGUAIA	24/03/2017 11:15	632	633	633	634	636	647
28200000	PONTE RIO LONTRA	24/03/2017 11:30	384	393	401	411	423	497
28280000	ARAGUANÃ	24/03/2017 11:30	372	373	374	374	376	367
28300000	XAMBIOÁ	24/03/2017 11:15	559	560	561	561	562	568
28850000	ARAGUATINS	24/03/2017 11:30	745	747	748	748	747	761

SITUAÇÃO DO NÍVEL

Sem Informação Atualizada
Sem dado de referência
Abaixo da cota com permanência de 95%
Nível normal (entre 5% e 95%)
Acima da cota com permanência de 5%
Acima da Cota de Alerta
Rio Cortado (-999,1)
Rio Seco (-999,2)
Sem Régua (-999,3)

INFORMAÇÕES ÚTEIS

- * A chuva é medida em mm, o nível em cm e vazão em m³/s.
- * A situação hidrológica se refere à última hora transmitida.
- * O prazo para considerar a informação atualizada é de 96 horas.

ÚLTIMOS DADOS - 96h

VAZÃO (m³/s)

Código	Estação	Data e Hora	Último	4h	8h	12h	24h	96h
21891000	BARRA DE PALMAS							
22160000	GURUPI							
22220000	PORTO JERÔNIMO - FAZ, PIRACICABA	24/03/2017 11:30	50,44			7,44	59,19	41,97
22670000	RIO NOVO							
22680000	JATOBÁ (FAZENDA BOA NOVA)	24/03/2017 11:30	221,27	221,27	221,27	223,54	225,81	256,17
22741000	RIO BALSAS							
22900000	PORTO REAL	24/03/2017 11:30	612,92	618,03	628,28	648,87	748,47	821,85
23100000	TUPIRATINS	24/03/2017 11:30	2221,93	2198,92	2191,27	2191,27	2183,63	2505,35
23250000	GOIATINS	24/03/2017 11:30	169,62	168,51	169,62	172,96	186,31	265,6
23700000	DESCARRETO	24/03/2017 11:15	3550,59	3693,72	3766,16	3729,87	4099,42	5634,16
26710000	BARREIRA DO PEQUI	24/03/2017 11:15	256,19	257,66	259,14	260,62	263,59	277,16
26711000	FAZENDA COBRAPE							
26730000	PROJETO RIO FORMOSO	24/03/2017 11:30	77,99	77,99	78,64	79,29	80,6	88,79
26800000	BARREIRA DA CRUZ	24/03/2017 11:30	708,02	701,36	711,35	711,35	711,35	711,35
27110000	RIO DO COCO							
27320000	ARAGUACEMA (CHACARA ARAGUAIA)							
27500000	CONCEIÇÃO DO ARAGUAIA	24/03/2017 11:15	7649,48	7672,32	7672,32	7695,18	7740,99	7994,85
28200000	PONTE RIO LONTRA	24/03/2017 11:30	49,67	51,68	53,5	55,81	58,63	77,22
28280000	ARAGUANÃ							
28300000	XAMBIOÁ	24/03/2017 11:15	10551,82	10594,21	10636,67	10636,67	10679,2	10935,78
28850000	ARAGUATINS	24/03/2017 11:30	11494,09	11544,22	11569,3	11569,3	11544,22	11896,27

SITUAÇÃO DA VAZÃO

Sem Informação Atualizada
Sem dado de referência
Abaixo da vazão com permanência 95%
Vazão normal (entre 5% e 95%)
Acima da vazão com permanência de 5%

INFORMAÇÕES ÚTEIS

- * A chuva é medida em mm, o nível em cm e vazão em m³/s.
- * A situação hidrológica se refere à última hora transmitida.
- * O prazo para considerar a informação atualizada é de 96 horas.

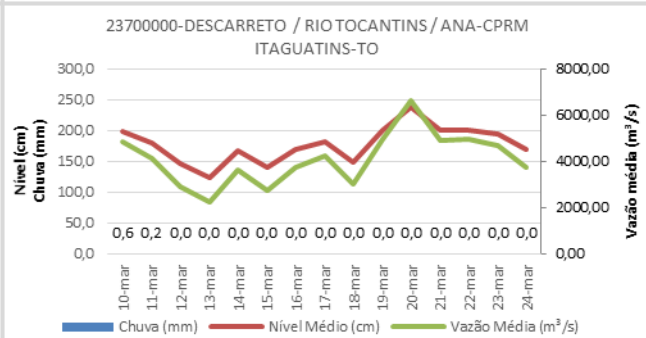
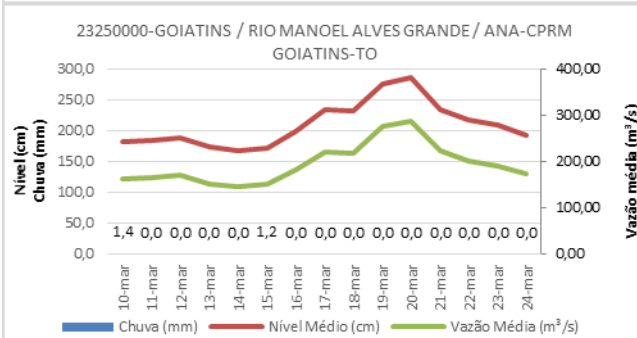
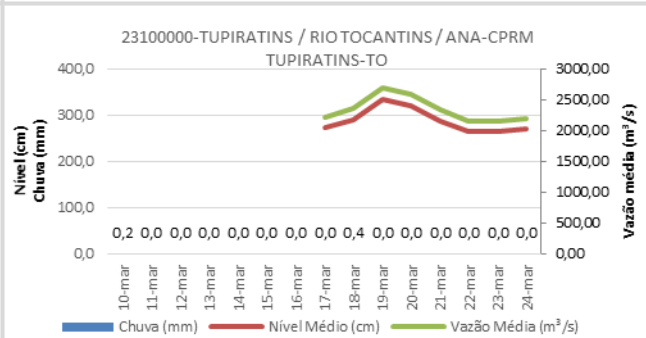
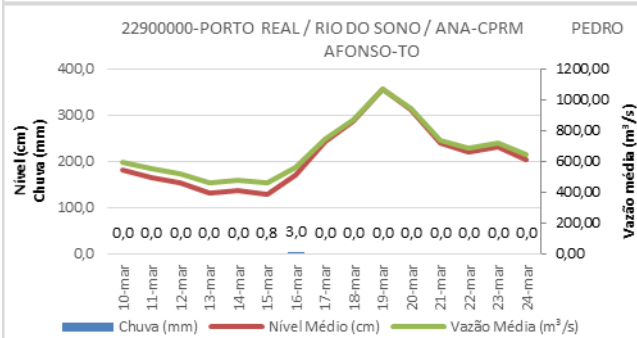
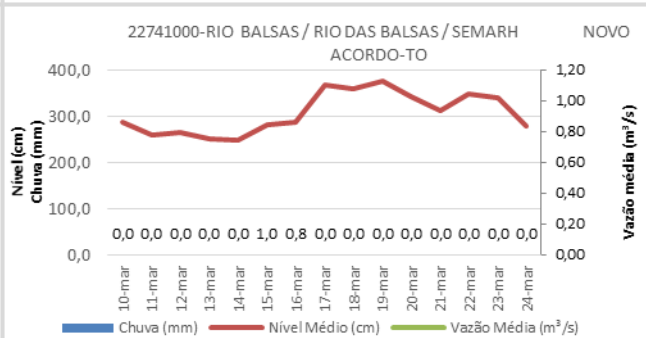
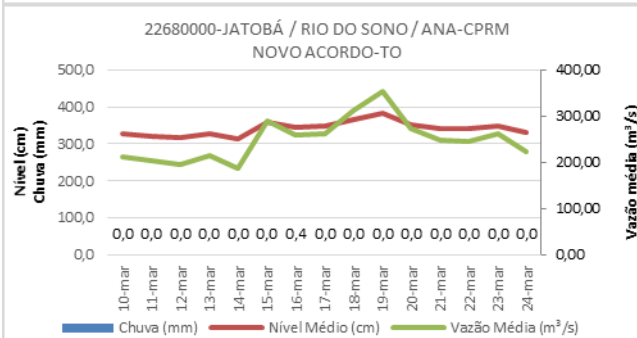
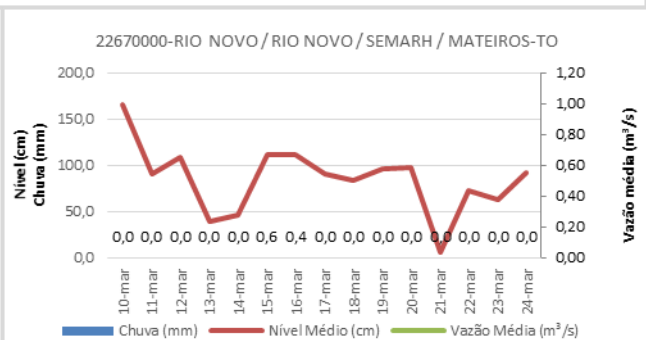
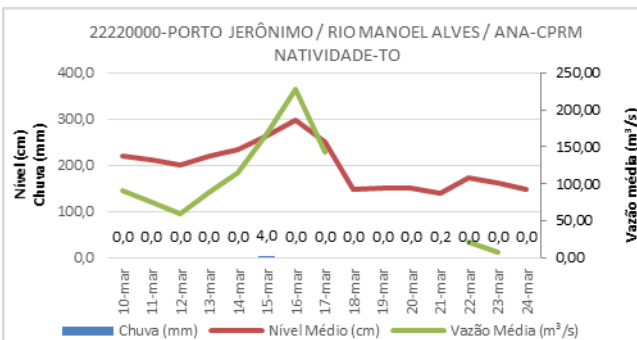
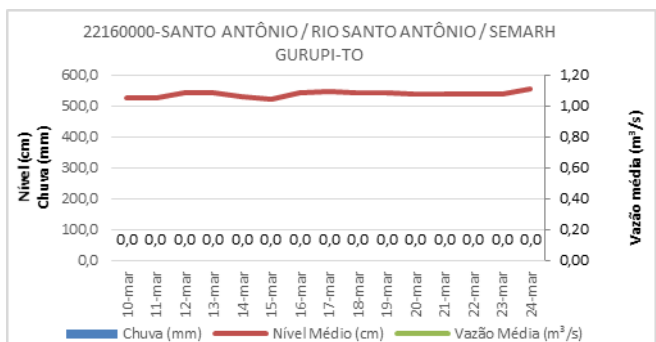
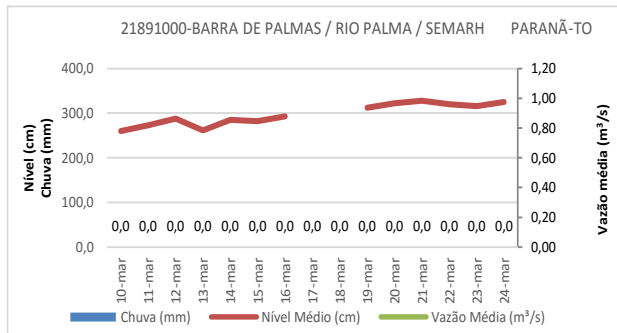
Fonte: Agência Nacional de Águas – ANA, disponível em <http://mapas-hidro.ana.gov.br>

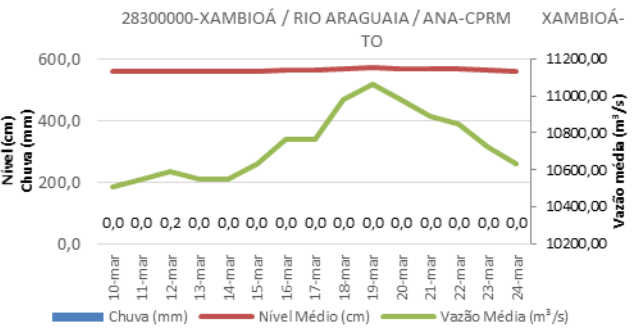
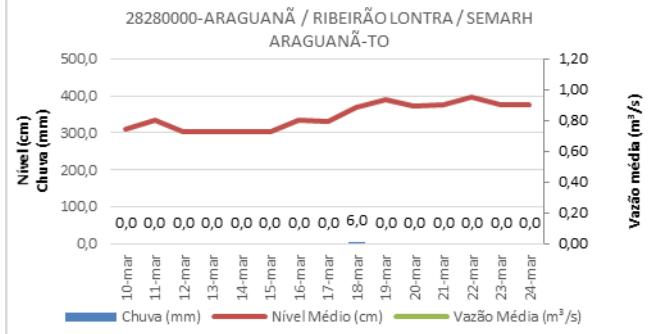
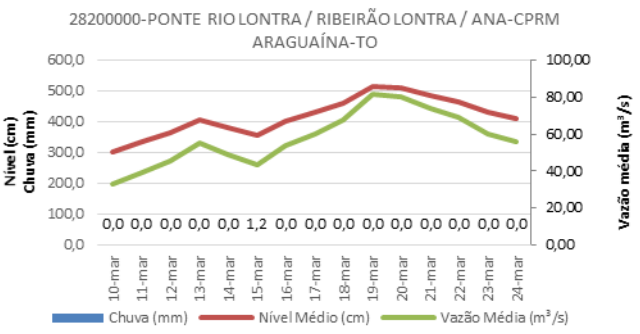
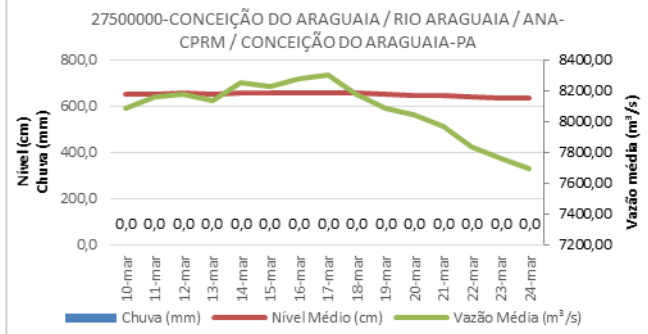
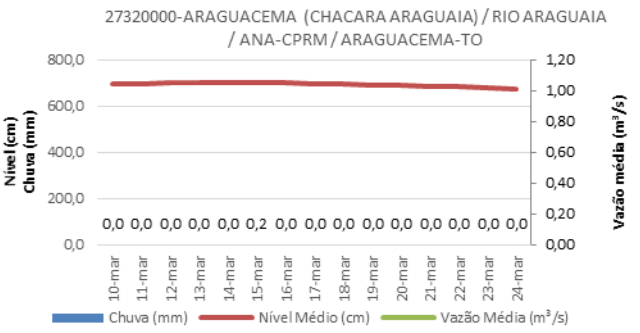
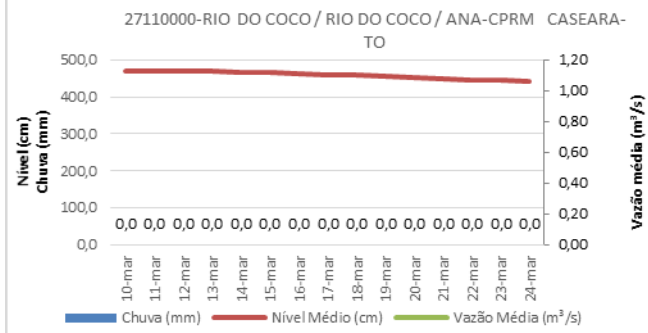
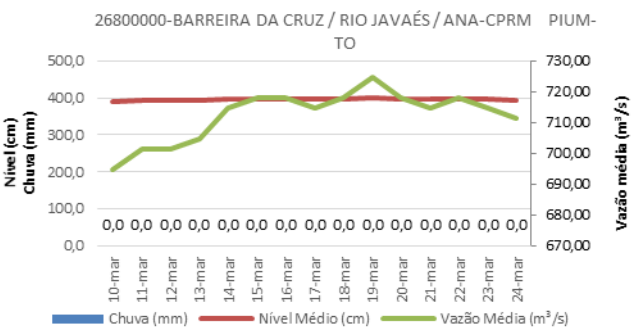
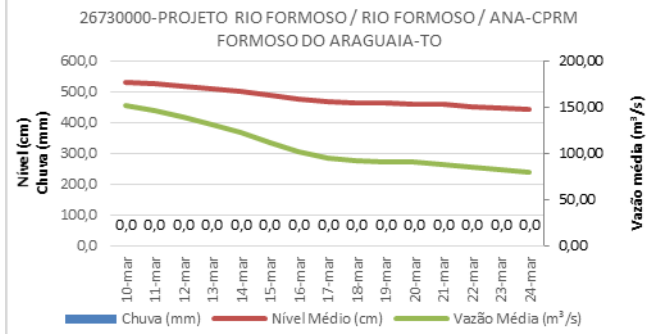
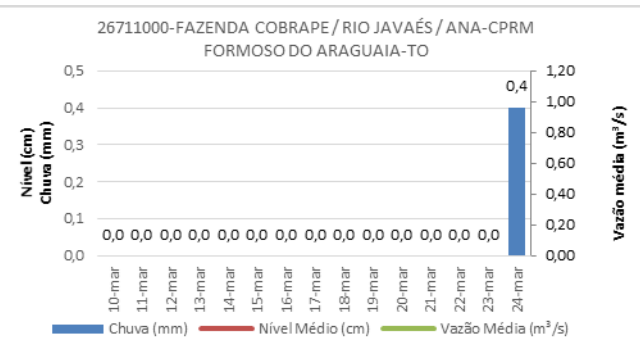
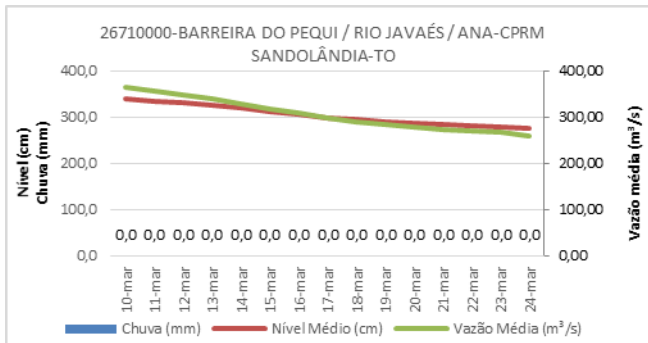
AVISOS

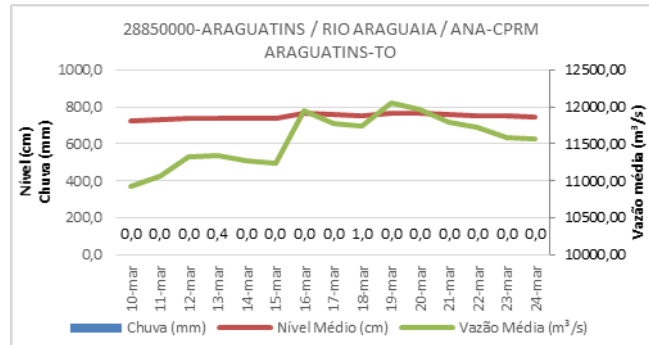
- Estação 26711000-Fazenda Cobrape: Em manutenção.



15 DIAS







Fonte: Agência Nacional de Águas – ANA, disponível em www.gestorpcd.ana.gov.br

AVISOS

- Estação 26711000-Fazenda Cobrape: Em manutenção.

LORENZO RIGO HOLSBACH
Gerente de Hidrometeorologia

ALDO ARAÚJO DE AZEVEDO
Diretor de Recursos Hídricos