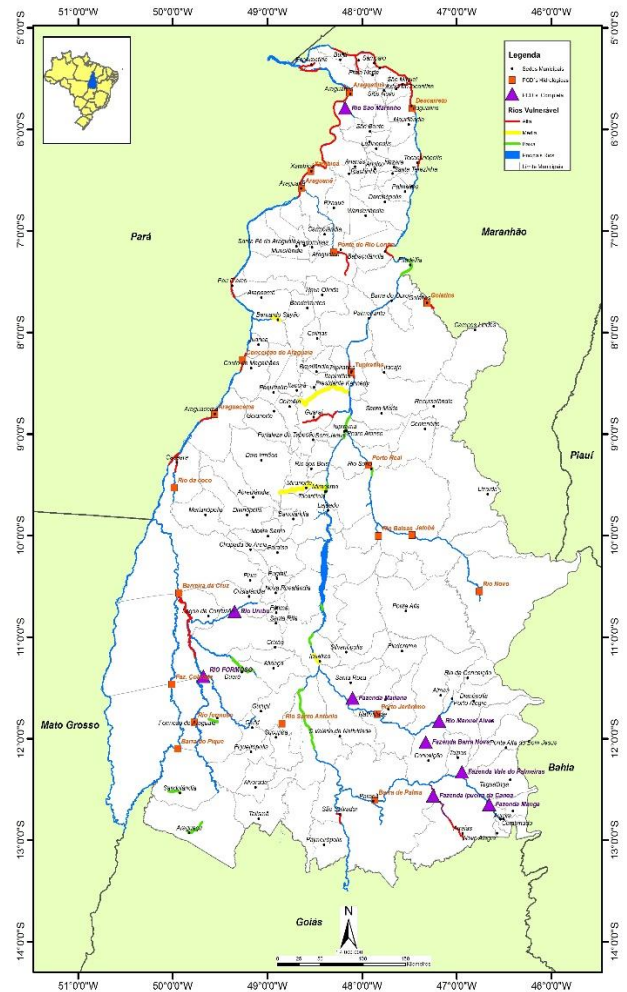




MONITORAMENTO HIDROMETEROLÓGICO

As Plataformas de Coleta de Dados – PCD's, produzem e transmitem dados de chuvas, nível dos rios e vazão, em tempo real, via satélite até os servidores da Agência Nacional de Águas – ANA, sendo disponibilizados via web e processados pelos técnicos da Sala de Situação.

Estações Hidrometeorológicas no Estado



ÚLTIMOS DADOS - 96h

CHUVA (mm)

Código	Estação	Data e Hora	Último	4h	8h	12h	24h	96h
21891000	BARRA DE PALMAS	27/03/2017 11:00	0	0	0	0	0	27,2
22160000	GURUPI							
22220000	PORTO JERÔNIMO - FAZ, PIRACICABA	27/03/2017 11:30	0	0	0	0	0,2	8,59
22670000	RIO NOVO	27/03/2017 11:30	0	0	0	0	0,2	3,8
22680000	JATOBÁ (FAZENDA BOA NOVA)	27/03/2017 11:30	0	0	0	0	30,2	52,2
22741000	RIO BALSAS	27/03/2017 11:30	0	0	0	0	0,2	40,8
22900000	PORTO REAL	27/03/2017 11:30	0	0	0	0	2	12
23100000	TUPIRATINS	27/03/2017 11:30	0	0	0,2	2,8	2,8	2,8
23250000	GOIATINS	27/03/2017 11:30	0	0	0,2	0,2	2,8	18
23700000	DESCARRETO	27/03/2017 11:15	0	0	0	0	0	0,2
26710000	BARREIRA DO PEQUI	27/03/2017 11:15	0,2	9,8	9,8	9,8	9,8	75,79
26711000	FAZENDA COBRAPE	27/03/2017 11:15	0	11,2	11,2	11,2	11,2	66,4
26730000	PROJETO RIO FORMOSO	27/03/2017 11:30	0,8	28,2	28,2	28,6	32,4	32,4
26800000	BARREIRA DA CRUZ	27/03/2017 11:30	0	0	0	0,2	26,4	69,2
27110000	RIO DO COCO	27/03/2017 11:30	0	0,8	59,8	62	62	118,4
27320000	ARAGUACEMA (CHACARA ARAGUAIA)	27/03/2017 11:30	0	0,2	7	13,2	13,2	47,2
27500000	CONCEIÇÃO DO ARAGUAIA	27/03/2017 11:15	0	0	11	34	34	34,6
28200000	PONTE RIO LONTRA	27/03/2017 11:30	0	0	0	0,2	13,6	14,4
28280000	ARAGUANÃ	27/03/2017 11:30	0	0	0	0	0,2	4,6
28300000	XAMBIOÁ	27/03/2017 11:15	0	0	0	0	0	9,4
28850000	ARAGUATINS	27/03/2017 11:30	0	0	0	0	13	22,8

SITUAÇÃO DA CHUVA

- Sem Informação Atualizada
- Sem chuva
- Com chuva

INFORMAÇÕES ÚTEIS

- * A chuva é medida em mm, o nível em cm e vazão em m³/s.
- * As informações com chuva e sem chuva se referem à última hora transmitida.
- * O prazo para considerar a informação atualizada é de 96 horas.



ÚLTIMOS DADOS - 96h

NÍVEL (cm)

Código	Estação	Data e Hora	Último	4h	8h	12h	24h	96h
21891000	BARRA DE PALMAS	27/03/2017 12:00	333	334	336	337	340	329
22160000	GURUPI	27/03/2017 11:30	533	534	536	537	541	548
22220000	PORTO JERÔNIMO - FAZ, PIRACICABA	27/03/2017 11:30	218	224	175	170	193	200
22670000	RIO NOVO	27/03/2017 11:30	67	70	69	62	56	81
22680000	JATOBÁ (FAZENDA BOA NOVA)	27/03/2017 11:30	336	338	343	345	334	332
22741000	RIO BALSAS	27/03/2017 11:30	276	272	276	279	266	285
22900000	PORTO REAL	27/03/2017 11:30	210	209	210	215	228	243
23100000	TUPIRATINS	27/03/2017 11:30	220	223	225	227	240	269
23250000	GOIATINS	27/03/2017 11:30	173	175	176	177	177	204
23700000	DESCARRETO	27/03/2017 11:15	178	186	166	153	129	179
26710000	BARREIRA DO PEQUI	25/03/2017 17:00	275	270	271	272	273	
26711000	FAZENDA COBRAPE							
26730000	PROJETO RIO FORMOSO	27/03/2017 11:30	441	438	439	439	440	447
26800000	BARREIRA DA CRUZ	27/03/2017 11:30	383	387	388	388	390	395
27110000	RIO DO COCO	27/03/2017 11:30	445	444	439	439	440	445
27320000	ARAGUACEMA (CHACARA ARAGUAIA)	27/03/2017 11:30	673	672	670	669	671	678
27500000	CONCEIÇÃO DO ARAGUAIA	27/03/2017 11:15	627	628	627	626	628	636
28200000	PONTE RIO LONTRA	27/03/2017 11:30	315	317	317	318	327	423
28280000	ARAGUANÃ	27/03/2017 11:30	335	338	343	346	358	376
28300000	XAMBIOÁ	27/03/2017 11:15	549	550	550	550	552	562
28850000	ARAGUATINS	27/03/2017 11:30	717	719	721	722	727	747

SITUAÇÃO DO NÍVEL

Sem Informação Atualizada
Sem dado de referência
Abaixo da cota com permanência de 95%
Nível normal (entre 5% e 95%)
Acima da cota com permanência de 5%
Acima da Cota de Alerta
Rio Cortado (-999,1)
Rio Seco (-999,2)
Sem Régua (-999,3)

INFORMAÇÕES ÚTEIS

* A chuva é medida em mm, o nível em cm e vazão em m³/s.

* A situação hidrológica se refere à última hora transmitida.

* O prazo para considerar a informação atualizada é de 96 horas.

ÚLTIMOS DADOS - 96h

VAZÃO (m³/s)

Código	Estação	Data e Hora	Último	4h	8h	12h	24h	96h
21891000	BARRA DE PALMAS							
22160000	GURUPI							
22220000	PORTO JERÔNIMO - FAZ, PIRACICABA	27/03/2017 11:30	86,81	96,41	24,71	18,56	49,01	59,19
22670000	RIO NOVO							
22680000	JATOBÁ (FAZENDA BOA NOVA)	27/03/2017 11:30	235	239,65	251,41	256,17	230,39	225,81
22741000	RIO BALSAS							
22900000	PORTO REAL	27/03/2017 11:30	661,79	659,21	661,79	674,76	708,67	748,47
23100000	TUPIRATINS	27/03/2017 11:30	1822,37	1843,74	1858,05	1872,39	1966,71	2183,63
23250000	GOIATINS	27/03/2017 11:30	151,88	154,1	155,2	156,31	156,31	186,31
23700000	DESCARRETO	27/03/2017 11:15	4061,81	4366,75	3621,86	3169,28	2401,32	4099,42
26710000	BARREIRA DO PEQUI	25/03/2017 17:00	260,62	253,25	254,72	256,19	257,66	
26711000	FAZENDA COBRAPE							
26730000	PROJETO RIO FORMOSO	27/03/2017 11:30	76,72	74,83	75,45	75,45	76,08	80,6
26800000	BARREIRA DA CRUZ	27/03/2017 11:30	671,71	684,83	688,12	688,12	694,73	711,35
27110000	RIO DO COCO							
27320000	ARAGUACEMA (CHACARA ARAGUAIA)							
27500000	CONCEIÇÃO DO ARAGUAIA	27/03/2017 11:15	7535,7	7558,4	7535,7	7513,02	7558,4	7740,99
28200000	PONTE RIO LONTRA	27/03/2017 11:30	35,29	35,68	35,68	35,88	37,65	58,63
28280000	ARAGUANÃ							
28300000	XAMBIOÁ	27/03/2017 11:15	10121,29	10177,58	10177,58	10177,58	10256,94	10679,2
28850000	ARAGUATINS	27/03/2017 11:30	10796,43	10846	10895,61	10920,43	11044,68	11544,22

SITUAÇÃO DA VAZÃO

Sem Informação Atualizada
Sem dado de referência
Abaixo da vazão com permanência 95%
Vazão normal (entre 5% e 95%)
Acima da vazão com permanência de 5%

INFORMAÇÕES ÚTEIS

* A chuva é medida em mm, o nível em cm e vazão em m³/s.

* A situação hidrológica se refere à última hora transmitida.

* O prazo para considerar a informação atualizada é de 96 horas.

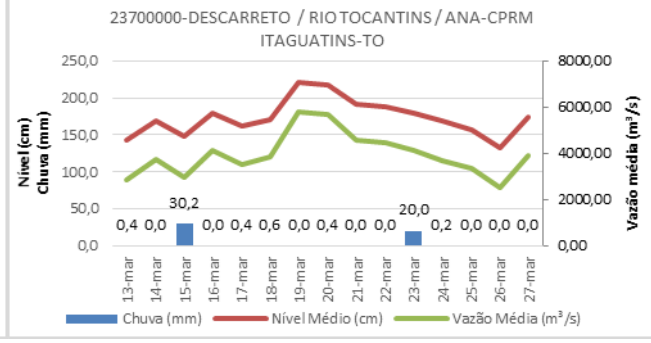
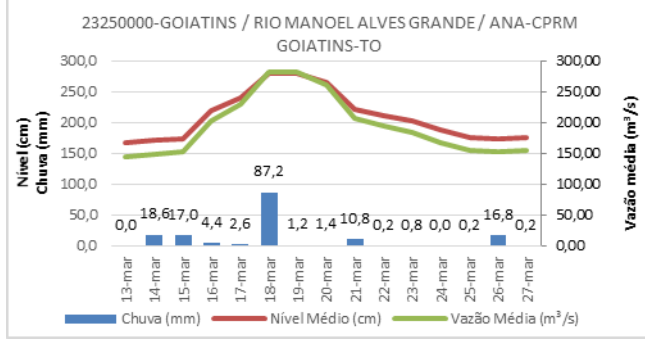
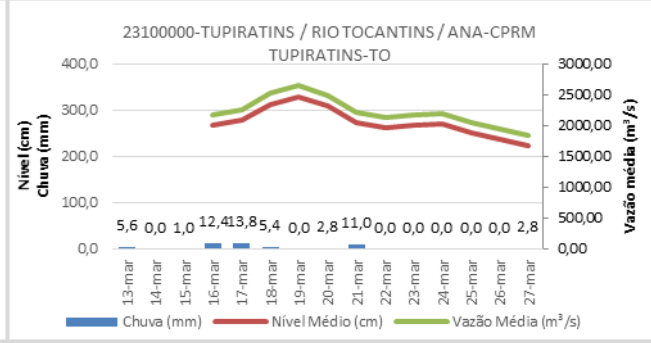
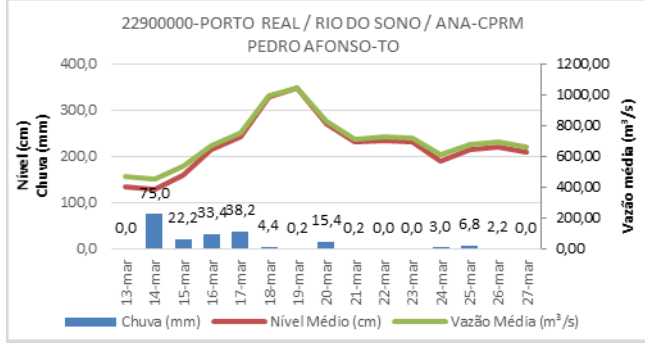
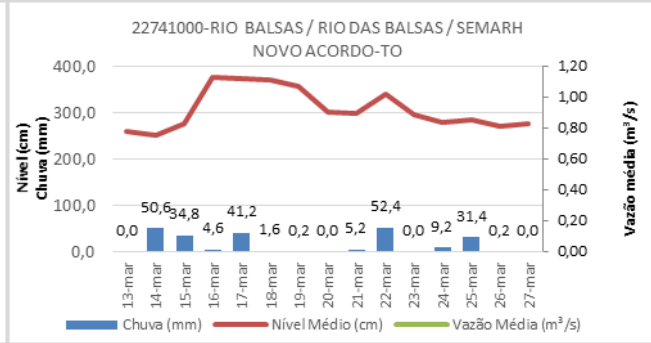
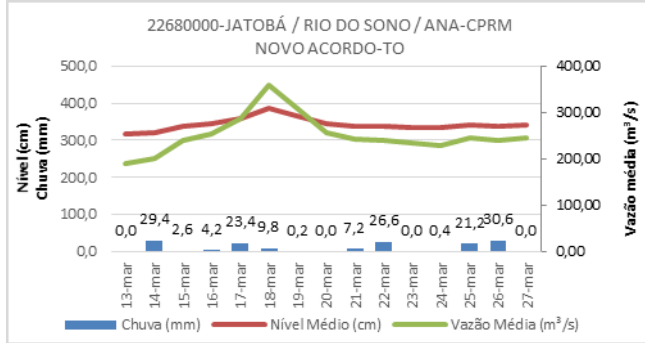
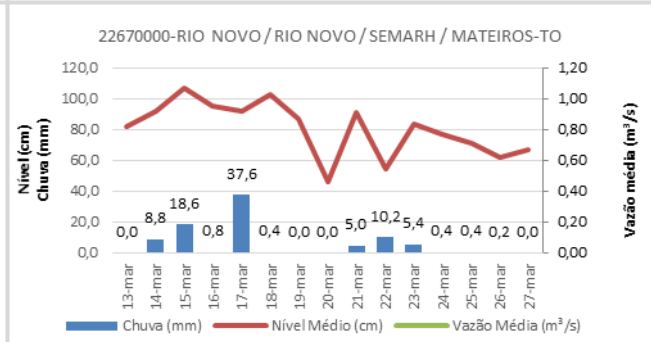
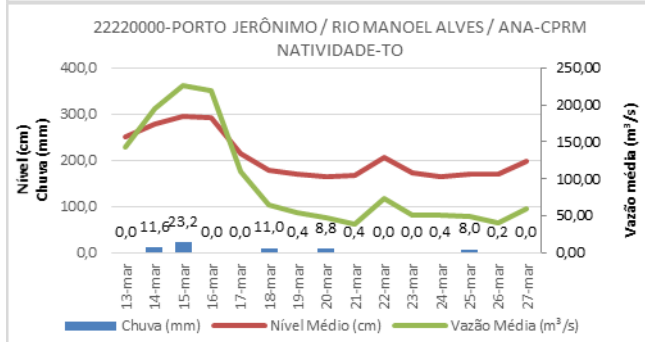
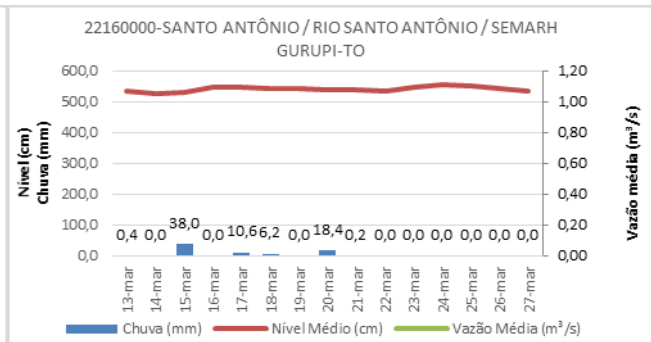
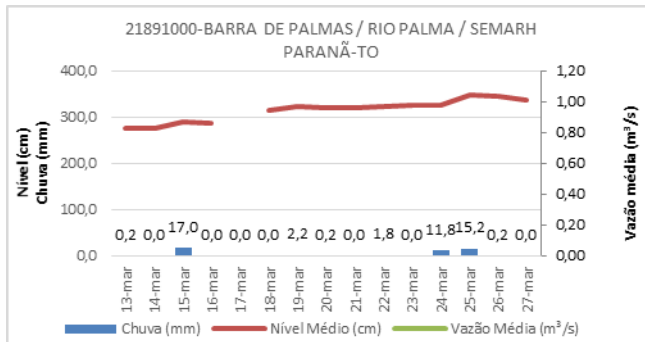
Fonte: Agência Nacional de Águas – ANA, disponível em <http://mapas-hidro.ana.gov.br>

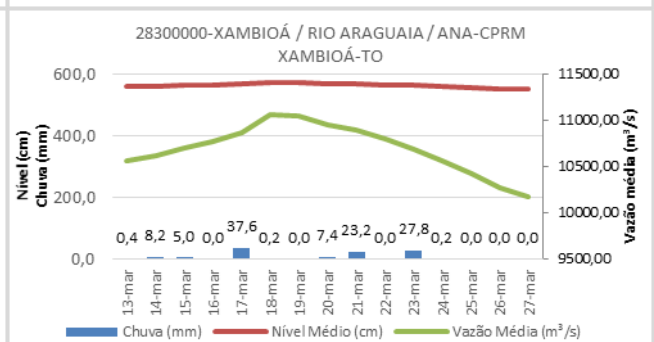
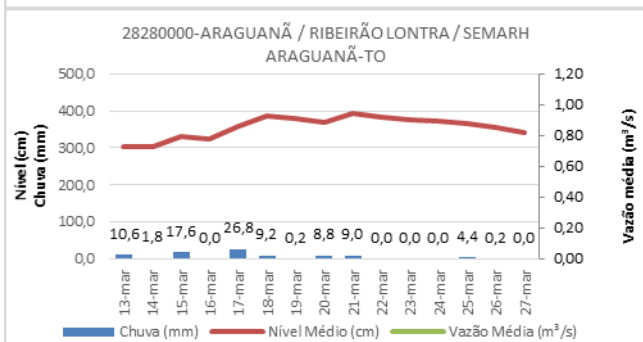
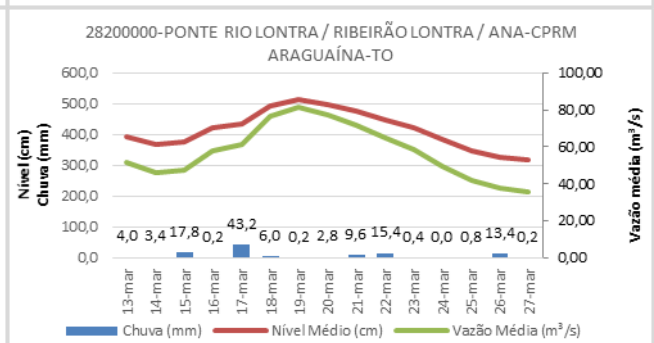
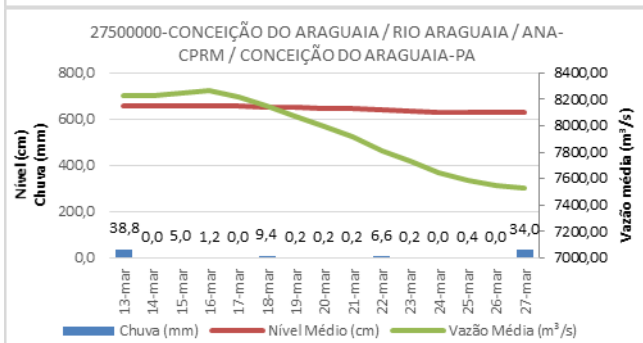
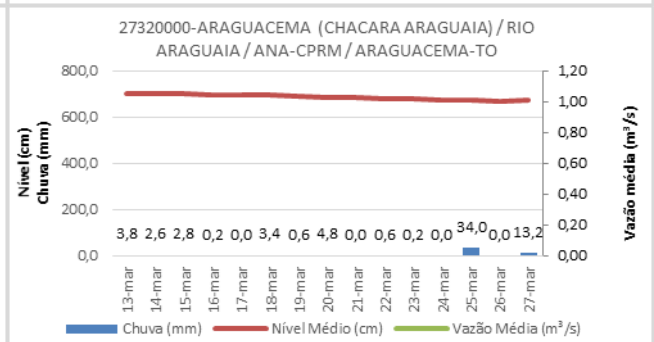
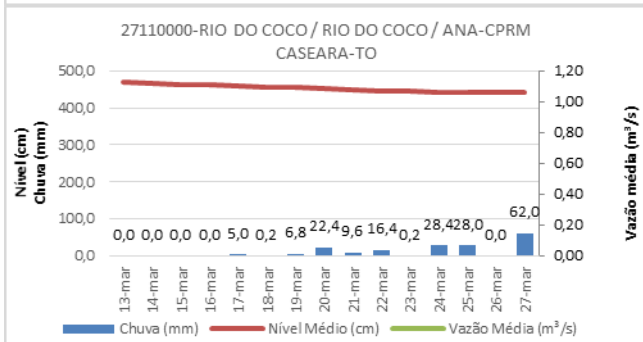
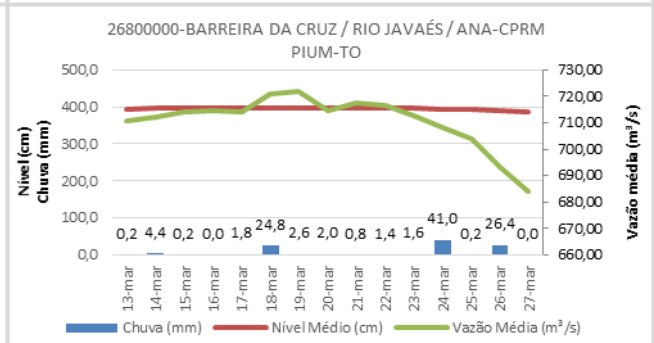
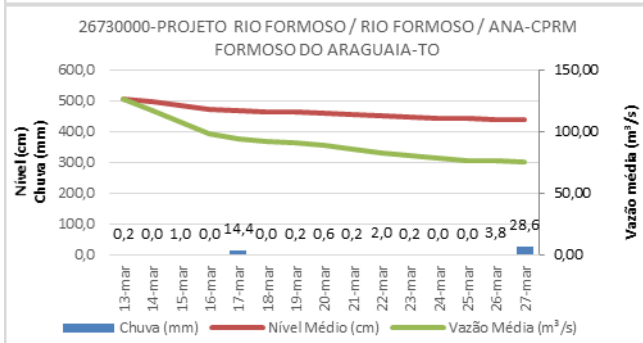
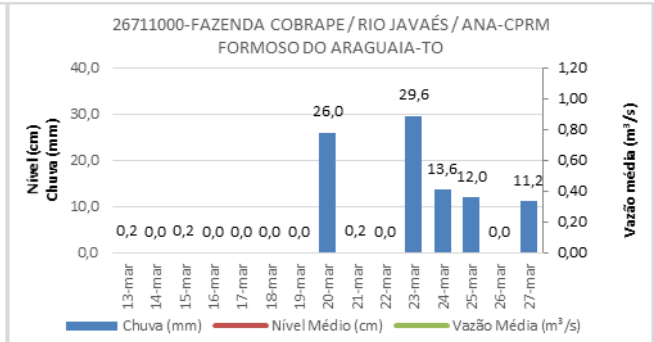
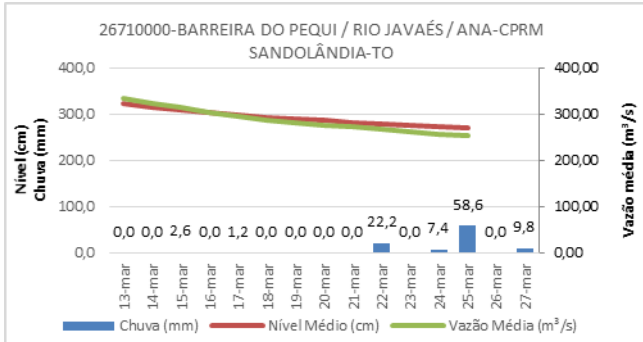
AVISOS

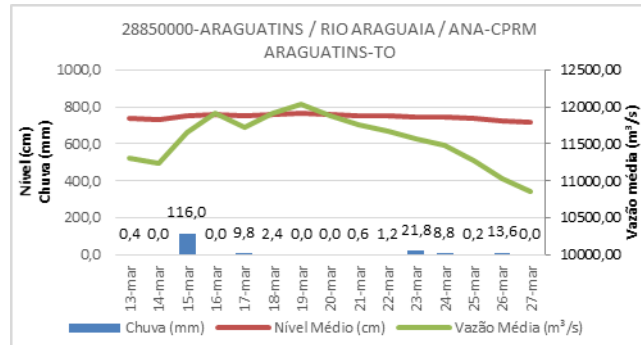
- Estação 26711000-Fazenda Cobrape: Em manutenção.



15 DIAS







Fonte: Agência Nacional de Águas – ANA, disponível em www.gestorpcd.ana.gov.br

AVISOS

- Estação 26711000-Fazenda Cobrape: Em manutenção.

LORENZO RIGO HOLSBACH
Gerente de Hidrometeorologia

ALDO ARAÚJO DE AZEVEDO
Diretor de Recursos Hídricos