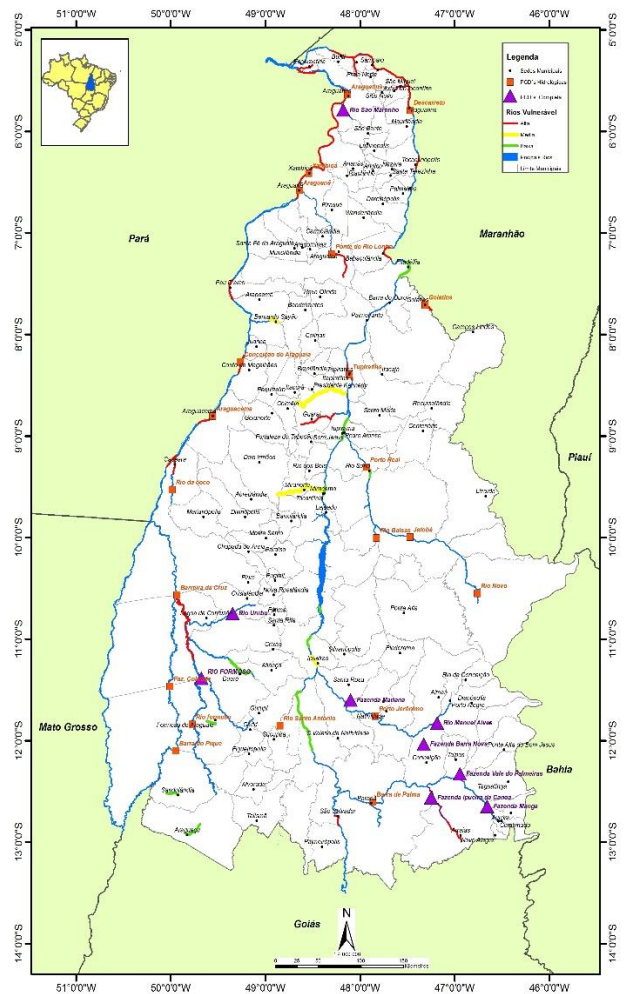




MONITORAMENTO HIDROMETEROLÓGICO

As Plataformas de Coleta de Dados – PCD's, produzem e transmitem dados de chuvas, nível dos rios e vazão, em tempo real, via satélite até os servidores da Agência Nacional de Águas – ANA, sendo disponibilizados via web e processados pelos técnicos da Sala de Situação.

Estações Hidrometeorológicas no Estado



ÚLTIMOS DADOS - 96h

CHUVA (mm)

Código	Estação	Data e Hora	Último	4h	8h	12h	24h	96h
21891000	BARRA DE PALMAS	27/03/2017 23:00	0	0	3,2	3,2	3,2	30,4
22160000	GURUPI	28/03/2017 11:30	0	0	0	0	0	0
22220000	PORTO JERÔNIMO - FAZ, PIRACICABA	28/03/2017 11:30	0	0	0	0	14,6	23
22670000	RIO NOVO	28/03/2017 11:30	0	0	0	0	0	1
22680000	JATOBÁ (FAZENDA BOA NOVA)	28/03/2017 11:30	0	0	0	0	0,2	52,4
22741000	RIO BALSAS	28/03/2017 11:30	0	0	0	0	0,4	41
22900000	PORTO REAL	28/03/2017 11:30	0	0,2	0,2	0,2	1,8	13,8
23100000	TUPIRATINS	28/03/2017 11:30	0	0	0	0	0	2,8
23250000	GOIATINS	28/03/2017 11:30	0	0	0,2	15,6	15,8	33
23700000	DESCARRETO	28/03/2017 11:15	0	0	0	0	0,8	0,8
26710000	BARREIRA DO PEQUI	28/03/2017 11:15	0	0	0	0	0	75,79
26711000	FAZENDA COBRAPE	28/03/2017 11:15	0	0	0	0	0,4	36,8
26730000	PROJETO RIO FORMOSO	28/03/2017 11:30	0	0	0	0	2,2	34,6
26800000	BARREIRA DA CRUZ	28/03/2017 11:30	0	0	0	0	0	67,6
27100000	RIO DO COCO	28/03/2017 11:30	0	0,4	5	5	7	125,4
27320000	ARAGUACEMA (CHACARA ARAGUAIA)	28/03/2017 11:30	0	0	0	0	5,6	52,8
27500000	CONCEIÇÃO DO ARAGUAIA	28/03/2017 11:15	0	2,8	2,8	2,8	19,2	53,6
28200000	PONTE RIO LONTRA	28/03/2017 11:30	0	0	0,2	0,2	1,2	15,6
28280000	ARAGUANÃ	28/03/2017 11:30	0	0	0	0	0	4,6
28300000	XAMBIOÁ	28/03/2017 11:15	0	0	0	0	0	0
28850000	ARAGUATINS	28/03/2017 11:30	0	0	0	0	0	22,6

SITUAÇÃO DA CHUVA

- Sem Informação Atualizada
- Sem chuva
- Com chuva

INFORMAÇÕES ÚTEIS

- * A chuva é medida em mm, o nível em cm e vazão em m³/s.
- * As informações com chuva e sem chuva se referem à última hora transmitida.
- * O prazo para considerar a informação atualizada é de 96 horas.

**ÚLTIMOS DADOS - 96h****NÍVEL (cm)**

Código	Estação	Data e Hora	Último	4h	8h	12h	24h	96h
21891000	BARRA DE PALMAS	27/03/2017 23:00	330	326	334	339	340	
22160000	GURUPI	28/03/2017 11:30	528	529	530	531	533	557
22220000	PORTO JERÔNIMO - FAZ, PIRACICABA	28/03/2017 11:30	228	179	176	182	218	194
22670000	RIO NOVO	28/03/2017 11:30	54	53	64	88	67	60
22680000	JATOBÁ (FAZENDA BOA NOVA)	28/03/2017 11:30	343	343	339	344	336	330
22741000	RIO BALSAS	28/03/2017 11:30	299	300	302	298	276	276
22900000	PORTO REAL	28/03/2017 11:30	211	205	201	201	210	191
23100000	TUPIRATINS	28/03/2017 11:30	214	212	213	214	220	274
23250000	GOIATINS	28/03/2017 11:30	182	184	181	169	173	189
23700000	DESCARRETO	28/03/2017 11:15	191	208	198	177	178	164
26710000	BARREIRA DO PEQUI	25/03/2017 17:00	275	270	271	272	273	
26711000	FAZENDA COBRAPE							
26730000	PROJETO RIO FORMOSO	28/03/2017 11:30	442	442	442	442	441	443
26800000	BARREIRA DA CRUZ	28/03/2017 11:30	384	384	384	385	383	394
27110000	RIO DO COCO	28/03/2017 11:30	446	447	447	448	445	441
27320000	ARAGUACEMA (CHACARA ARAGUAIA)	28/03/2017 11:30	673	673	672	672	673	674
27500000	CONCEIÇÃO DO ARAGUAIA	28/03/2017 11:15	628	628	627	627	627	632
28200000	PONTE RIO LONTRA	28/03/2017 11:30	315	317	318	318	315	384
28280000	ARAGUANÃ	28/03/2017 11:30	335	333	332	331	335	372
28300000	XAMBIOÁ	28/03/2017 11:15	547	547	548	548	549	559
28850000	ARAGUATINS	28/03/2017 11:30	708	711	712	712	717	745

SITUAÇÃO DO NÍVEL

Sem Informação Atualizada
Sem dado de referência
Abaixo da cota com permanência de 95%
Nível normal (entre 5% e 95%)
Acima da cota com permanência de 5%
Acima da Cota de Alerta
Rio Cortado (-999,1)
Rio Seco (-999,2)
Sem Régua (-999,3)

INFORMAÇÕES ÚTEIS* A chuva é medida em mm, o nível em cm e vazão em m³/s.

* A situação hidrológica se refere à última hora transmitida.

* O prazo para considerar a informação atualizada é de 96 horas.

ÚLTIMOS DADOS - 96h**VAZÃO (m³/s)**

Código	Estação	Data e Hora	Último	4h	8h	12h	24h	96h
21891000	BARRA DE PALMAS							
22160000	GURUPI							
22220000	PORTO JERÔNIMO - FAZ, PIRACICABA	28/03/2017 11:30	102,92	29,84	25,97	33,8	86,81	50,44
22670000	RIO NOVO							
22680000	JATOBÁ (FAZENDA BOA NOVA)	28/03/2017 11:30	251,41	251,41	241,99	253,78	235	221,27
22741000	RIO BALSAS							
22900000	PORTO REAL	28/03/2017 11:30	664,38	648,87	638,56	638,56	661,79	612,92
23100000	TUPIRATINS	28/03/2017 11:30	1779,91	1765,85	1772,88	1779,91	1822,37	2221,93
23250000	GOIATINS	28/03/2017 11:30	161,85	164,07	160,75	147,45	151,88	169,62
23700000	DESCARRETO	28/03/2017 11:15	4562	5252,34	4841,33	4024,35	4061,81	3550,59
26710000	BARREIRA DO PEQUI	25/03/2017 17:00	260,62	253,25	254,72	256,19	257,66	
26711000	FAZENDA COBRAPE							
26730000	PROJETO RIO FORMOSO	28/03/2017 11:30	77,35	77,35	77,35	77,35	76,72	77,99
26800000	BARREIRA DA CRUZ	28/03/2017 11:30	674,98	674,98	674,98	678,26	671,71	708,02
27110000	RIO DO COCO							
27320000	ARAGUACEMA (CHACARA ARAGUAIA)							
27500000	CONCEIÇÃO DO ARAGUAIA	28/03/2017 11:15	7558,4	7558,4	7535,7	7535,7	7535,7	7649,48
28200000	PONTE RIO LONTRA	28/03/2017 11:30	35,29	35,68	35,88	35,88	35,29	49,67
28280000	ARAGUANÃ							
28300000	XAMBIOÁ	28/03/2017 11:15	10009,45	10009,45	10065,25	10065,25	10121,29	10551,82
28850000	ARAGUATINS	28/03/2017 11:30	10573,9	10647,98	10672,7	10672,7	10796,43	11494,09

SITUAÇÃO DA VAZÃO

Sem Informação Atualizada
Sem dado de referência
Abaixo da vazão com permanência 95%
Vazão normal (entre 5% e 95%)
Acima da vazão com permanência de 5%

INFORMAÇÕES ÚTEIS* A chuva é medida em mm, o nível em cm e vazão em m³/s.

* A situação hidrológica se refere à última hora transmitida.

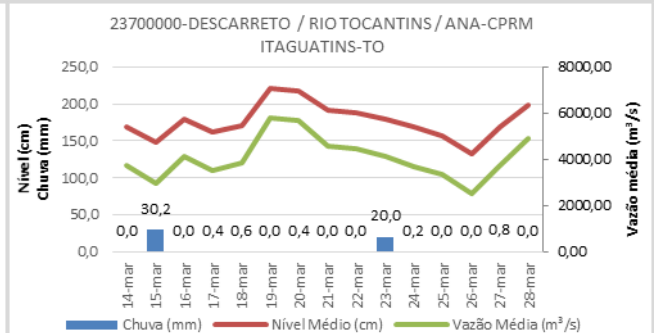
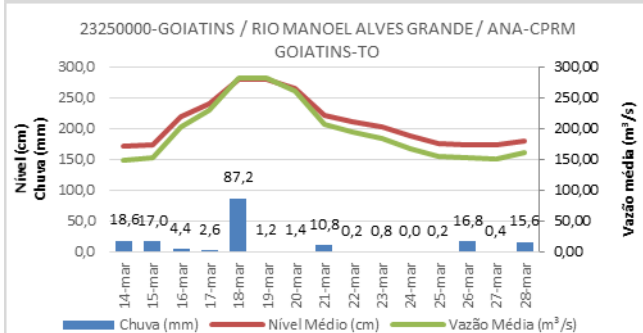
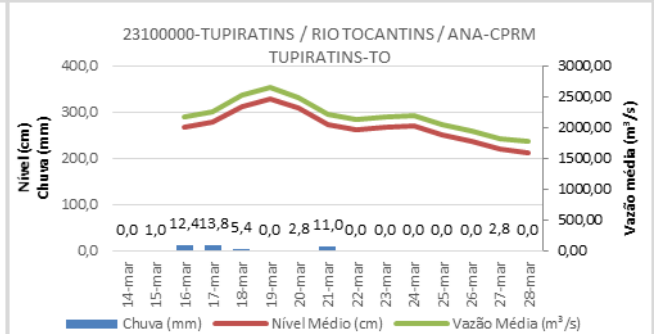
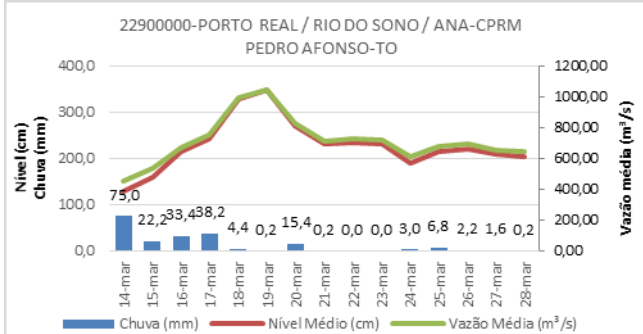
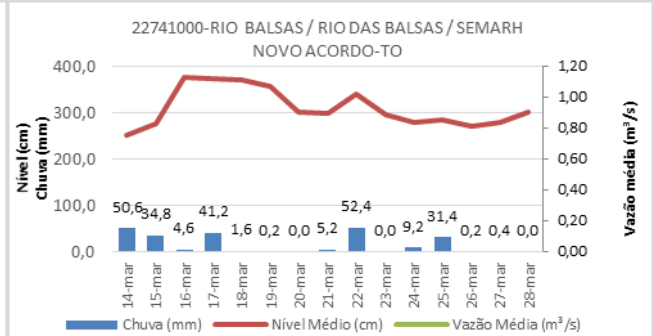
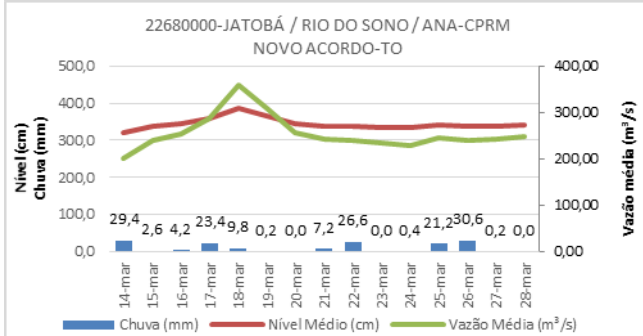
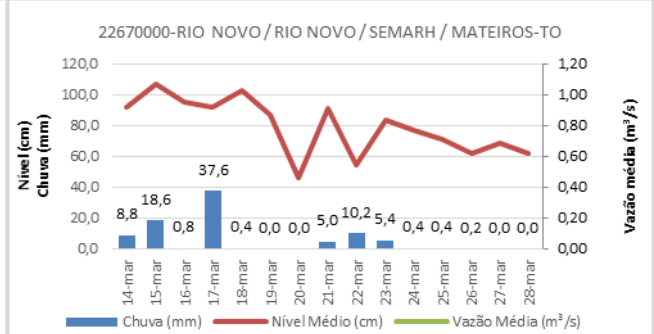
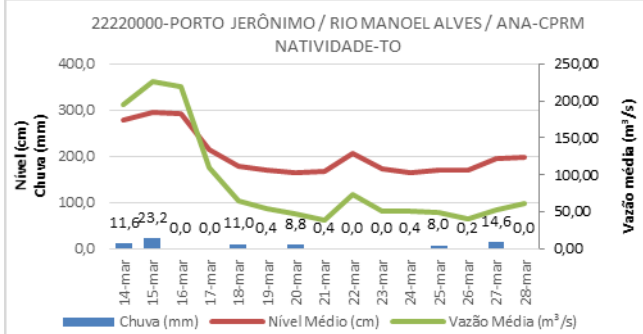
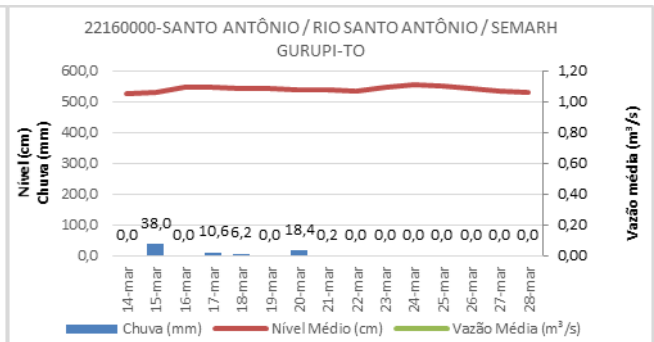
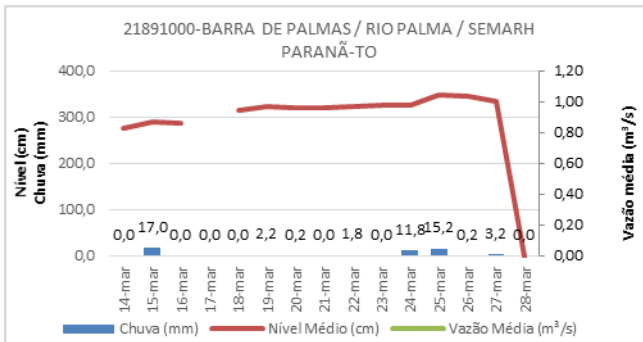
* O prazo para considerar a informação atualizada é de 96 horas.

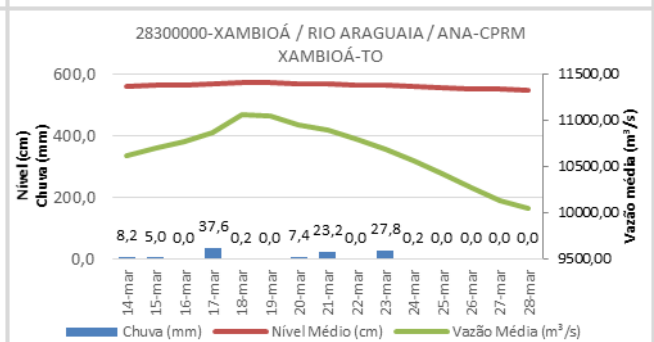
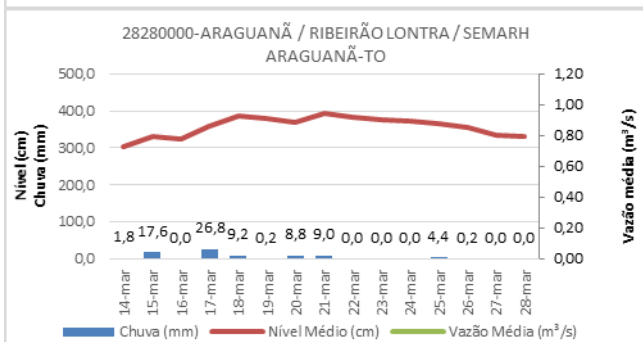
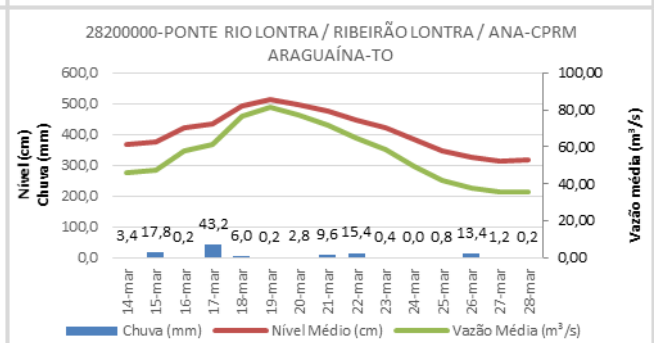
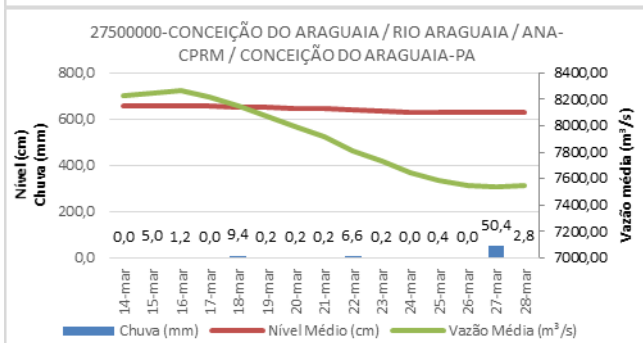
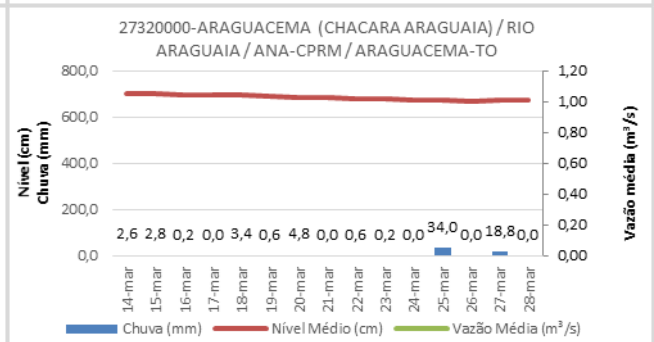
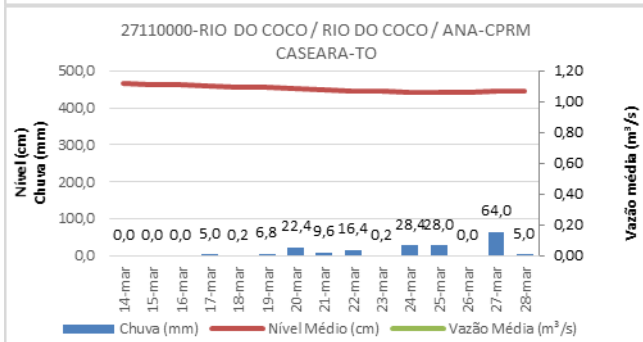
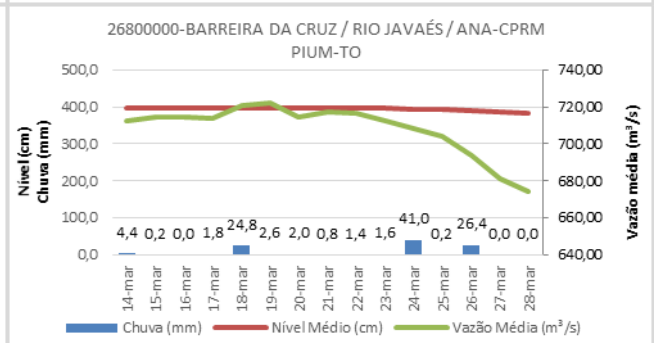
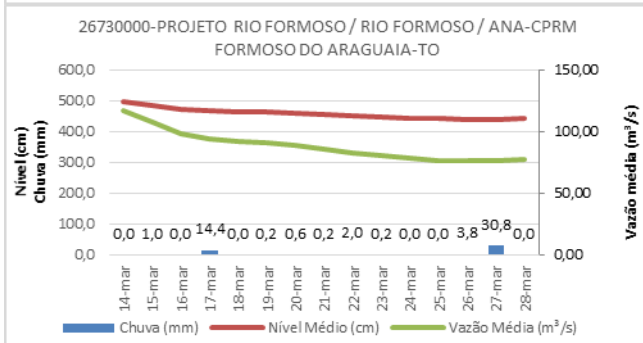
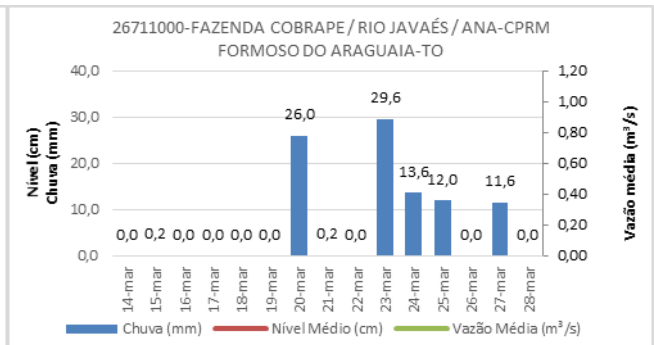
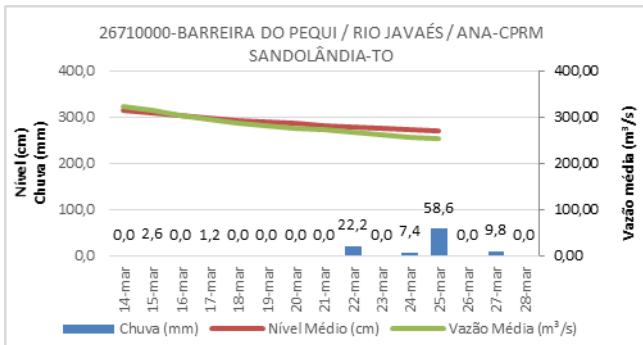
Fonte: Agência Nacional de Águas – ANA, disponível em <http://mapas-hidro.ana.gov.br>**AVISOS**

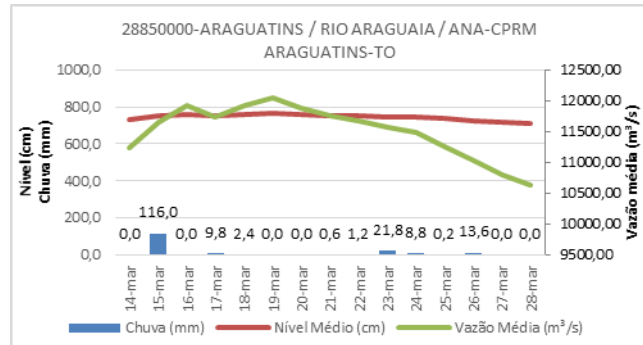
- Estação 26711000-Fazenda Cobrape: Em manutenção.



15 DIAS







Fonte: Agência Nacional de Águas – ANA, disponível em www.gestorpcd.ana.gov.br

AVISOS

- Estação 26711000-Fazenda Cobrape: Em manutenção.

LORENZO RIGO HOLSBACH
Gerente de Hidrometeorologia

ALDO ARAÚJO DE AZEVEDO
Diretor de Recursos Hídricos