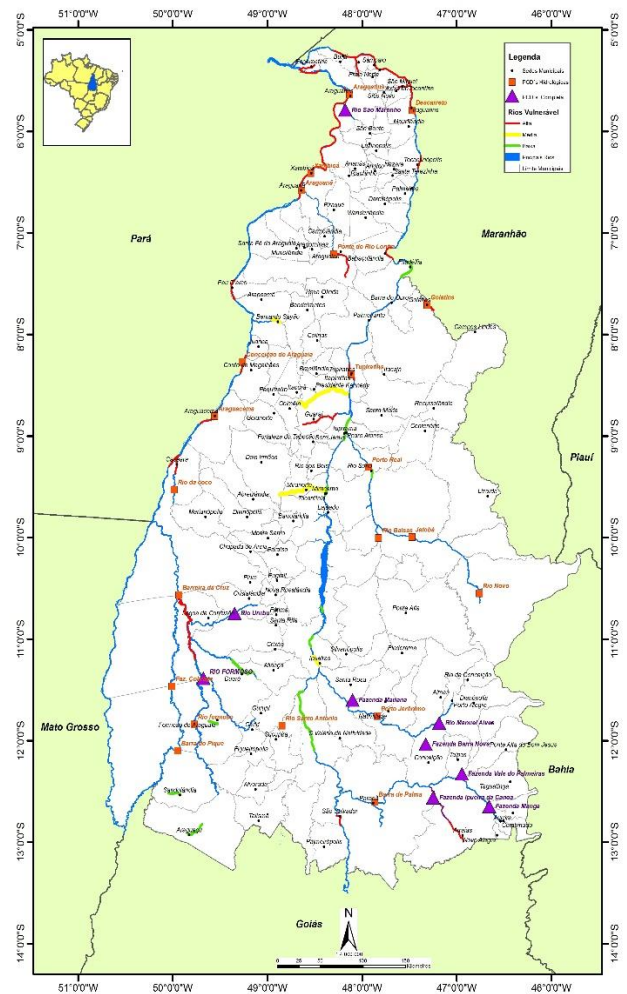




MONITORAMENTO HIDROMETEROLÓGICO

As Plataformas de Coleta de Dados – PCD's, produzem e transmitem dados de chuvas, nível dos rios e vazão, em tempo real, via satélite até os servidores da Agência Nacional de Águas – ANA, sendo disponibilizados via web e processados pelos técnicos da Sala de Situação.

Estações Hidrometeorológicas no Estado



ÚLTIMOS DADOS - 96h

CHUVA (mm)

Código	Estação	Data e Hora	Último	4h	8h	12h	24h	96h
21891000	BARRA DE PALMAS	27/03/2017 23:00	0	0	3,2	3,2	3,2	18,6
22160000	GURUPI							
22220000	PORTO JERÔNIMO - FAZ, PIRACICABA	29/03/2017 11:30	0	0	0	0	0,6	23,2
22670000	RIO NOVO	29/03/2017 11:30	0	0	0	0	0	0,2
22680000	JATOBÁ (FAZENDA BOA NOVA)	29/03/2017 11:30	0	0	0	0	0	52
22741000	RIO BALSAS	29/03/2017 11:30	0	0	0,4	0,4	17,6	49,6
22900000	PORTO REAL	29/03/2017 11:30	0	0	0	0	0	7,8
23100000	TUPIRATINS	29/03/2017 11:30	0	0	0	0	0	2,8
23250000	GOIATINS	29/03/2017 11:30	0	0	0	0	0	32,8
23700000	DESCARRETO	29/03/2017 11:15	0	0	0	0	0,6	1,4
26710000	BARREIRA DO PEQUI	29/03/2017 11:15	0	0	0	0	0	68,4
26711000	FAZENDA COBRAPE	29/03/2017 11:15	0	0	0	0	0	11,8
26730000	PROJETO RIO FORMOSO	29/03/2017 11:30	0	0	0	0	0	34,6
26800000	BARREIRA DA CRUZ	29/03/2017 11:30	0	0	0	0	0	26,6
27110000	RIO DO COCO	29/03/2017 11:30	0	0,2	0,2	0,2	27,4	96,4
27320000	ARAGUACEMA (CHACARA ARAGUAIA)	29/03/2017 11:30	0	0	0,2	0,2	9	28
27500000	CONCEIÇÃO DO ARAGUAIA	29/03/2017 11:15	0	0	0	0	0,2	53,6
28200000	PONTE RIO LONTRA	29/03/2017 11:30	0	0	0	0,2	2	17,6
28280000	ARAGUANÃ	29/03/2017 11:30	0	0	0	0	0	4,6
28300000	XAMBIOÁ	29/03/2017 11:15	0	0	0	0	0	0
28850000	ARAGUATINS	29/03/2017 11:30	0	0,2	0,2	0,2	1,6	15,4

SITUAÇÃO DA CHUVA

- Sem Informação Atualizada
- Sem chuva
- Com chuva

INFORMAÇÕES ÚTEIS

- * A chuva é medida em mm, o nível em cm e vazão em m³/s.
- * As informações com chuva e sem chuva se referem à última hora transmitida.
- * O prazo para considerar a informação atualizada é de 96 horas.

**ÚLTIMOS DADOS - 96h****NÍVEL (cm)**

Código	Estação	Data e Hora	Último	4h	8h	12h	24h	96h
21891000	BARRA DE PALMAS	27/03/2017 23:00	330	326	334	339	340	
22160000	GURUPI	29/03/2017 11:30	524	525	525	526	528	550
22220000	PORTO JERÔNIMO - FAZ, PIRACICABA	29/03/2017 11:30	219	167	164	166	228	190
22670000	RIO NOVO	29/03/2017 11:30	54	61	81	80	54	71
22680000	JATOBÁ (FAZENDA BOA NOVA)	29/03/2017 11:30	333	333	334	338	343	336
22741000	RIO BALSAS	29/03/2017 11:30	272	265	270	282	299	281
22900000	PORTO REAL	29/03/2017 11:30	222	223	223	221	211	227
23100000	TUPIRATINS	29/03/2017 11:30	231	228	226	224	214	250
23250000	GOIATINS	29/03/2017 11:30	174	172	172	173	182	176
23700000	DESCARRETO	29/03/2017 11:15	186	202	188	171	191	164
26710000	BARREIRA DO PEQUI	25/03/2017 17:00	275	270	271	272		
26711000	FAZENDA COBRAPE							
26730000	PROJETO RIO FORMOSO	29/03/2017 11:30	442	442	442	442	442	441
26800000	BARREIRA DA CRUZ	29/03/2017 11:30	379	380	381	382	384	393
27110000	RIO DO COCO	29/03/2017 11:30	445	445	446	447	446	444
27320000	ARAGUACEMA (CHACARA ARAGUAIA)	29/03/2017 11:30	671	672	672	672	673	674
27500000	CONCEIÇÃO DO ARAGUAIA	29/03/2017 11:15	628	628	628	628	628	629
28200000	PONTE RIO LONTRA	29/03/2017 11:30	309	310	311	311	315	347
28280000	ARAGUANÃ	29/03/2017 11:30	338	339	341	341	335	366
28300000	XAMBIOÁ	29/03/2017 11:15	544	545	545	545	547	556
28850000	ARAGUATINS	29/03/2017 11:30	702	704	705	706	708	737

SITUAÇÃO DO NÍVEL

Sem Informação Atualizada
Sem dado de referência
Abaixo da cota com permanência de 95%
Nível normal (entre 5% e 95%)
Acima da cota com permanência de 5%
Acima da Cota de Alerta
Rio Cortado (-999,1)
Rio Seco (-999,2)
Sem Régua (-999,3)

INFORMAÇÕES ÚTEIS

- * A chuva é medida em mm, o nível em cm e vazão em m³/s.
- * A situação hidrológica se refere à última hora transmitida.
- * O prazo para considerar a informação atualizada é de 96 horas.

ÚLTIMOS DADOS - 96h**VAZÃO (m³/s)**

Código	Estação	Data e Hora	Último	4h	8h	12h	24h	96h
21891000	BARRA DE PALMAS							
22160000	GURUPI							
22220000	PORTO JERÔNIMO - FAZ, PIRACICABA	29/03/2017 11:30	88,39	15,04	11,67	13,9	102,92	44,76
22670000	RIO NOVO							
22680000	JATOBÁ (FAZENDA BOA NOVA)	29/03/2017 11:30	228,1	228,1	230,39	239,65	251,41	235
22741000	RIO BALSAS							
22900000	PORTO REAL	29/03/2017 11:30	692,98	695,59	695,59	690,37	664,38	706,05
23100000	TUPIRATINS	29/03/2017 11:30	1901,22	1879,58	1865,21	1850,89	1779,91	2040,5
23250000	GOIATINS	29/03/2017 11:30	152,99	150,77	150,77	151,88	161,85	155,2
23700000	DESCARRETO	29/03/2017 11:15	4366,75	5004,06	4444,42	3802,61	4562	3550,59
26710000	BARREIRA DO PEQUI	25/03/2017 17:00	260,62	253,25	254,72	256,19		
26711000	FAZENDA COBRAPE							
26730000	PROJETO RIO FORMOSO	29/03/2017 11:30	77,35	77,35	77,35	77,35	77,35	76,72
26800000	BARREIRA DA CRUZ	29/03/2017 11:30	658,68	661,93	665,19	668,44	674,98	704,69
27110000	RIO DO COCO							
27320000	ARAGUACEMA (CHACARA ARAGUAIA)							
27500000	CONCEIÇÃO DO ARAGUAIA	29/03/2017 11:15	7558,4	7558,4	7558,4	7558,4	7558,4	7581,13
28200000	PONTE RIO LONTRA	29/03/2017 11:30	34,14	34,33	34,52	34,52	35,29	41,72
28280000	ARAGUANÃ							
28300000	XAMBIOÁ	29/03/2017 11:15	9843,54	9898,6	9898,6	9898,6	10009,45	10425,04
28850000	ARAGUATINS	29/03/2017 11:30	10426,01	10475,26	10499,91	10524,56	10573,9	11293,95

SITUAÇÃO DA VAZÃO

Sem Informação Atualizada
Sem dado de referência
Abaixo da vazão com permanência 95%
Vazão normal (entre 5% e 95%)
Acima da vazão com permanência de 5%

INFORMAÇÕES ÚTEIS

- * A chuva é medida em mm, o nível em cm e vazão em m³/s.
- * A situação hidrológica se refere à última hora transmitida.
- * O prazo para considerar a informação atualizada é de 96 horas.

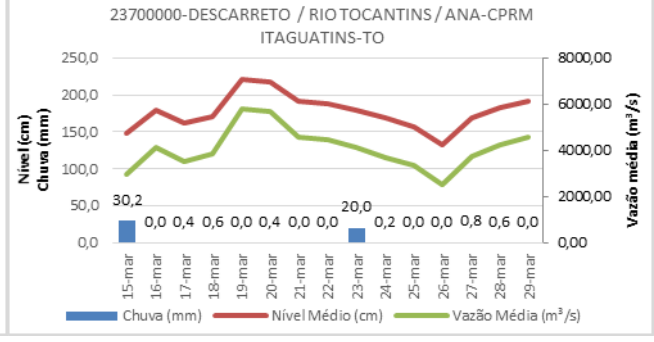
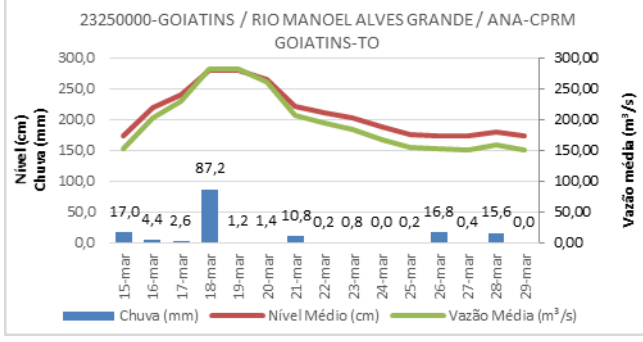
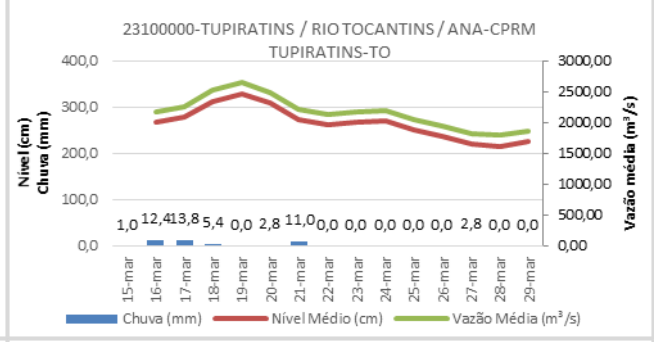
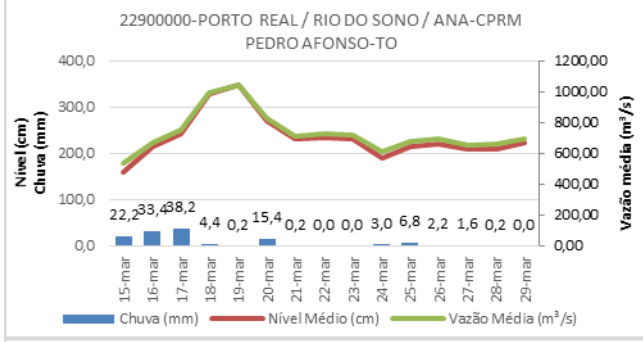
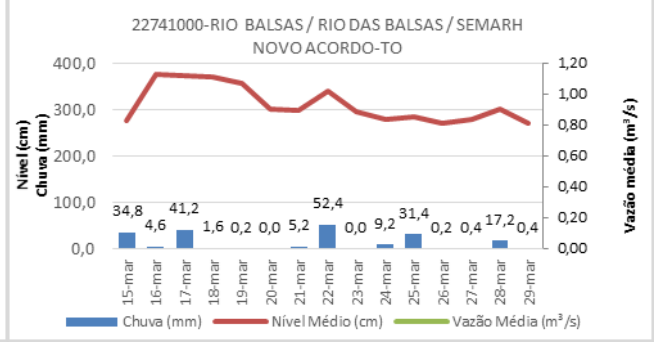
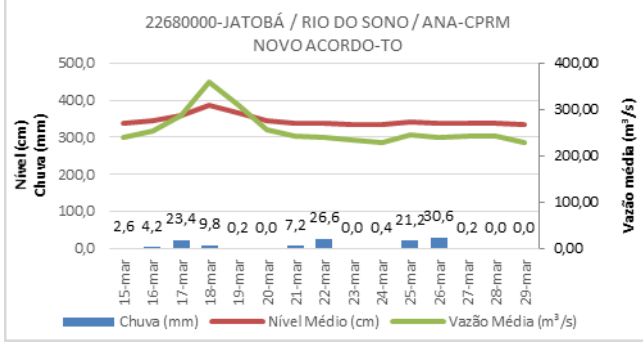
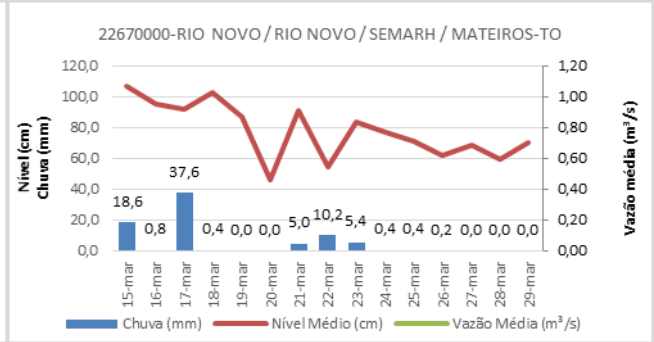
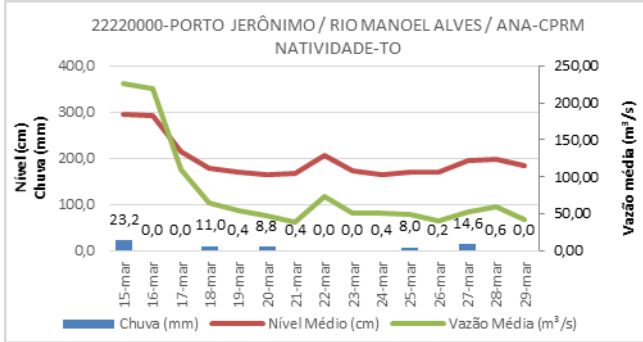
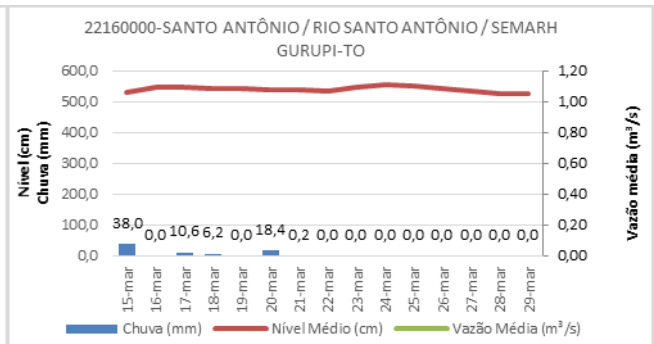
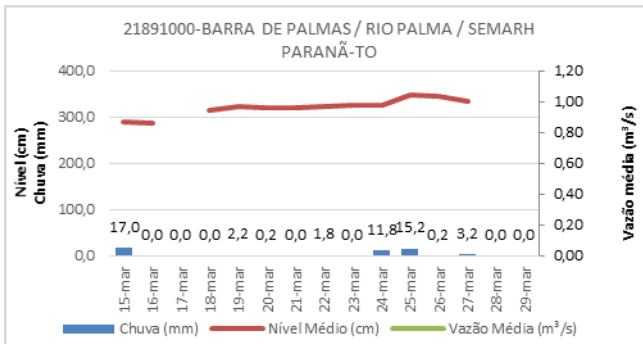
Fonte: Agência Nacional de Águas – ANA, disponível em <http://mapas-hidro.ana.gov.br>

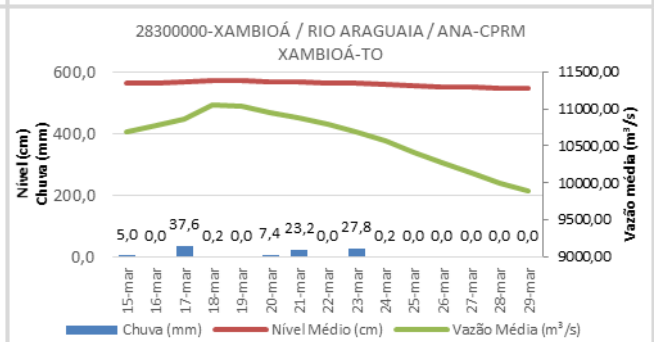
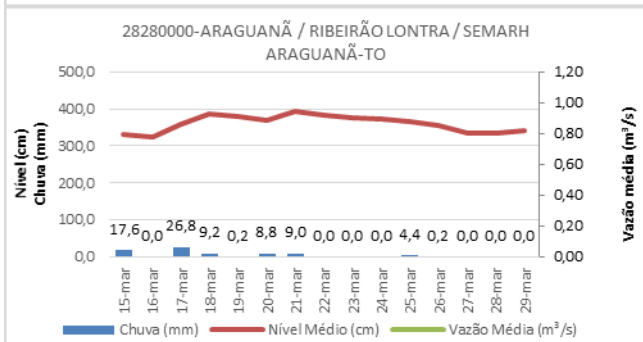
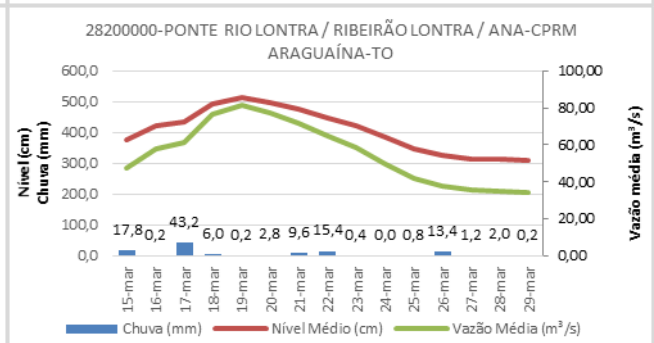
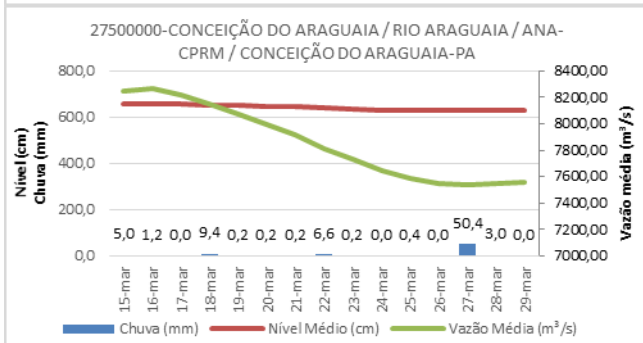
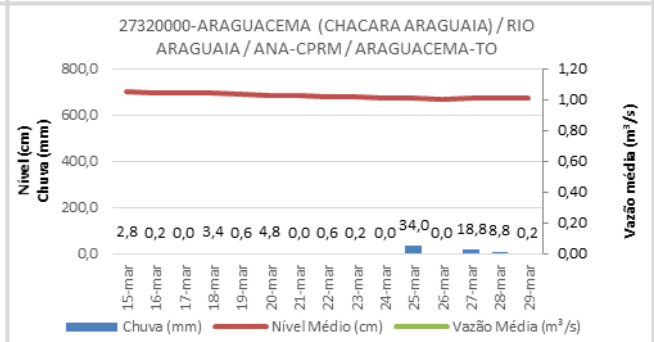
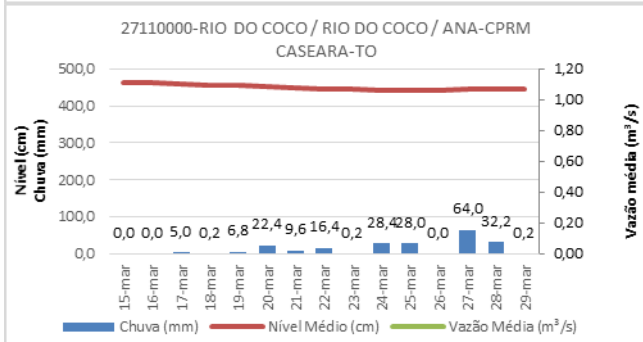
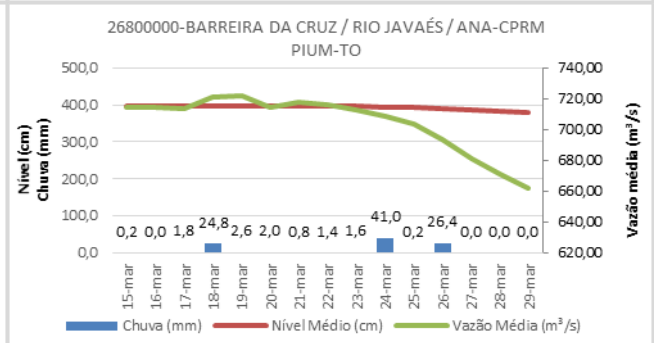
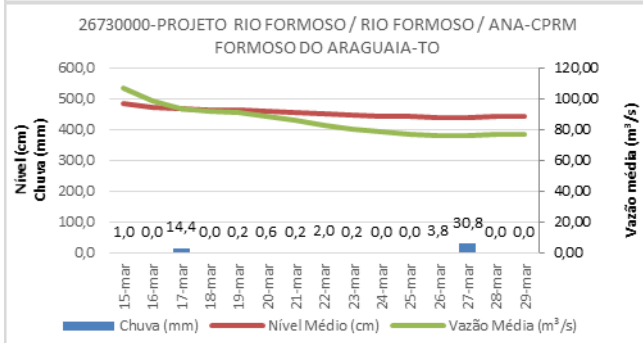
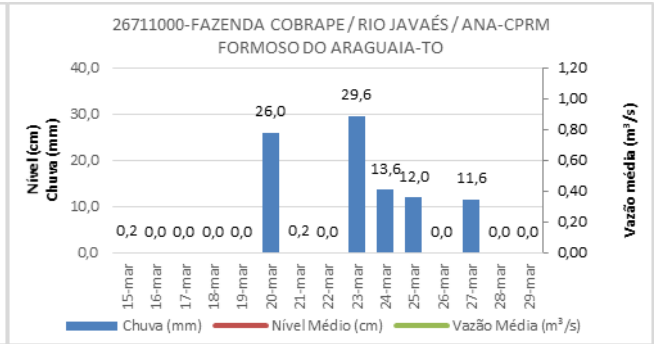
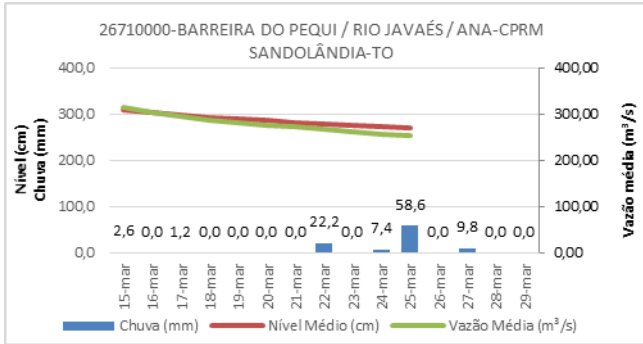
AVISOS

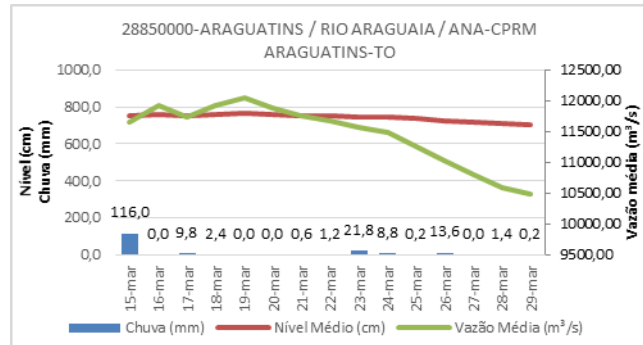
- Estação 26711000-Fazenda Cobrape: Em manutenção.



15 DIAS







Fonte: Agência Nacional de Águas – ANA, disponível em www.gestorpcd.ana.gov.br

AVISOS

- Estação 26711000-Fazenda Cobrape: Em manutenção.

LORENZO RIGO HOLSBACH
Gerente de Hidrometeorologia

ALDO ARAÚJO DE AZEVEDO
Diretor de Recursos Hídricos