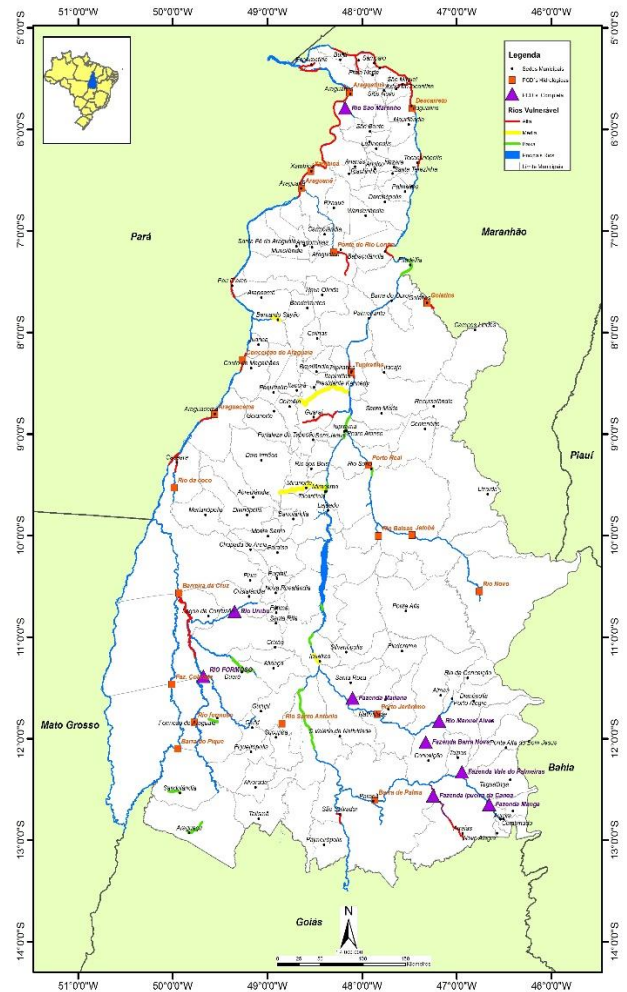




## MONITORAMENTO HIDROMETEROLÓGICO

As Plataformas de Coleta de Dados – PCD's, produzem e transmitem dados de chuvas, nível dos rios e vazão, em tempo real, via satélite até os servidores da Agência Nacional de Águas – ANA, sendo disponibilizados via web e processados pelos técnicos da Sala de Situação.

Estações Hidrometeorológicas no Estado



### ÚLTIMOS DADOS - 96h

#### CHUVA (mm)

Código	Estação	Data e Hora	Último	4h	8h	12h	24h	96h
21891000	BARRA DE PALMAS	04/05/2017 12:00	0	0	0	0	0	0
22160000	GURUPI	04/05/2017 11:30	0	0	0	0	0	0
22220000	PORTO JERÔNIMO - FAZ, PIRACICABA	04/05/2017 11:30	0	0	0	0	0	6
22670000	RIO NOVO	04/05/2017 11:30	0	0	0	0	0	0
22680000	JATOBÁ (FAZENDA BOA NOVA)	04/05/2017 11:30	0	0	0	0	0	0
22741000	RIO BALSAS	04/05/2017 11:30	0	0	0	0	0	0
22900000	PORTO REAL	04/05/2017 11:30	0	0	0	0	0	0
23100000	TUPIRATINS	04/05/2017 11:30	0	0	0	0	0	0
23250000	GOIATINS	04/05/2017 11:30	0	0	0	0	0	0,2
23700000	DESCARRETO	04/05/2017 11:15	0	0	0	0	0	3,6
26710000	BARREIRA DO PEQUI	04/05/2017 11:15	0	0	0	0	0	0
26711000	FAZENDA COBRAPE	04/05/2017 11:15	0	0	0	0	0	0
26730000	PROJETO RIO FORMOSO	04/05/2017 11:30	0	0	0	0	0	0
26798000	RIO FORMOSO	04/05/2017 11:30	0	0	0	0	0	0
26800000	BARREIRA DA CRUZ	04/05/2017 11:30	0	0	0	0	0	0,2
27110000	RIO DO COCO	04/05/2017 11:30	0	0	0	0	0	0
27320000	ARAGUACEMA (CHACARA ARAGUAIA)	04/05/2017 11:30	0	0	0	0	0	0
28200000	PONTE RIO LONTRA	04/05/2017 11:30	0	0	0	0	0	0
28280000	ARAGUANÃ	04/05/2017 11:30	0	0	0	0	0	2
28300000	XAMBIOÁ	04/05/2017 11:15	0	0	0	0	0	6,2
28850000	ARAGUATINS	04/05/2017 11:30	0	0	0	0	0	3,2

#### SITUAÇÃO DA CHUVA

- Sem Informação Atualizada
- Sem chuva
- Com chuva

#### INFORMAÇÕES ÚTEIS

- \* A chuva é medida em mm, o nível em cm e vazão em m<sup>3</sup>/s.
- \* As informações com chuva e sem chuva se referem à última hora transmitida.
- \* O prazo para considerar a informação atualizada é de 96 horas.



## ÚLTIMOS DADOS - 96h

### NÍVEL (cm)

Código	Estação	Data e Hora	Último	4h	8h	12h	24h	96h
21891000	BARRA DE PALMAS	04/05/2017 11:00	350	334	329	329	321	321
22160000	GURUPI	02/05/2017 18:45	530	531	532	532	534	
22220000	PORTO JERÔNIMO - FAZ, PIRACICABA	04/05/2017 11:30	165	113	99	107	166	129
22670000	RIO NOVO	03/05/2017 15:45	31	27	72	30	74	
22680000	JATOBÁ (FAZENDA BOA NOVA)	04/05/2017 11:30	299	298	299	299	300	308
22741000	RIO BALSAS	04/05/2017 11:30	224	223	221	218	220	225
22900000	PORTO REAL	04/05/2017 11:30	100	96	96	100	109	128
23100000	TUPIRATINS	04/05/2017 11:30	165	166	163	159	149	199
23250000	GOIATINS	04/05/2017 11:30	132	132	132	133	135	167
23700000	DESCARRETO	04/05/2017 11:15	146	152	145	138	125	134
26710000	BARREIRA DO PEQUI	04/05/2017 11:15	153	153	153	153		
26711000	FAZENDA COBRAPE							
26730000	PROJETO RIO FORMOSO	04/05/2017 11:30	410	410	411	412	415	430
26798000	RIO FORMOSO	04/05/2017 11:30	593	594	595	596	600	619
26800000	BARREIRA DA CRUZ	04/05/2017 11:30	345	346	347	348	352	
27110000	RIO DO COCO	04/05/2017 11:30	350	351	352	353	357	381
27320000	ARAGUACEMA (CHACARA ARAGUAIA)	04/05/2017 11:30	577	579	580	581	587	616
28200000	PONTE RIO LONTRA	04/05/2017 11:30	222	222	222	223	226	262
28280000	ARAGUANÃ	04/05/2017 11:30	228	229	230	232	236	252
28300000	XAMBIOÁ	04/05/2017 11:15	494	495	496	497	499	510
28850000	ARAGUATINS	04/05/2017 11:30	609	610	612	614	619	638

#### SITUAÇÃO DO NÍVEL

Sem Informação Atualizada
Sem dado de referência
Abaixo da cota com permanência de 95%
Nível normal (entre 5% e 95%)
Acima da cota com permanência de 5%
Acima da Cota de Alerta
Rio Cortado (-999,1)
Rio Seco (-999,2)
Sem Régua (-999,3)

#### INFORMAÇÕES ÚTEIS

- \* A chuva é medida em mm, o nível em cm e vazão em m<sup>3</sup>/s.
- \* A situação hidrológica se refere à última hora transmitida.
- \* O prazo para considerar a informação atualizada é de 96 horas.

## ÚLTIMOS DADOS - 96h

### VAZÃO (m<sup>3</sup>/s)

Código	Estação	Data e Hora	Último	4h	8h	12h	24h	96h
21891000	BARRA DE PALMAS							
22160000	GURUPI							
22220000	PORTO JERÔNIMO - FAZ, PIRACICABA	04/05/2017 11:30	12,77				13,9	16,2
22670000	RIO NOVO							
22680000	JATOBÁ (FAZENDA BOA NOVA)	04/05/2017 11:30	155,21	153,23	155,21	155,21	157,21	173,51
22741000	RIO BALSAS							
22900000	PORTO REAL	04/05/2017 11:30	388,44	378,99	378,99	388,44	409,85	455,66
23100000	TUPIRATINS	04/05/2017 11:30	1448,18	1454,68	1435,22	1409,43	1345,77	1675,51
23250000	GOIATINS	04/05/2017 11:30	106,69	106,69	106,69	107,78	109,98	145,24
23700000	DESCARRETO	04/05/2017 11:15	2936,13	3135,52	2903,43	2678,86	2282,07	2553,94
26710000	BARREIRA DO PEQUI	04/05/2017 11:15	107,93	107,93	107,93	107,93		
26711000	FAZENDA COBRAPE							
26730000	PROJETO RIO FORMOSO	04/05/2017 11:30	58,82	58,82	59,34	59,87	61,47	69,96
26798000	RIO FORMOSO							
26800000	BARREIRA DA CRUZ	04/05/2017 11:30	551,85	554,9	557,94	561	573,27	
27110000	RIO DO COCO							
27320000	ARAGUACEMA (CHACARA ARAGUAIA)							
28200000	PONTE RIO LONTRA	04/05/2017 11:30	19,16	19,16	19,16	19,31	19,77	25,62
28280000	ARAGUANÃ							
28300000	XAMBIOÁ	04/05/2017 11:15	7385,23	7429,05	7473,07	7517,3	7606,38	8111,47
28850000	ARAGUATINS	04/05/2017 11:30	8184,88	8208,44	8255,6	8302,8	8421,03	8873,04

#### SITUAÇÃO DA VAZÃO

Sem Informação Atualizada
Sem dado de referência
Abaixo da vazão com permanência 95%
Vazão normal (entre 5% e 95%)
Acima da vazão com permanência de 5%

#### INFORMAÇÕES ÚTEIS

- \* A chuva é medida em mm, o nível em cm e vazão em m<sup>3</sup>/s.
- \* A situação hidrológica se refere à última hora transmitida.
- \* O prazo para considerar a informação atualizada é de 96 horas.

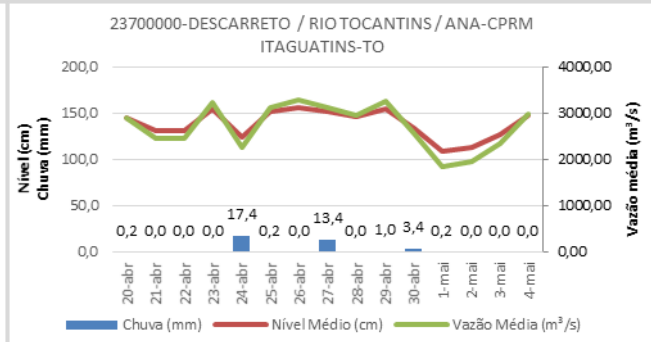
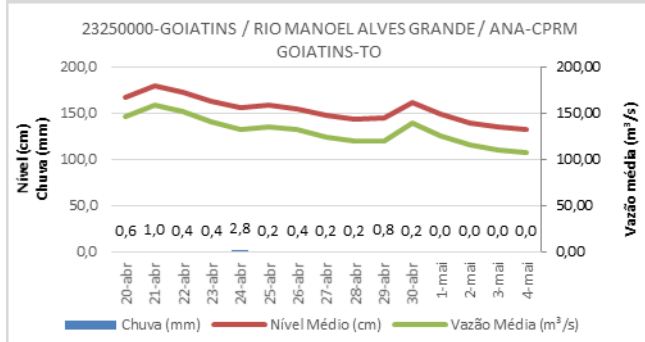
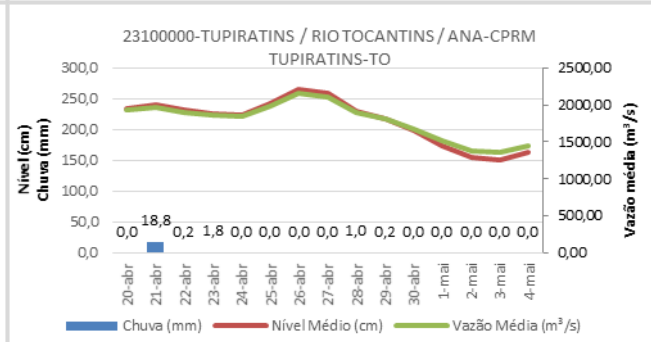
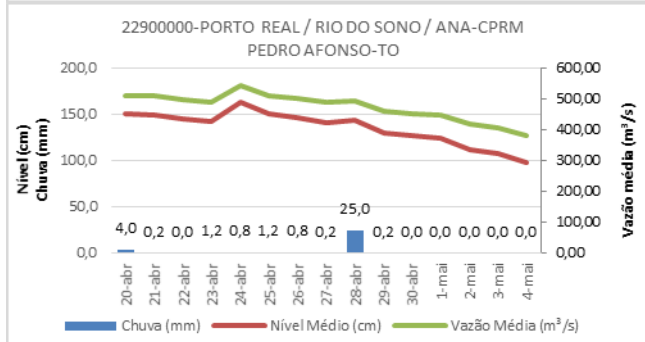
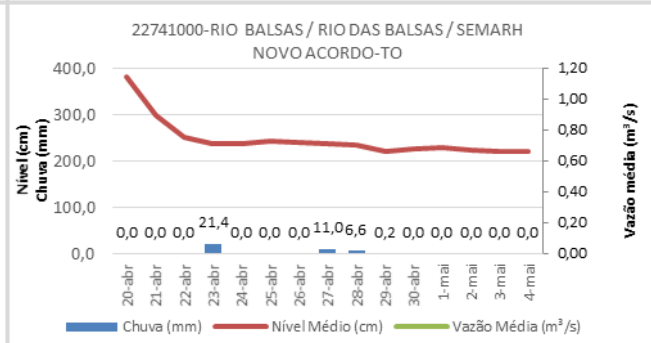
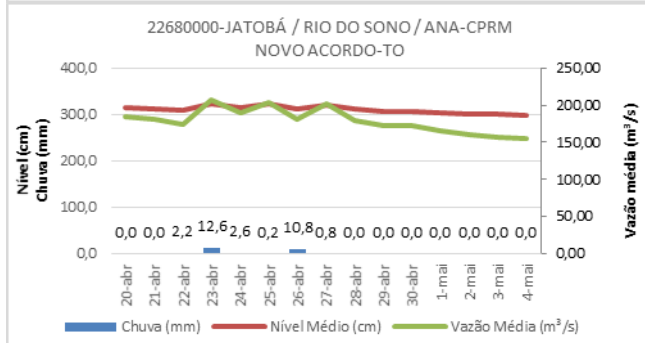
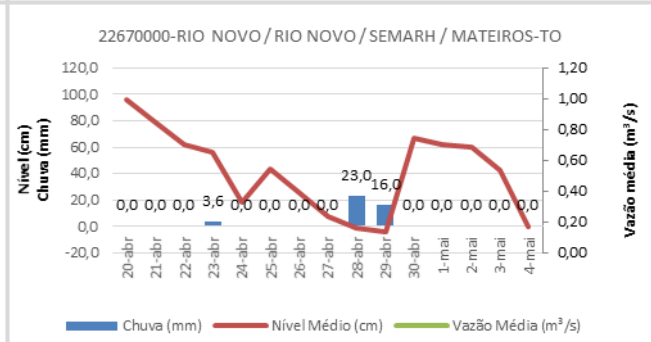
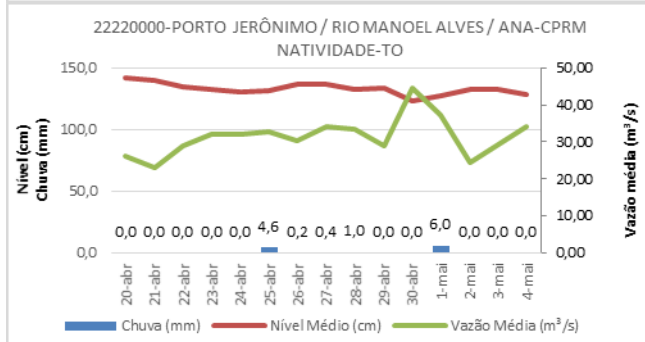
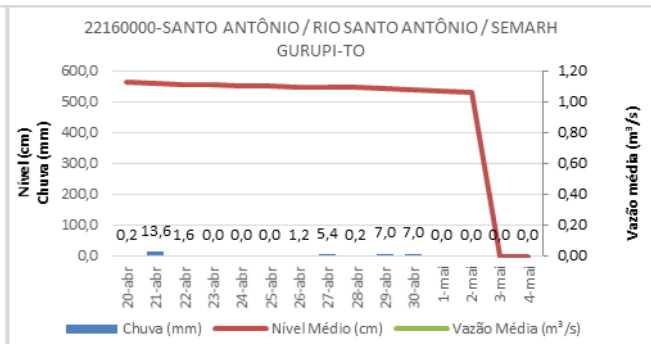
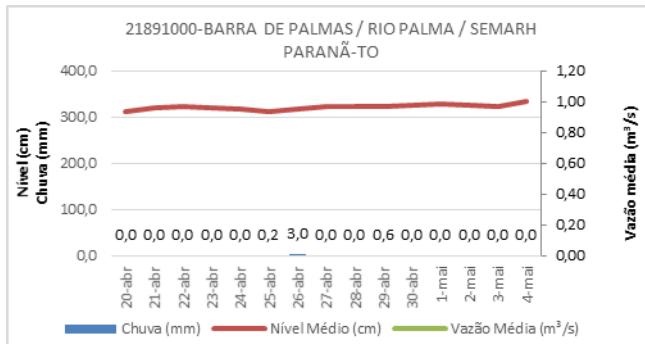
Fonte: Agência Nacional de Águas – ANA, disponível em <http://mapas-hidro.ana.gov.br>

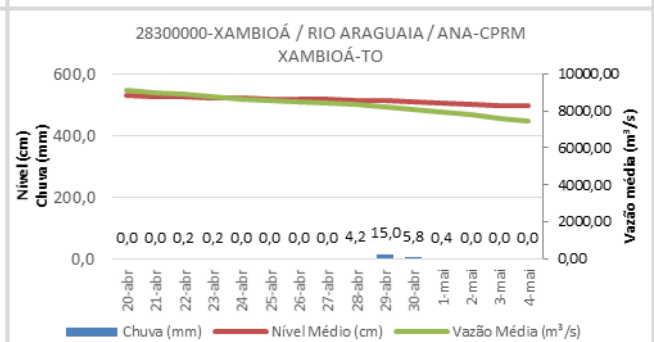
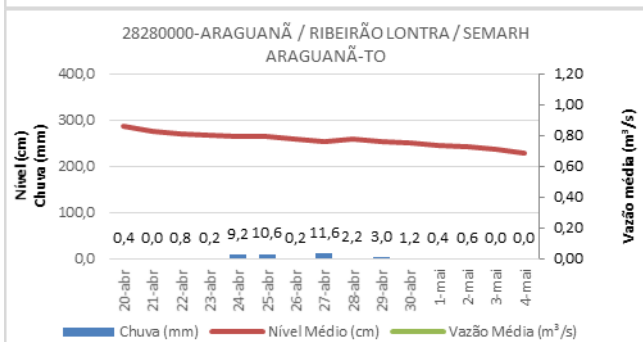
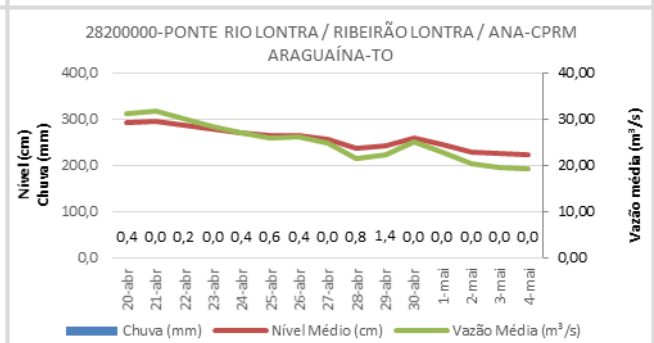
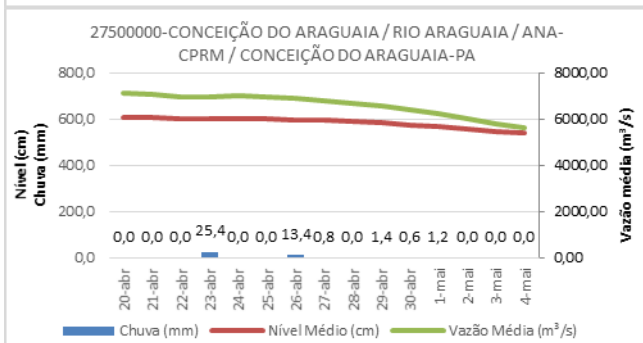
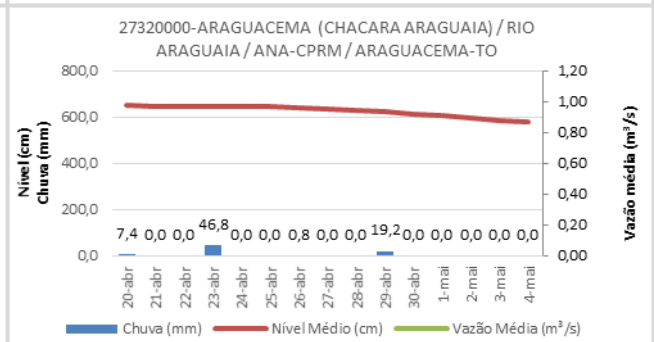
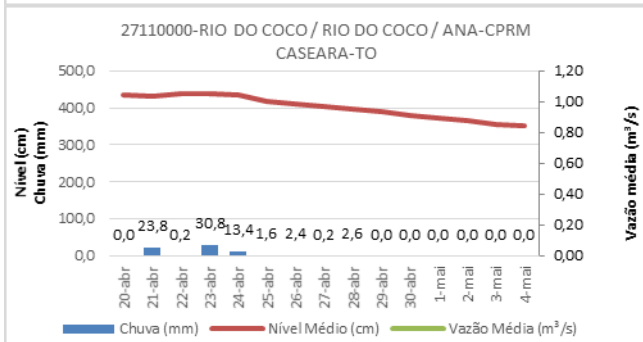
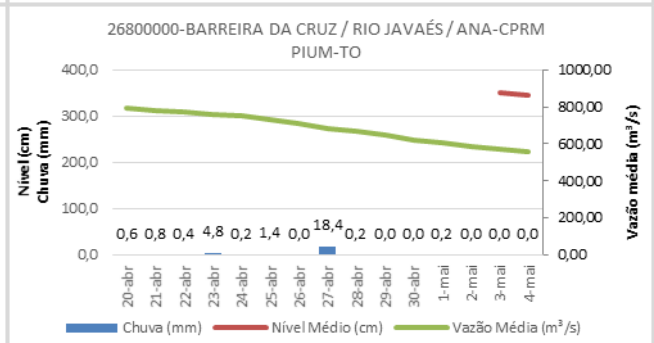
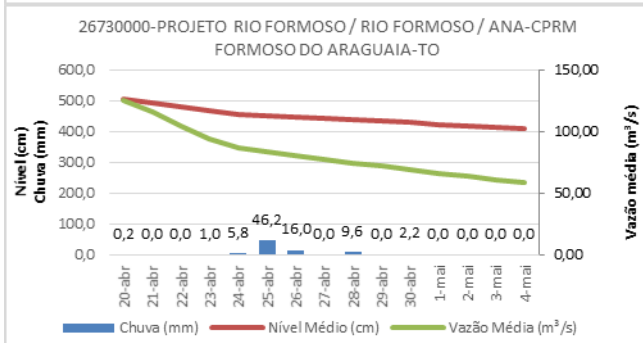
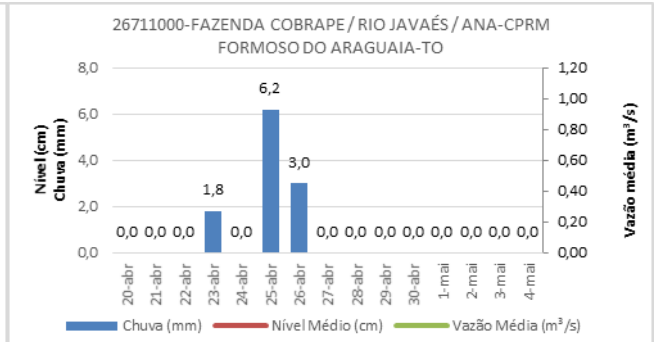
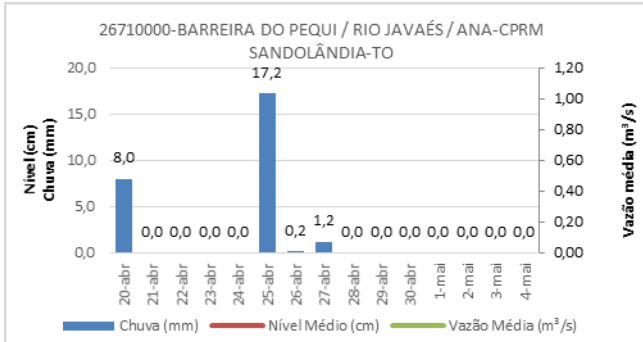
### AVISOS

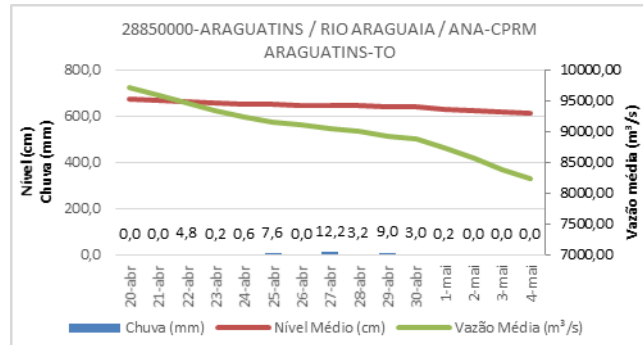
- Estação 26711000-Fazenda Cobrape: Em manutenção.



**15 DIAS**







Fonte: Agência Nacional de Águas – ANA, disponível em [www.gestorpcd.ana.gov.br](http://www.gestorpcd.ana.gov.br)

## AVISOS

- Estação 26711000-Fazenda Cobrape: Em manutenção.

**LORENZO RIGO HOLSBACH**  
Gerente de Hidrometeorologia

**ALDO ARAÚJO DE AZEVEDO**  
Diretor de Recursos Hídricos