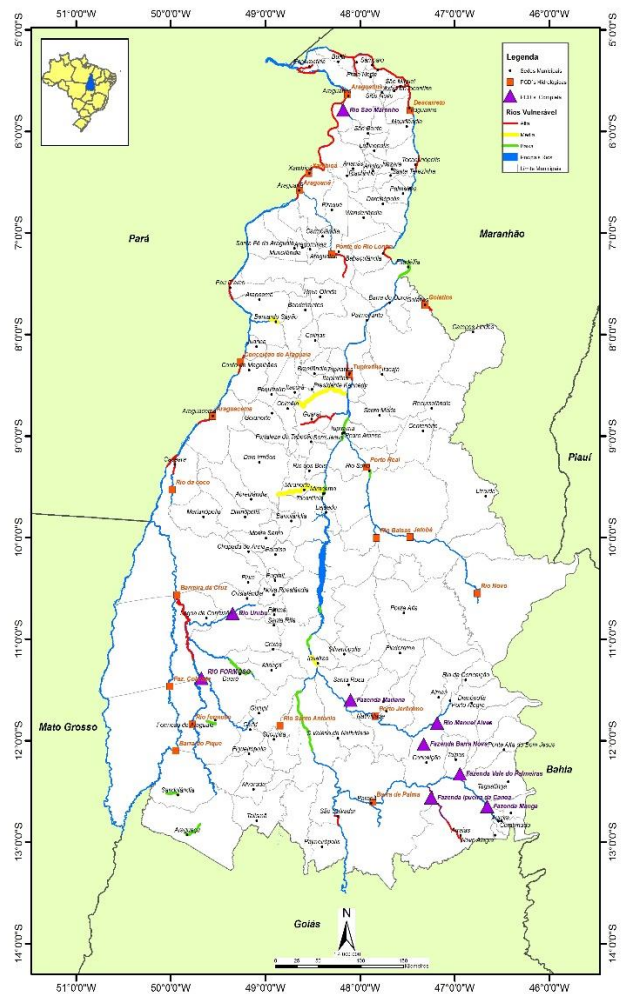




MONITORAMENTO HIDROMETEOROLÓGICO

As Plataformas de Coleta de Dados – PCD's, produzem e transmitem dados de chuvas, nível dos rios e vazão, em tempo real, via satélite até os servidores da Agência Nacional de Águas – ANA, sendo disponibilizados via web e processados pelos técnicos da Sala de Situação.

Estações Hidrometeorológicas no Estado



ÚLTIMOS DADOS - 96h

CHUVA (mm)

Código	Estação	Data e Hora	Último	4h	8h	12h	24h	96h
21891000	BARRA DE PALMAS	01/06/2017 12:00	0	0	0	0	0	0
22160000	GURUPI	01/06/2017 11:30	0	0	0	0	0	0
22220000	PORTO JERÔNIMO - FAZ, PIRACICABA	01/06/2017 11:30	0	0	0	0	0	0
22670000	RIO NOVO	01/06/2017 11:30	0	0	0	0	0	0
22680000	JATOBÁ (FAZENDA BOA NOVA)	01/06/2017 11:30	0	0	0	0	0	0,2
22741000	RIO BALSAS	01/06/2017 11:30	0	0	0	0	0	0
22900000	PORTO REAL	01/06/2017 11:30	0	0	0	0	0	0,2
23100000	TUPIRATINS	01/06/2017 10:30	0	0				0
23250000	GOIATINS	01/06/2017 11:30	0	0	0,2	0,2	0,2	0,6
23700000	DESCARRETO	01/06/2017 11:15	0	0	0	0	0	0,8
26710000	BARREIRA DO PEQUI	01/06/2017 11:15	0	0	0	0	0	0
26730000	PROJETO RIO FORMOSO	01/06/2017 11:30	0	0	0	0	0	0
26798000	RIO FORMOSO	01/06/2017 11:30	0	0	0	0	0	0
26800000	BARREIRA DA CRUZ	01/06/2017 11:30	0	0	0	0	0	0
27110000	RIO DO COCO	01/06/2017 11:30	0	0	0	0	0	0
27320000	ARAGUACEMA (CHACARA ARAGUAIA)	01/06/2017 11:30	0	0	0	0	0	0
27500000	CONCEIÇÃO DO ARAGUAIA	01/06/2017 11:15	0	0	0	0	0	0
28200000	PONTE RIO LONTRA	01/06/2017 11:30	0	0	0	0	0	0
28280000	ARAGUANÃ	01/06/2017 11:30	0	0	0	0	0	13
28300000	XAMBIOÁ	01/06/2017 11:15	0	0	0	0	0	0
28850000	ARAGUATINS	01/06/2017 11:30	0	0	0	0	0	0

SITUAÇÃO DA CHUVA

- Sem Informação Atualizada
- Sem chuva
- Com chuva

INFORMAÇÕES ÚTEIS

- * A chuva é medida em mm, o nível em cm e vazão em m³/s.
- * As informações com chuva e sem chuva se referem à última hora transmitida.
- * O prazo para considerar a informação atualizada é de 96 horas.

**ÚLTIMOS DADOS - 96h****NÍVEL (cm)**

Código	Estação	Data e Hora	Último	4h	8h	12h	24h	96h
21891000	BARRA DE PALMAS	01/06/2017 11:00	327	321	323	324	328	328
22160000	GURUPI							
22220000	PORTO JERÔNIMO - FAZ, PIRACICABA	01/06/2017 11:30	157	91	88	94	160	167
22670000	RIO NOVO							
22680000	JATOBÁ (FAZENDA BOA NOVA)	01/06/2017 11:30	289	289	289	289	290	291
22741000	RIO BALSAS	01/06/2017 11:30	235	235	235	235	234	236
22900000	PORTO REAL	01/06/2017 11:30	64	64	64	63	64	68
23100000	TUPIRATINS	01/06/2017 10:30	123			124	122	129
23250000	GOIATINS	01/06/2017 11:30	112	112	112	112	113	117
23700000	DESCARRETO	01/06/2017 11:15	109	116	114	102	107	98
26710000	BARREIRA DO PEQUI							
26730000	PROJETO RIO FORMOSO	01/06/2017 11:30	239	240	241	241	243	259
26798000	RIO FORMOSO	01/06/2017 11:30	378	380	381	383	389	404
26800000	BARREIRA DA CRUZ	01/06/2017 11:30	154	152	153	154	154	165
27110000	RIO DO COCO	01/06/2017 11:30	154	155	156	156	158	170
27320000	ARAGUACEMA (CHACARA ARAGUAIA)							
27500000	CONCEIÇÃO DO ARAGUAIA	01/06/2017 11:15	356	357	359	361	360	372
28200000	PONTE RIO LONTRA	01/06/2017 11:30	188	189	190	191	196	162
28280000	ARAGUANÃ	01/06/2017 11:30	184	183	184	185	190	196
28300000	XAMBIOÁ	01/06/2017 11:15	348	349	350	351	354	368
28850000	ARAGUATINS	01/06/2017 11:30	365	366	368	369	371	391

SITUAÇÃO DO NÍVEL

Sem Informação Atualizada
Sem dado de referência
Abaixo da cota com permanência de 95%
Nível normal (entre 5% e 95%)
Acima da cota com permanência de 5%
Acima da Cota de Alerta
Rio Cortado (-999,1)
Rio Seco (-999,2)
Sem Régua (-999,3)

INFORMAÇÕES ÚTEIS

- * A chuva é medida em mm, o nível em cm e vazão em m³/s.
- * A situação hidrológica se refere à última hora transmitida.
- * O prazo para considerar a informação atualizada é de 96 horas.

ÚLTIMOS DADOS - 96h**VAZÃO (m³/s)**

Código	Estação	Data e Hora	Último	4h	8h	12h	24h	96h
21891000	BARRA DE PALMAS							
22160000	GURUPI							
22220000	PORTO JERÔNIMO - FAZ, PIRACICABA	01/06/2017 11:00	7,44				9,51	18,56
22670000	RIO NOVO							
22680000	JATOBÁ (FAZENDA BOA NOVA)	01/06/2017 11:30	135,76	135,76	135,76	135,76	137,66	139,57
22741000	RIO BALSAS							
22900000	PORTO REAL	01/06/2017 11:30	304,84	304,84	304,84	302,56	304,84	313,96
23100000	TUPIRATINS	01/06/2017 10:30	1185,72			1191,73	1179,73	1221,95
23250000	GOIATINS	01/06/2017 11:30	84,82	84,82	84,82	84,82	85,91	90,27
23700000	DESCARRETO	01/06/2017 11:15	1830,79	2023,11	1967,34	1646,57	1777,32	1545
26710000	BARREIRA DO PEQUI							
26730000	PROJETO RIO FORMOSO	01/06/2017 11:30	8,46	8,59	8,71	8,71	8,97	11,25
26798000	RIO FORMOSO							
26800000	BARREIRA DA CRUZ	01/06/2017 11:30	98,76	95,57	97,16	98,76	98,76	116,97
27110000	RIO DO COCO							
27320000	ARAGUACEMA (CHACARA ARAGUAIA)							
27500000	CONCEIÇÃO DO ARAGUAIA	01/06/2017 11:15	2444,71	2459,29	2488,55	2517,95	2503,23	2682,05
28200000	PONTE RIO LONTRA	01/06/2017 11:30	14,27	14,4	14,54	14,68	15,37	10,92
28280000	ARAGUANÃ							
28300000	XAMBIOÁ	01/06/2017 11:15	2853,55	2874,12	2894,81	2915,62	2978,77	3288,01
28850000	ARAGUATINS	01/06/2017 11:30	2881,6	2901,08	2940,12	2959,67	2998,85	3395,66

SITUAÇÃO DA VAZÃO

Sem Informação Atualizada
Sem dado de referência
Abaixo da vazão com permanência 95%
Vazão normal (entre 5% e 95%)
Acima da vazão com permanência de 5%

INFORMAÇÕES ÚTEIS

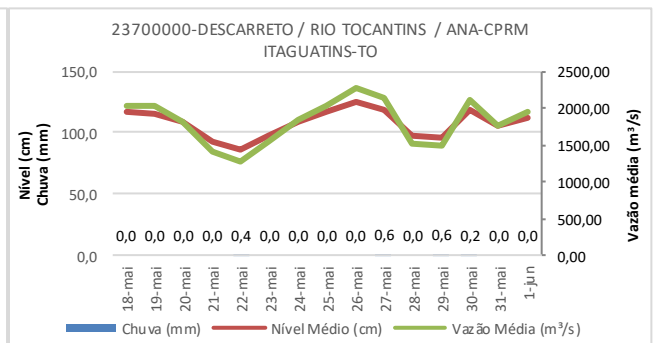
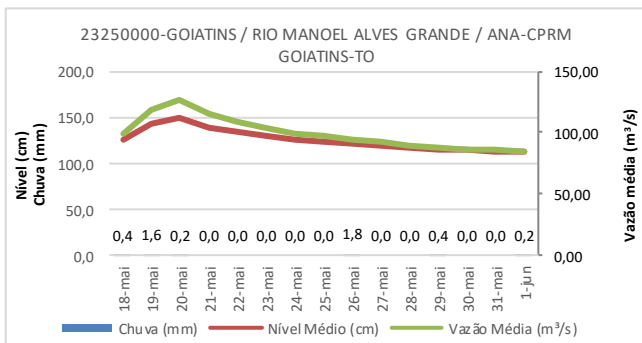
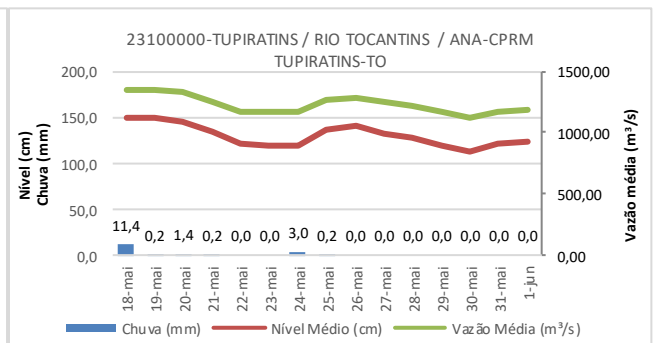
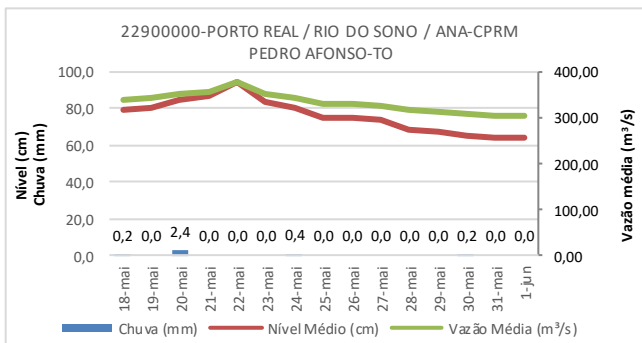
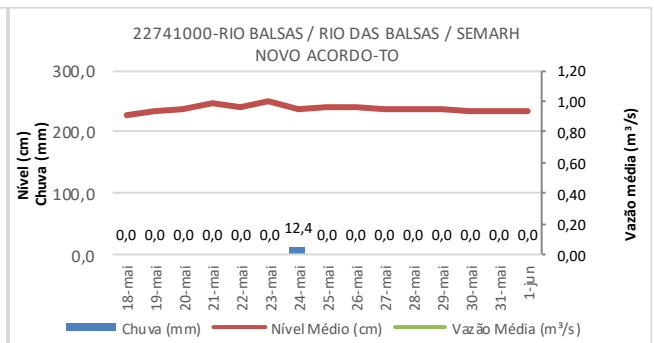
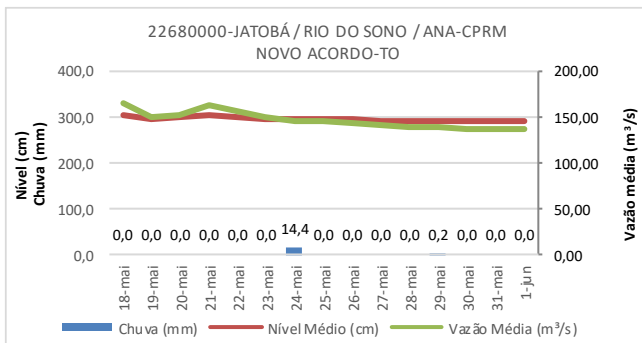
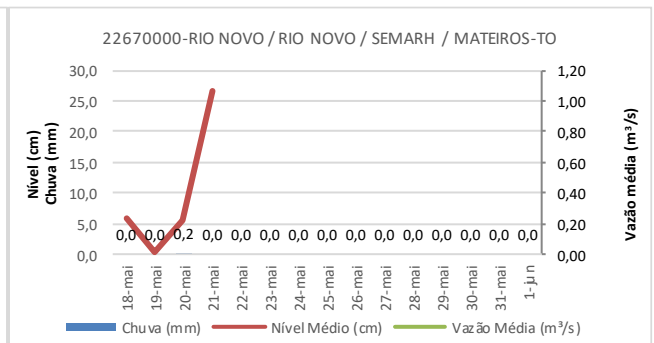
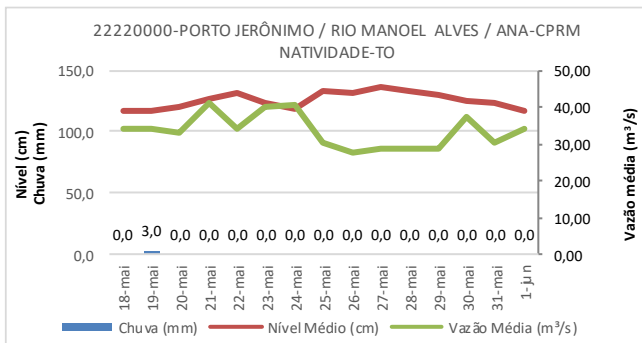
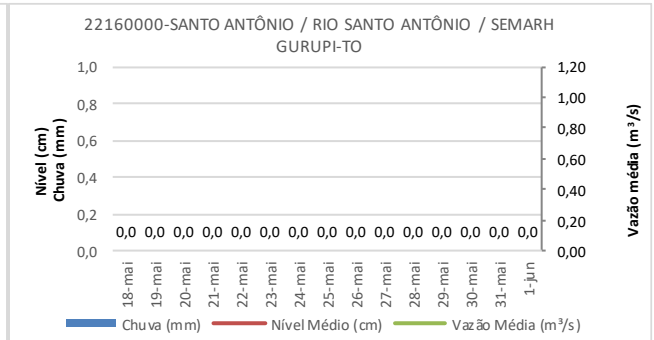
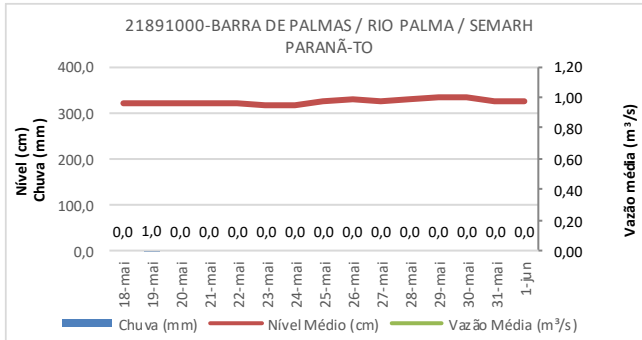
- * A chuva é medida em mm, o nível em cm e vazão em m³/s.
- * A situação hidrológica se refere à última hora transmitida.
- * O prazo para considerar a informação atualizada é de 96 horas.

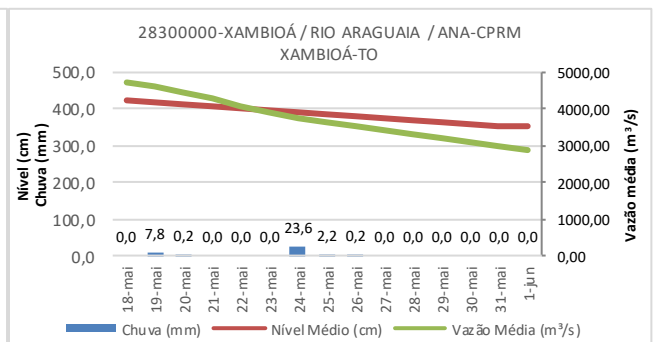
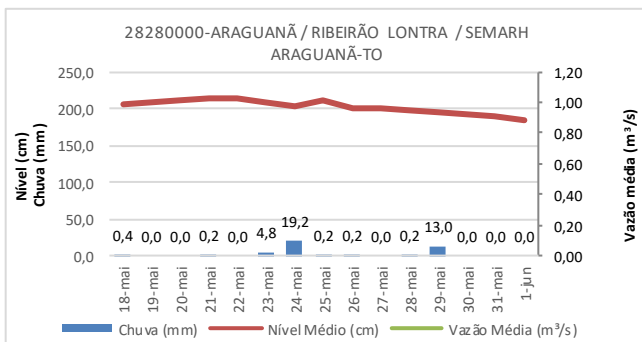
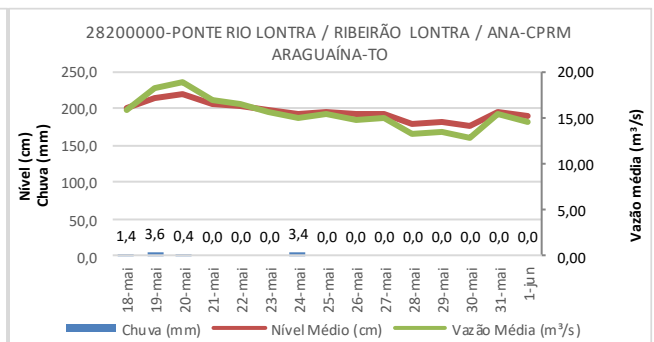
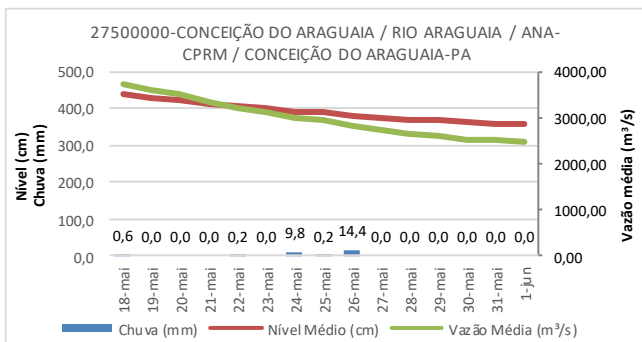
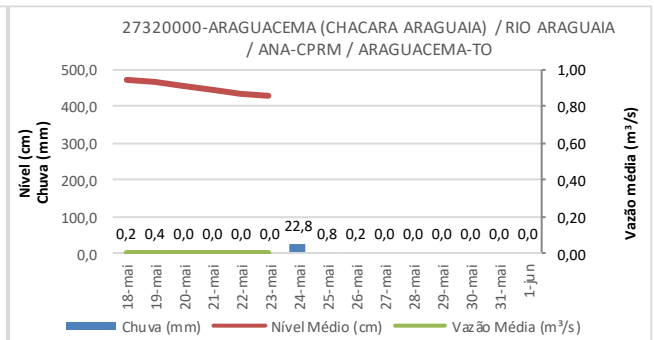
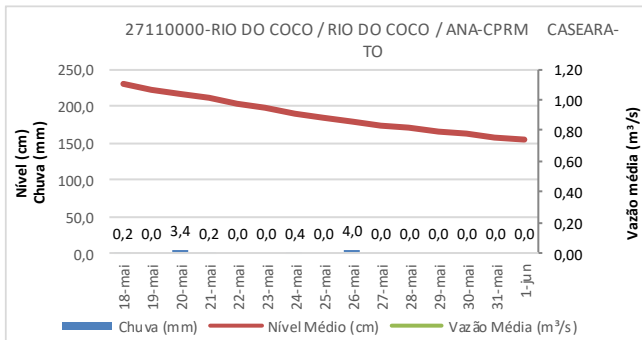
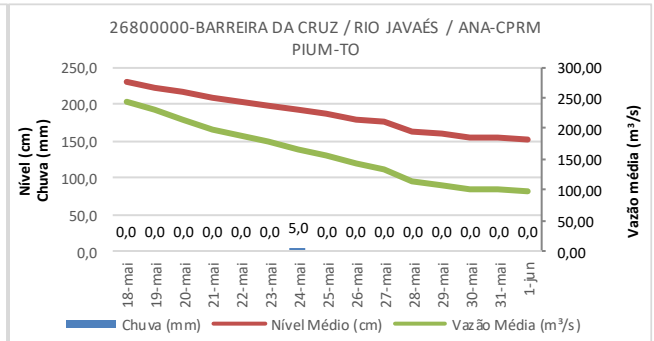
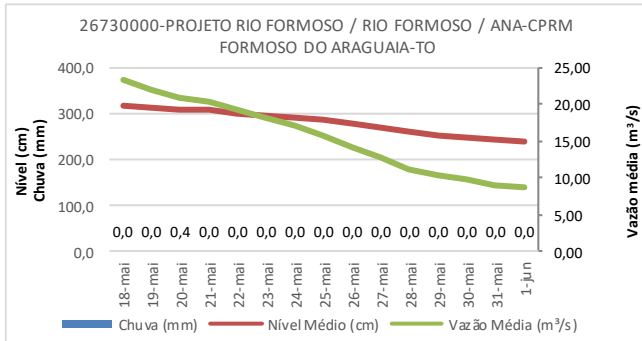
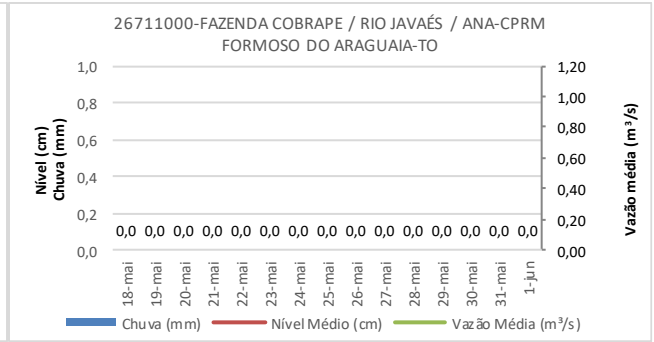
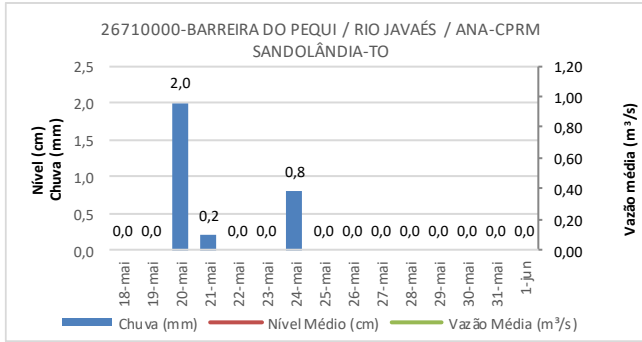
Fonte: Agência Nacional de Águas – ANA, disponível em <http://mapas-hidro.ana.gov.br>

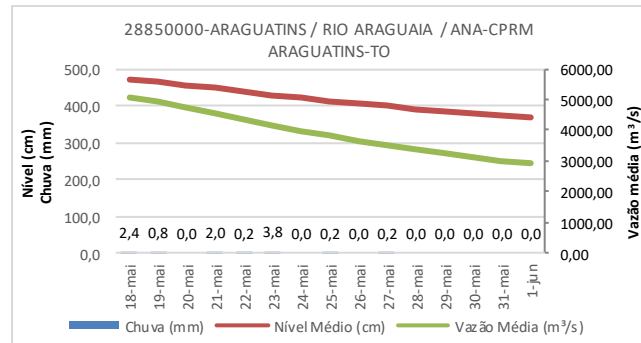
AVISOS



15 DIAS







Fonte: Agência Nacional de Águas – ANA, disponível em www.gestorpcd.ana.gov.br

AVISOS

LORENZO RIGO HOLSBACH
Gerente de Hidrometeorologia

ALDO ARAÚJO DE AZEVEDO
Diretor de Recursos Hídricos