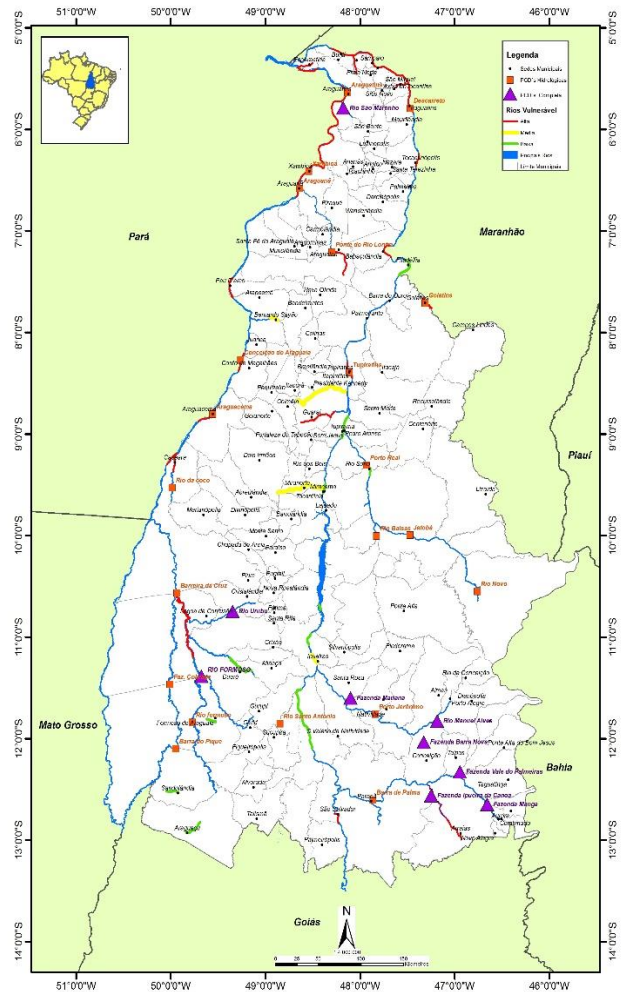




MONITORAMENTO HIDROMETEOROLÓGICO

As Plataformas de Coleta de Dados – PCD's, produzem e transmitem dados de chuvas, nível dos rios e vazão, em tempo real, via satélite até os servidores da Agência Nacional de Águas – ANA, sendo disponibilizados via web e processados pelos técnicos da Sala de Situação.

Estações Hidrometeorológicas no Estado



ÚLTIMOS DADOS - 96h

CHUVA (mm)

Código	Estação	Data e Hora	Último	4h	8h	12h	24h	96h
21891000	BARRA DE PALMAS	07/06/2017 12:00	0	0	0	0	0	0
22160000	GURUPI	07/06/2017 11:30	0	0	0	0	0	0
22220000	PORTO JERÔNIMO - FAZ, PIRACICABA	07/06/2017 11:30	0	0	0	0	0	0
22670000	RIO NOVO	07/06/2017 11:30	0	0	0	0	0	1,8
22680000	JATOBÁ (FAZENDA BOA NOVA)	07/06/2017 11:30	0	0	0	0	0	0
22741000	RIO BALSAS	07/06/2017 11:30	0	0	0	0	0	0
22900000	PORTO REAL	07/06/2017 11:30	0	0,2	0,2	0,2	0,2	1,2
23100000	TUPIRATINS	07/06/2017 11:30	0	0	0	0	0	8,79
23250000	GOIATINS	07/06/2017 11:30	0	0,2	0,2	0,2	0,2	25,4
23700000	DESCARRETO	07/06/2017 11:15	0	0	0	0	0	0,2
26710000	BARREIRA DO PEQUI	07/06/2017 11:15	0	0	0	0	0	0
26730000	PROJETO RIO FORMOSO	07/06/2017 11:30	0	0	0	0	0	0
26798000	RIO FORMOSO	07/06/2017 11:30	0	0	0	0	0	0
26800000	BARREIRA DA CRUZ	07/06/2017 11:30	0	0	0	0	0	3,8
27110000	RIO DO COCO	07/06/2017 11:30	0	0	0	0	0	14,6
27320000	ARAGUACEMA (CHACARA ARAGUAIA)	07/06/2017 11:30	0	0	0	0	0	8,2
27500000	CONCEIÇÃO DO ARAGUAIA	07/06/2017 11:15	0	0	0	0	0	3
28200000	PONTE RIO LONTRA	07/06/2017 11:30	0	0	0	0	0	7,59
28280000	ARAGUANÃ	07/06/2017 11:30	0	0	0	0	0	5,79
28300000	XAMBIOÁ	07/06/2017 11:15	0	0	0	0	0	13,4
28850000	ARAGUATINS	07/06/2017 11:30	0	0	0	0	0	1,8

SITUAÇÃO DA CHUVA

- Sem Informação Atualizada
- Sem chuva
- Com chuva

INFORMAÇÕES ÚTEIS

- * A chuva é medida em mm, o nível em cm e vazão em m³/s.
- * As informações com chuva e sem chuva se referem à última hora transmitida.
- * O prazo para considerar a informação atualizada é de 96 horas.

**ÚLTIMOS DADOS - 96h****NÍVEL (cm)**

Código	Estação	Data e Hora	Último	4h	8h	12h	24h	96h
21891000	BARRA DE PALMAS	07/06/2017 12:00	311	310	311	310	315	314
22160000	GURUPI							
22220000	PORTO JERÔNIMO - FAZ, PIRACICABA	07/06/2017 11:30	177	109	108	116	177	157
22670000	RIO NOVO							
22680000	JATOBÁ (FAZENDA BOA NOVA)	07/06/2017 11:30	286	286	286	286	287	288
22741000	RIO BALSAS	07/06/2017 11:30	231	230	230	228	236	233
22900000	PORTO REAL	07/06/2017 11:30	61	62	62	63	65	62
23100000	TUPIRATINS	07/06/2017 11:30	123	124	124	123	112	126
23250000	GOIATINS	07/06/2017 11:30	118	119	120	122	129	111
23700000	DESCARRETO	07/06/2017 11:15	82	83	82	80	84	76
26710000	BARREIRA DO PEQUI							
26730000	PROJETO RIO FORMOSO	07/06/2017 11:30	219	220	221	221	222	233
26798000	RIO FORMOSO	07/06/2017 11:30	340	341	342	344	347	365
26800000	BARREIRA DA CRUZ	07/06/2017 11:30	136	135	139	144	150	138
27110000	RIO DO COCO	07/06/2017 11:30	136	137	138	138	140	147
27320000	ARAGUACEMA (CHACARA ARAGUAIA)							
27500000	CONCEIÇÃO DO ARAGUAIA	07/06/2017 11:15	340	341	341	342	343	349
28200000	PONTE RIO LONTRA	07/06/2017 11:30	202	204	206	208	214	179
28280000	ARAGUANÃ	07/06/2017 11:30	209	209	209	208	206	187
28300000	XAMBIOÁ	07/06/2017 11:15	331	331	332	332	333	340
28850000	ARAGUATINS	07/06/2017 11:30	340	342	343	343	342	353

SITUAÇÃO DO NÍVEL

Sem Informação Atualizada
Sem dado de referência
Abaixo da cota com permanência de 95%
Nível normal (entre 5% e 95%)
Acima da cota com permanência de 5%
Acima da Cota de Alerta
Rio Cortado (-999,1)
Rio Seco (-999,2)
Sem Régua (-999,3)

INFORMAÇÕES ÚTEIS

- * A chuva é medida em mm, o nível em cm e vazão em m³/s.
- * A situação hidrológica se refere à última hora transmitida.
- * O prazo para considerar a informação atualizada é de 96 horas.

ÚLTIMOS DADOS - 96h**VAZÃO (m³/s)**

Código	Estação	Data e Hora	Último	4h	8h	12h	24h	96h
21891000	BARRA DE PALMAS							
22160000	GURUPI							
22220000	PORTO JERÔNIMO - FAZ, PIRACICABA	07/06/2017 11:30	27,25				27,25	8,46
22670000	RIO NOVO							
22680000	JATOBÁ (FAZENDA BOA NOVA)	07/06/2017 11:30	130,11	130,11	130,11	130,11	131,98	133,86
22741000	RIO BALSAS							
22900000	PORTO REAL	07/06/2017 11:30	298,03	300,29	300,29	302,56	307,11	300,29
23100000	TUPIRATINS	07/06/2017 11:30	1185,72	1191,73	1191,73	1185,72	1120,44	1203,78
23250000	GOIATINS	07/06/2017 11:30	91,36	92,45	93,55	95,73	103,4	83,73
23700000	DESCARRETO	07/06/2017 11:15	1166,19	1188,56	1166,19	1122	1211,1	
26710000	BARREIRA DO PEQUI							
26730000	PROJETO RIO FORMOSO	07/06/2017 11:30	6,22	6,32	6,42	6,42	6,52	7,73
26798000	RIO FORMOSO							
26800000	BARREIRA DA CRUZ	07/06/2017 11:30	71,51	70,09	75,82	83,22	92,42	74,37
27110000	RIO DO COCO							
27320000	ARAGUACEMA (CHACARA ARAGUAIA)							
27500000	CONCEIÇÃO DO ARAGUAIA	07/06/2017 11:15	2216,12	2230,14	2230,14	2244,2	2258,3	2343,61
28200000	PONTE RIO LONTRA	07/06/2017 11:30	16,21	16,5	16,78	17,07	17,96	13,07
28280000	ARAGUANÃ							
28300000	XAMBIOÁ	07/06/2017 11:15	2521,32	2521,32	2539,97	2539,97	2558,73	2693,13
28850000	ARAGUATINS	07/06/2017 11:30	2402,62	2440,34	2459,24	2459,24	2440,34	2649,71

SITUAÇÃO DA VAZÃO

Sem Informação Atualizada
Sem dado de referência
Abaixo da vazão com permanência 95%
Vazão normal (entre 5% e 95%)
Acima da vazão com permanência de 5%

INFORMAÇÕES ÚTEIS

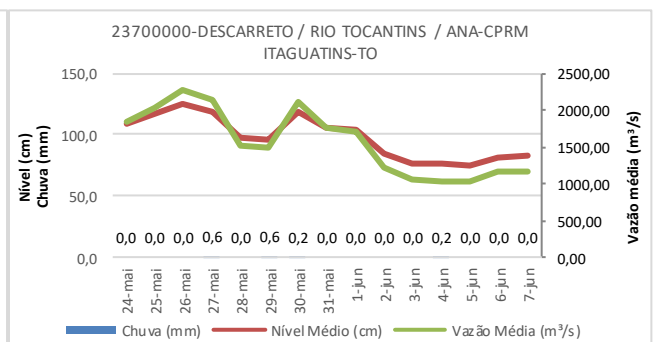
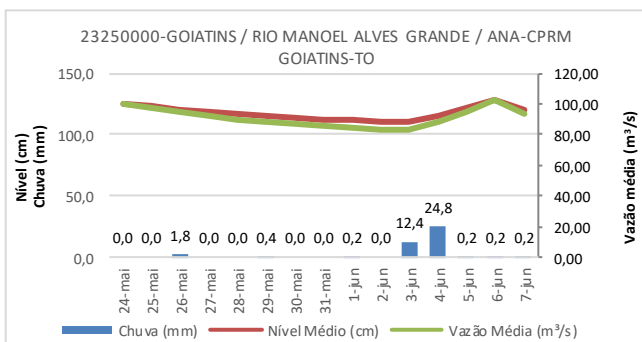
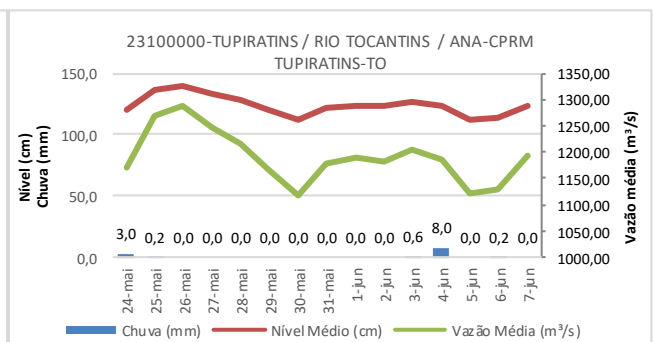
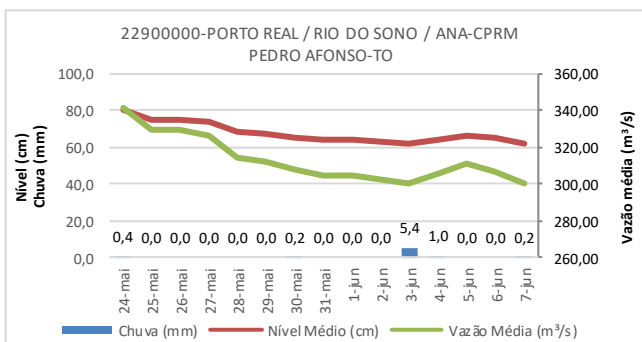
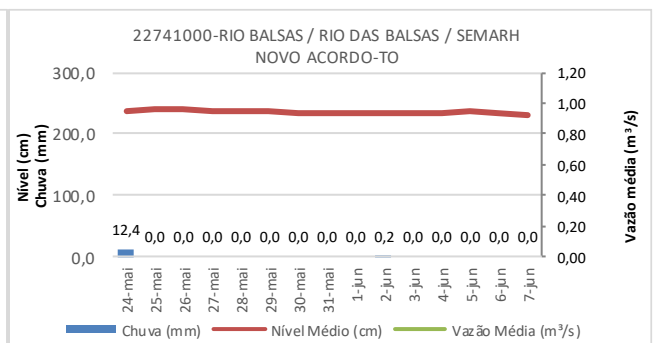
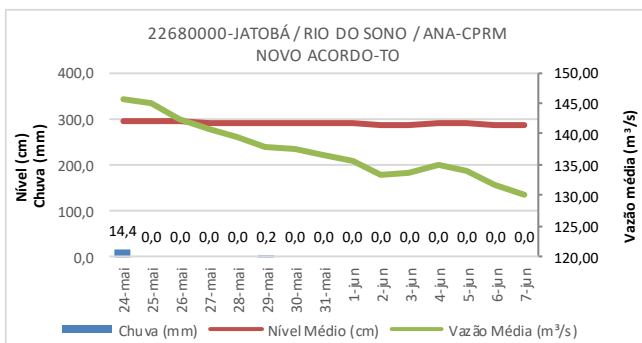
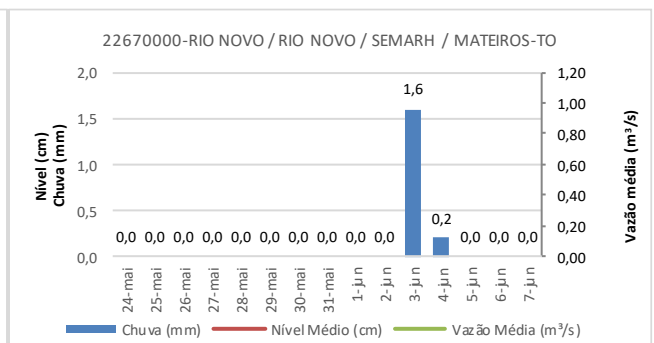
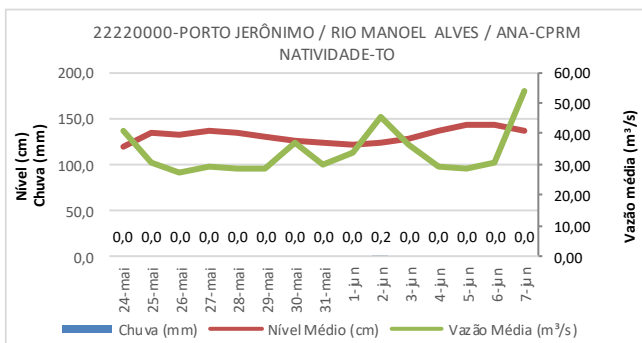
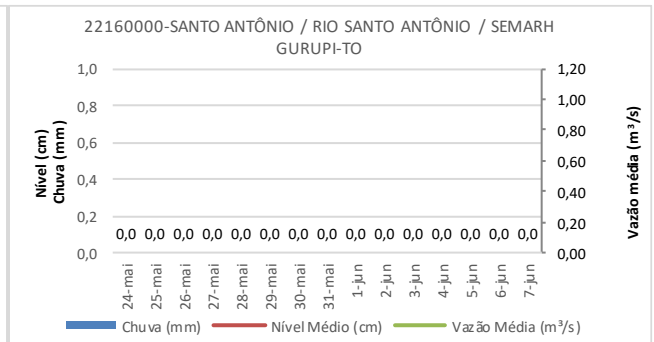
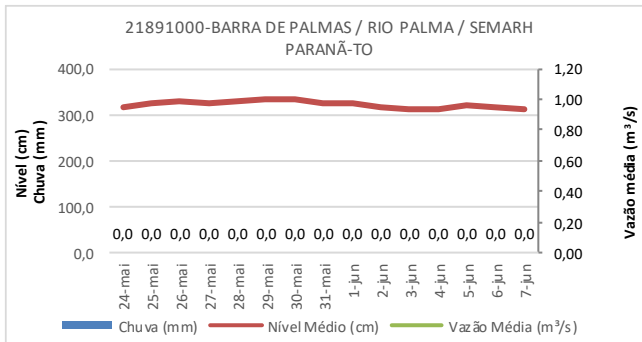
- * A chuva é medida em mm, o nível em cm e vazão em m³/s.
- * A situação hidrológica se refere à última hora transmitida.
- * O prazo para considerar a informação atualizada é de 96 horas.

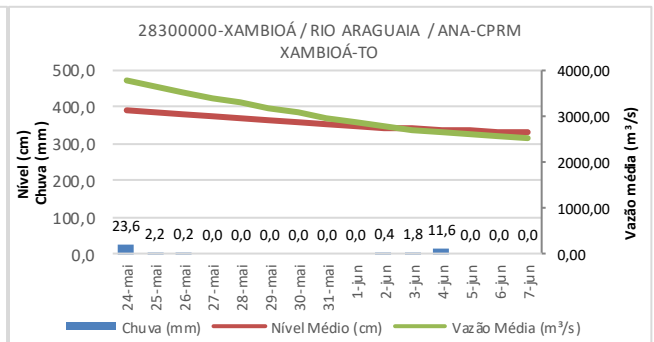
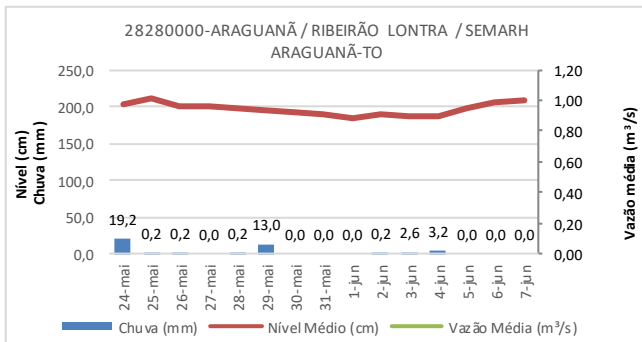
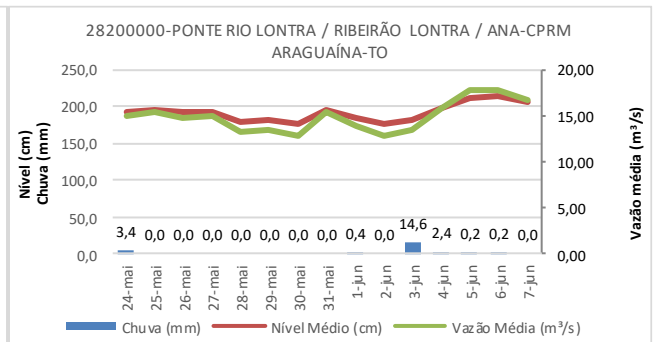
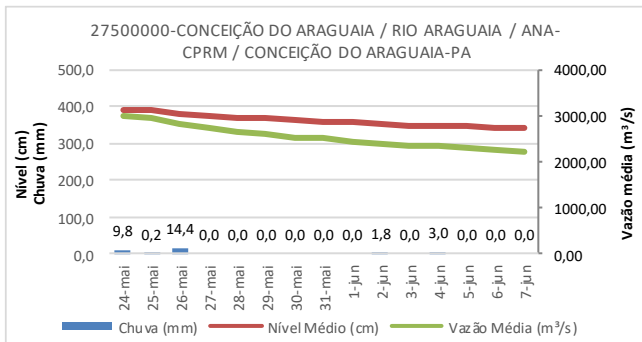
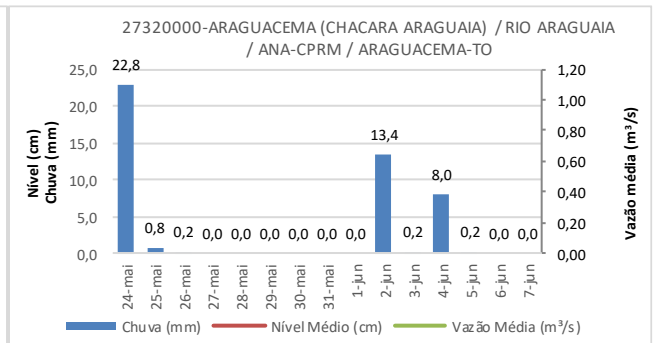
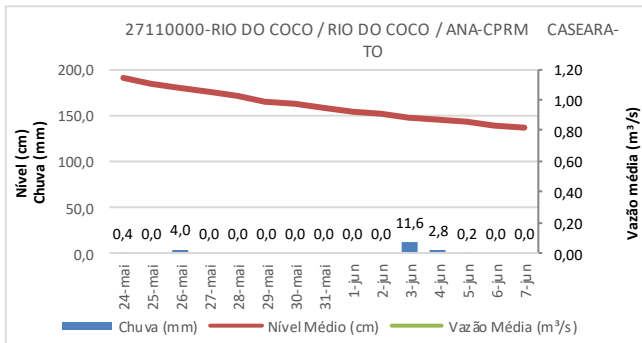
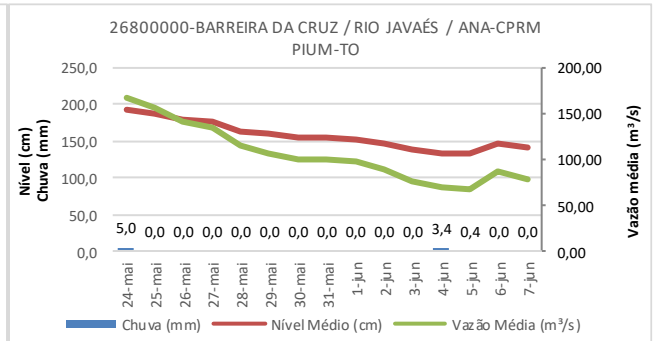
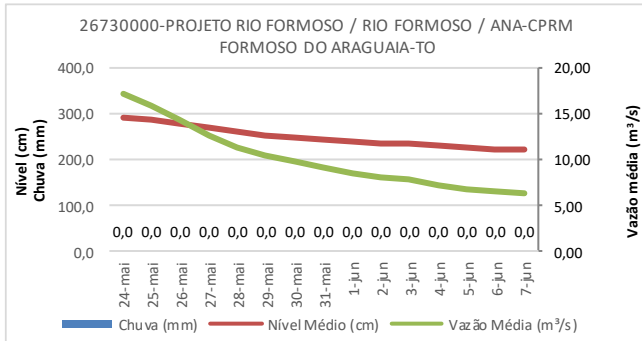
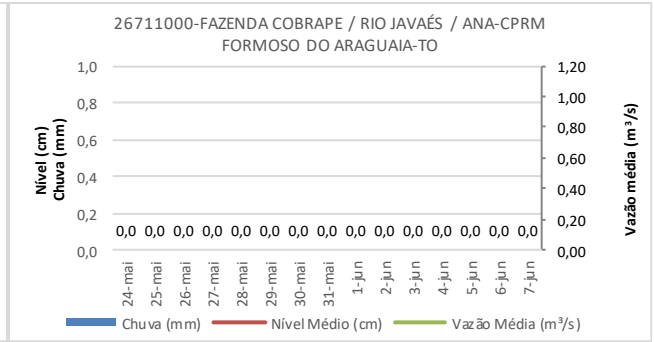
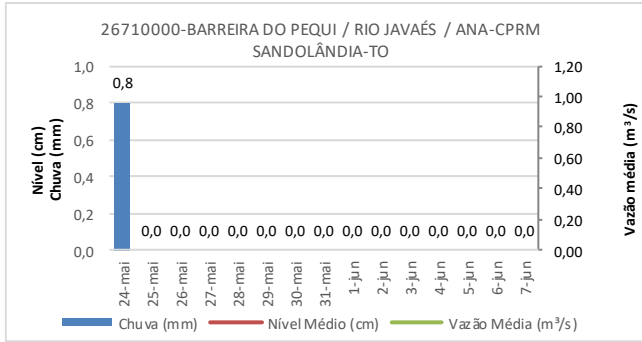
Fonte: Agência Nacional de Águas – ANA, disponível em <http://mapas-hidro.ana.gov.br>

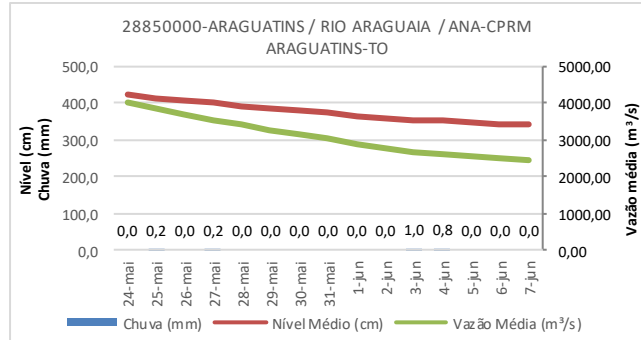
AVISOS



15 DIAS







Fonte: Agência Nacional de Águas – ANA, disponível em www.gestorpcd.ana.gov.br

AVISOS

LORENZO RIGO HOLSBACH
Gerente de Hidrometeorologia

ALDO ARAÚJO DE AZEVEDO
Diretor de Recursos Hídricos