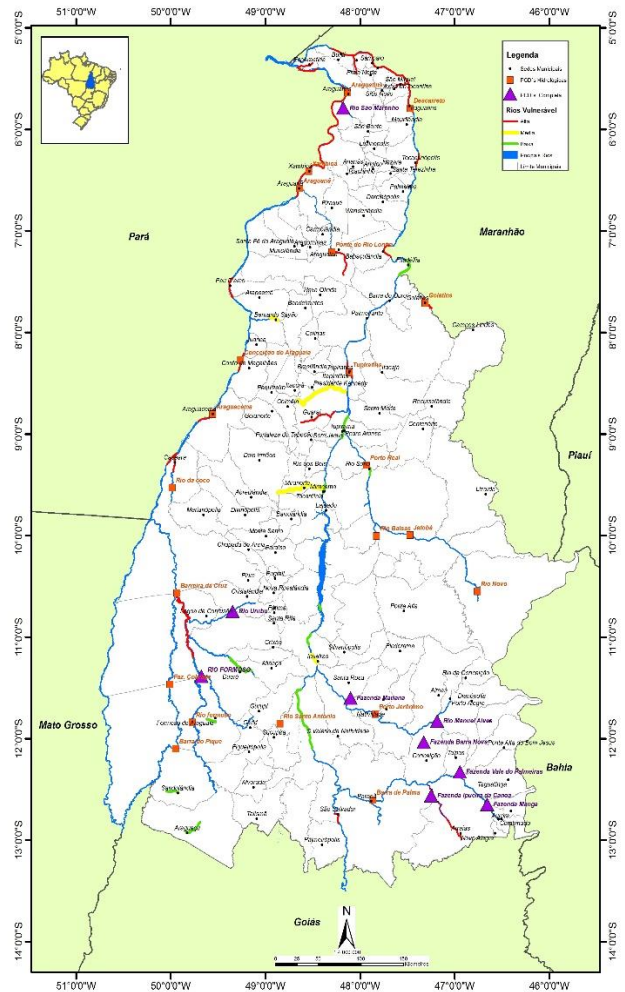




MONITORAMENTO HIDROMETEOROLÓGICO

As Plataformas de Coleta de Dados – PCD's, produzem e transmitem dados de chuvas, nível dos rios e vazão, em tempo real, via satélite até os servidores da Agência Nacional de Águas – ANA, sendo disponibilizados via web e processados pelos técnicos da Sala de Situação.

Estações Hidrometeorológicas no Estado



ÚLTIMOS DADOS - 96h

CHUVA (mm)

Código	Estação	Data e Hora	Último	4h	8h	12h	24h	96h
21891000	BARRA DE PALMAS	08/06/2017 11:00	0	0	0	0	0	0
22160000	GURUPI	08/06/2017 11:30	0	0	0	0	0	0
22220000	PORTO JERÔNIMO - FAZ, PIRACICABA	08/06/2017 11:30	0	0	0	0	0	0
22670000	RIO NOVO	08/06/2017 11:30	0	0	0	0	0	0
22680000	JATOBÁ (FAZENDA BOA NOVA)	08/06/2017 11:30	0	0	0	0	0	0
22741000	RIO BALSAS	08/06/2017 11:30	0	0	0	0	0	0
22900000	PORTO REAL	08/06/2017 11:30	0	0	0	0	0	0,4
23100000	TUPIRATINS	08/06/2017 11:30	0	0	0	0	0	0,4
23250000	GOIATINS	08/06/2017 11:30	0	0	0	0	0	0,8
23700000	DESCARRETO	08/06/2017 11:15	0	0	0,2	0,4	0,4	0,4
26710000	BARREIRA DO PEQUI	08/06/2017 11:15	0	0	0	0	0	0
26730000	PROJETO RIO FORMOSO	08/06/2017 11:30	0	0	0	0	0	0
26798000	RIO FORMOSO	08/06/2017 11:30	0	0	0	0	0	0
26800000	BARREIRA DA CRUZ	08/06/2017 11:30	0	0	0	0	0	3,8
27110000	RIO DO COCO	08/06/2017 11:30	0	0	0	0	0	3
27500000	CONCEIÇÃO DO ARAGUAIA	08/06/2017 11:15	0	0	0	0	0	0,2
28200000	PONTE RIO LONTRA	08/06/2017 11:30	0	0	0	0	0	0,4
28280000	ARAGUANÃ	08/06/2017 11:30	0	0	0	0	0	0
28300000	XAMBIOÁ	08/06/2017 11:15	0	0	0	0	0	0
28850000	ARAGUATINS	08/06/2017 11:30	0	0	0	0	0	0
27320000	ARAGUACEMA (CHACARA ARAGUAIA)	08/06/2017 11:30	0	0	0	0	0	0,2

SITUAÇÃO DA CHUVA

- Sem Informação Atualizada
- Sem chuva
- Com chuva

INFORMAÇÕES ÚTEIS

- * A chuva é medida em mm, o nível em cm e vazão em m³/s.
- * As informações com chuva e sem chuva se referem à última hora transmitida.
- * O prazo para considerar a informação atualizada é de 96 horas.

**ÚLTIMOS DADOS - 96h****NÍVEL (cm)**

ódigo	Estação	Data e Hora	Último	4h	8h	12h	24h	96h
21891000	BARRA DE PALMAS	08/06/2017 12:00	318	319	318	315	311	308
22160000	GURUPI							
22220000	PORTO JERÔNIMO - FAZ, PIRACICABA	08/06/2017 11:30	186	110	108	116	177	170
22670000	RIO NOVO							
22680000	JATOBÁ (FAZENDA BOA NOVA)	08/06/2017 11:30	286	285	285	285	286	289
22741000	RIO BALSAS	08/06/2017 11:30	231	231	231	230	231	233
22900000	PORTO REAL	08/06/2017 11:30	58	58	59	59	61	65
23100000	TUPIRATINS	08/06/2017 11:30	110	111	112	115	123	124
23250000	GOIATINS	08/06/2017 11:30	113	113	114	114	118	117
23700000	DESCARRETO	08/06/2017 12:15	94	94	89	83	84	76
26710000	BARREIRA DO PEQUI							
26730000	PROJETO RIO FORMOSO	08/06/2017 11:30	215	216	217	218	219	228
26798000	RIO FORMOSO	08/06/2017 11:30	334	336	337	338	340	359
26800000	BARREIRA DA CRUZ	08/06/2017 11:30	130	131	132	133	136	133
27110000	RIO DO COCO	08/06/2017 11:30	133	134	134	135	136	145
27320000	ARAGUACEMA (CHACARA ARAGUAIA)							
27500000	CONCEIÇÃO DO ARAGUAIA	08/06/2017 11:15	337	338	338	339	340	350
28200000	PONTE RIO LONTRA	08/06/2017 11:30	193	194	196	197	202	197
28280000	ARAGUANÃ	08/06/2017 12:30	207	208	209	209	210	188
28300000	XAMBIOÁ	08/06/2017 12:15	330	330	330	330	331	338
28850000	ARAGUATINS	08/06/2017 11:30	339	340	339	341	340	349

SITUAÇÃO DO NÍVEL

Sem Informação Atualizada
Sem dado de referência
Abaixo da cota com permanência de 95%
Nível normal (entre 5% e 95%)
Acima da cota com permanência de 5%
Acima da Cota de Alerta
Rio Cortado (-999,1)
Rio Seco (-999,2)
Sem Régua (-999,3)

INFORMAÇÕES ÚTEIS

- * A chuva é medida em mm, o nível em cm e vazão em m³/s.
- * A situação hidrológica se refere à última hora transmitida.
- * O prazo para considerar a informação atualizada é de 96 horas.

ÚLTIMOS DADOS - 96h**VAZÃO (m³/s)**

Código	Estação	Data e Hora	Último	4h	8h	12h	24h	96h
21891000	BARRA DE PALMAS							
22160000	GURUPI							
22220000	PORTO JERÔNIMO - FAZ, PIRACICABA	08/06/2017 11:30	39,21				27,25	18,56
22670000	RIO NOVO							
22680000	JATOBÁ (FAZENDA BOA NOVA)	08/06/2017 11:30	130,11	128,24	128,24	128,24	130,11	135,76
22741000	RIO BALSAS							
22900000	PORTO REAL	08/06/2017 11:30	291,24	291,24	293,5	293,5	298,03	307,11
23100000	TUPIRATINS	08/06/2017 11:30	1108,72	1114,57	1120,44	1138,1	1185,72	1191,73
23250000	GOIATINS	08/06/2017 11:30	85,91	85,91	87	87	91,36	90,27
23700000	DESCARRETO	08/06/2017 12:15	1446,14	1446,14	1326,44	1188,56	1211,1	
26710000	BARREIRA DO PEQUI							
26730000	PROJETO RIO FORMOSO	08/06/2017 11:30	5,83	5,92	6,02	6,12	6,22	7,16
26798000	RIO FORMOSO							
26800000	BARREIRA DA CRUZ	08/06/2017 11:30	63,17	64,53	65,9	67,29	71,51	67,29
27110000	RIO DO COCO							
27320000	ARAGUACEMA (CHACARA ARAGUAIA)							
27500000	CONCEIÇÃO DO ARAGUAIA	08/06/2017 12:15	2174,24	2188,17	2188,17	2202,12	2216,12	2357,95
28200000	PONTE RIO LONTRA	08/06/2017 11:30	14,95	15,09	15,37	15,51	16,21	15,51
28280000	ARAGUANÃ							
28300000	XAMBIOÁ	08/06/2017 12:15	2502,78	2502,78	2502,78	2502,78	2521,32	2654,17
28850000	ARAGUATINS	08/06/2017 11:30	2383,79	2402,62	2383,79	2421,46	2402,62	2573,21

SITUAÇÃO DA VAZÃO

Sem Informação Atualizada
Sem dado de referência
Abaixo da vazão com permanência 95%
Vazão normal (entre 5% e 95%)
Acima da vazão com permanência de 5%

INFORMAÇÕES ÚTEIS

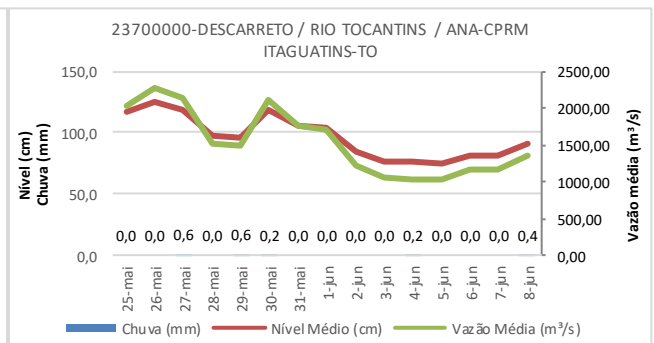
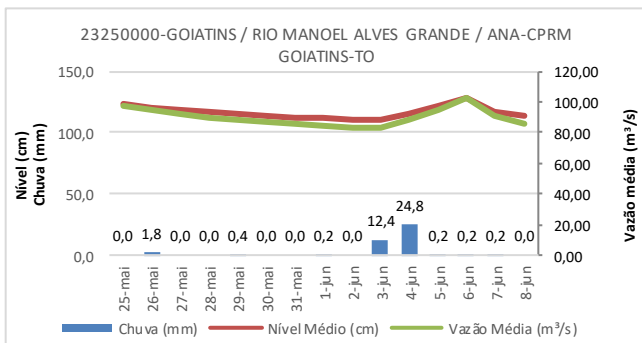
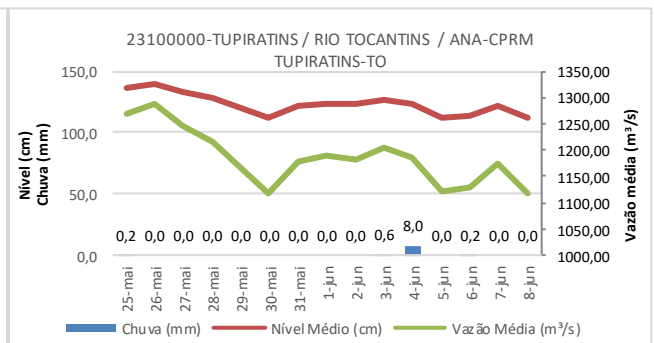
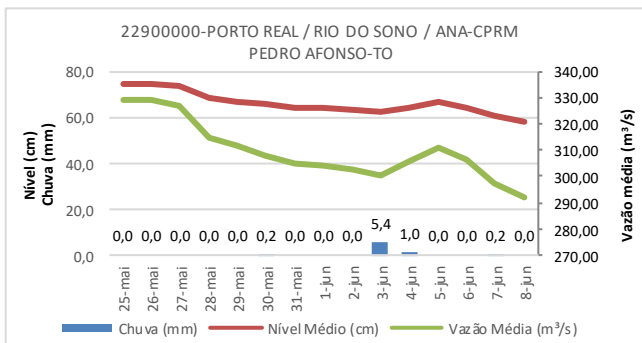
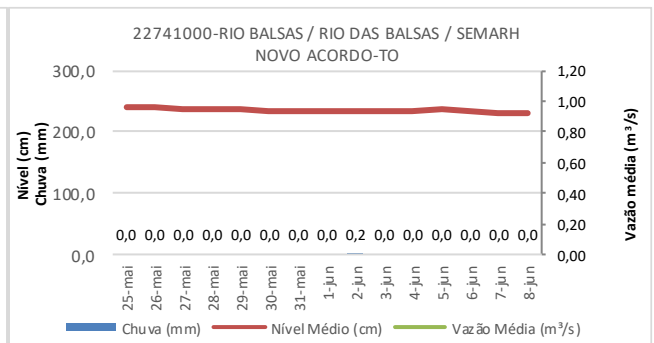
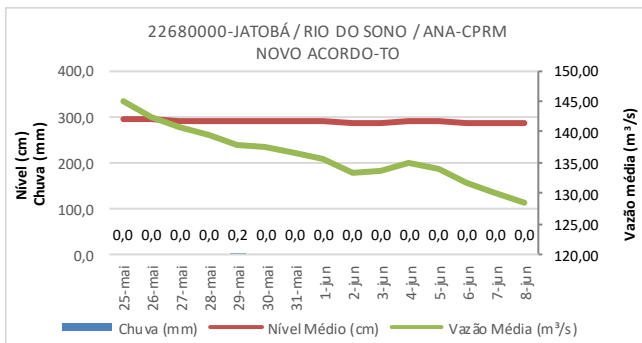
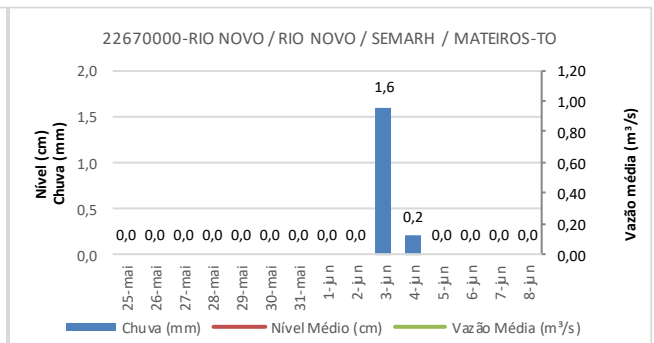
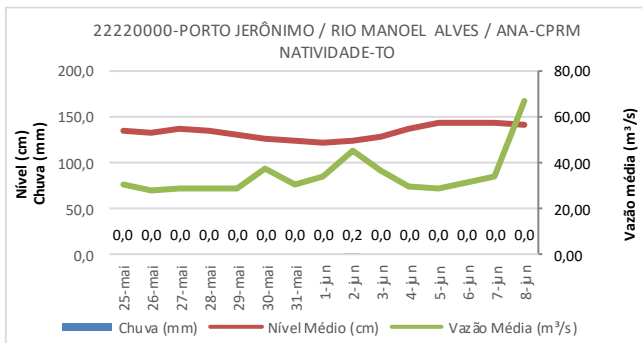
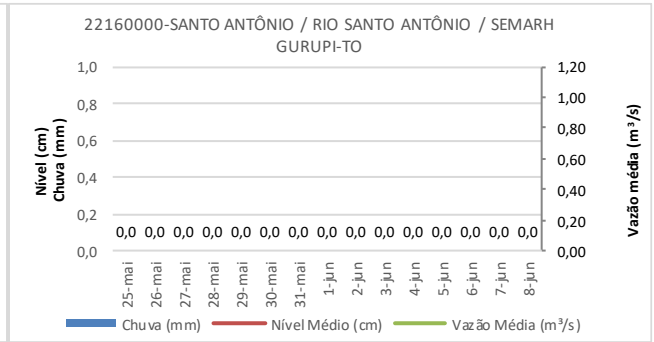
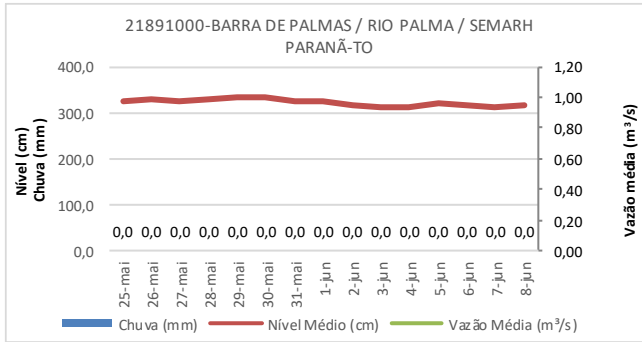
- * A chuva é medida em mm, o nível em cm e vazão em m³/s.
- * A situação hidrológica se refere à última hora transmitida.
- * O prazo para considerar a informação atualizada é de 96 horas.

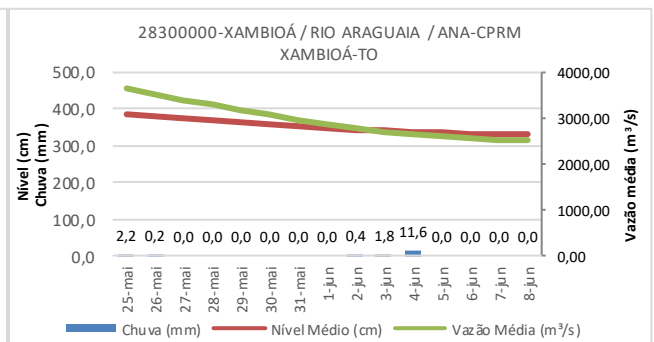
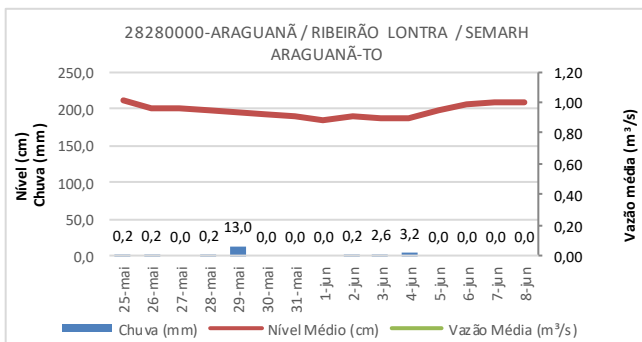
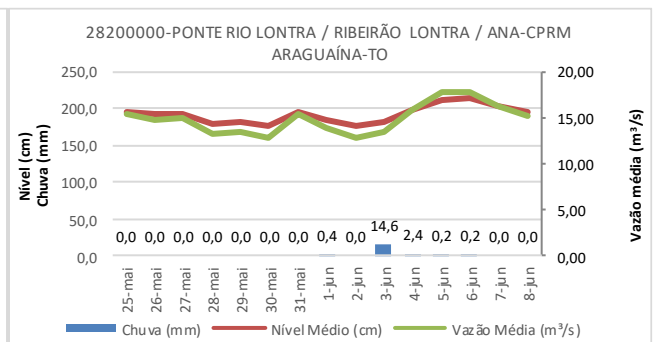
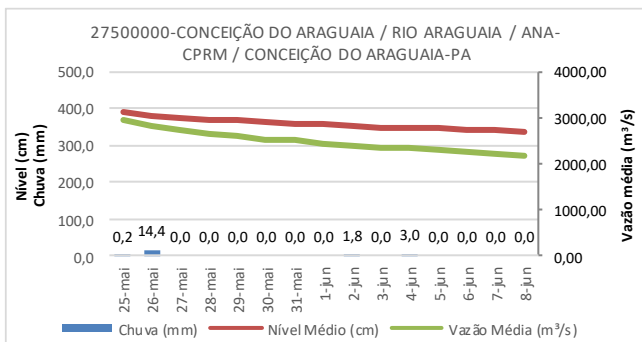
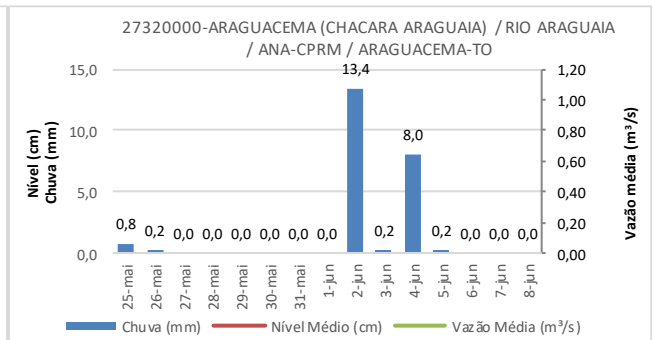
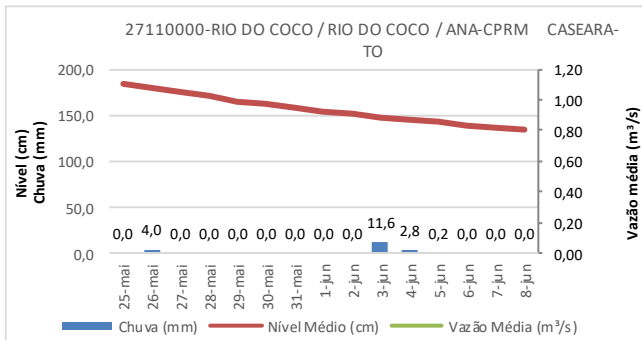
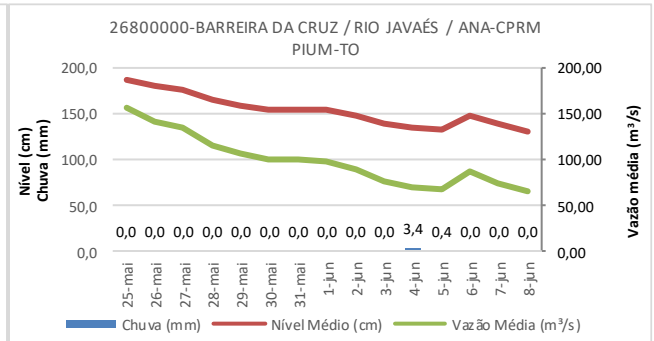
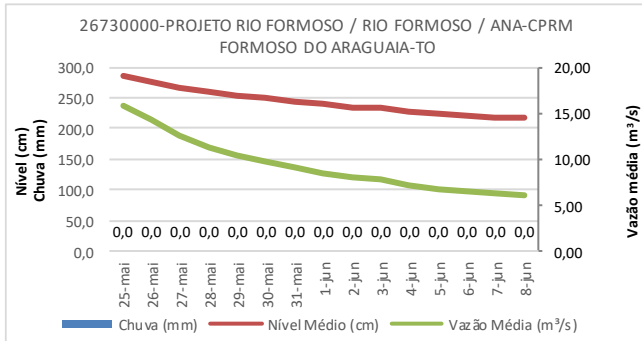
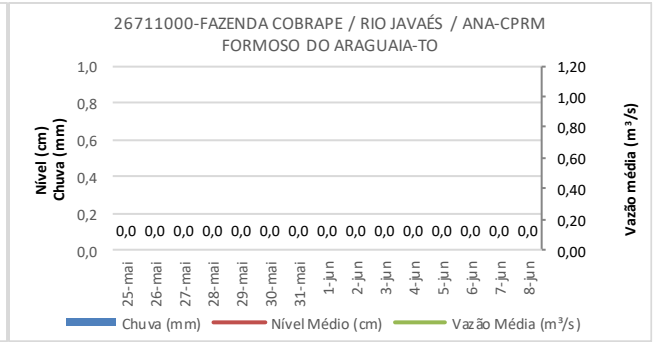
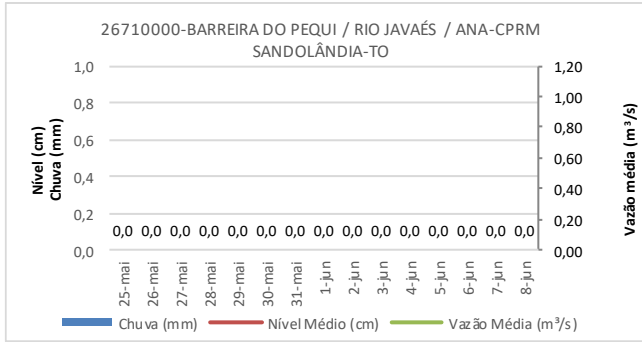
Fonte: Agência Nacional de Águas – ANA, disponível em <http://mapas-hidro.ana.gov.br>

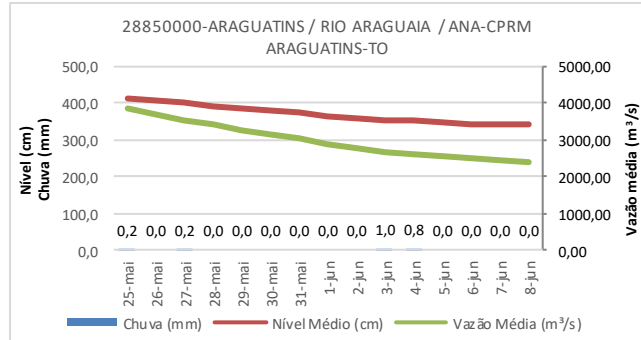
AVISOS



15 DIAS







Fonte: Agência Nacional de Águas – ANA, disponível em www.gestorpcd.ana.gov.br

AVISOS

LORENZO RIGO HOLSBACH
Gerente de Hidrometeorologia

ALDO ARAÚJO DE AZEVEDO
Diretor de Recursos Hídricos