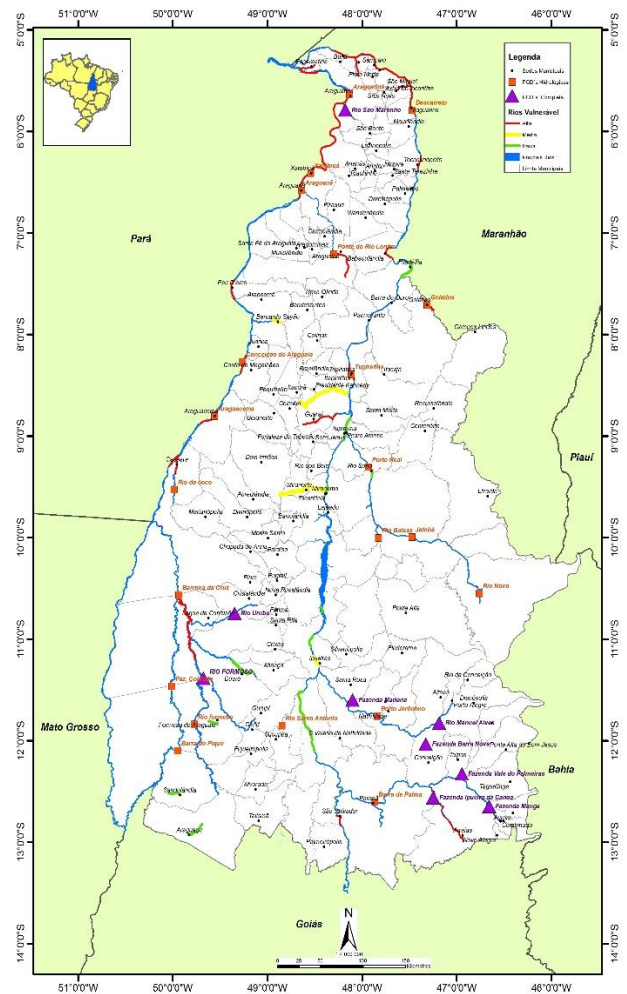




MONITORAMENTO HIDROMETEOROLÓGICO

As Plataformas de Coleta de Dados – PCD's, produzem e transmitem dados de chuvas, nível dos rios e vazão, em tempo real, via satélite até os servidores da Agência Nacional de Águas – ANA, sendo disponibilizados via web e processados pelos técnicos da Sala de Situação.

Estações Hidrometeorológicas no Estado



ÚLTIMOS DADOS - 96h

CHUVA (mm)

Código	Estação	Data e Hora	Último	4h	8h	12h	24h	96h
21891000	BARRA DE PALMAS	09/06/2017 12:00	0	0	0	0	0	0
22160000	GURUPI	09/06/2017 11:30	0	0	0	0	0	0
22220000	PORTO JERÔNIMO - FAZ, PIRACICABA	09/06/2017 11:30	0	0	0	0	0	0
22670000	RIO NOVO	09/06/2017 11:30	0	0	0	0	0	0
22680000	JATOBÁ (FAZENDA BOA NOVA)	09/06/2017 11:30	0	0	0	0	0	0
22741000	RIO BALSAS	09/06/2017 11:30	0	0,2	0,2	0,2	0,2	0,2
22900000	PORTO REAL	09/06/2017 11:30	0	0	0	0	0	0,2
23100000	TUPIRATINS	09/06/2017 11:30	0	0	0	0	0	0,2
23250000	GOIATINS	09/06/2017 11:30	0	0,2	0,2	0,2	0,2	0,6
23700000	DESCARRETO	09/06/2017 11:15	0	0	0	0	0	0,4
26710000	BARREIRA DO PEQUI	09/06/2017 11:15	0	0	0	0	0	0
26730000	PROJETO RIO FORMOSO	09/06/2017 11:30	0	0	0	0	0	0
26798000	RIO FORMOSO	09/06/2017 11:30	0	0	0	0	0	0
26800000	BARREIRA DA CRUZ	09/06/2017 11:30	0	0	0	0	0	0
27110000	RIO DO COCO	09/06/2017 11:30	0	0	0	0	0	0,2
27320000	ARAGUACEMA (CHACARA ARAGUAIA)	09/06/2017 11:30	0	0	0	0	0	0
27500000	CONCEIÇÃO DO ARAGUAIA	09/06/2017 11:15	0	0	0	0	0	0
28200000	PONTE RIO LONTRA	09/06/2017 11:30	0	0	0	0	0	0,2
28280000	ARAGUANÃ	09/06/2017 11:30	0	0	0	0	0	0
28300000	XAMBIOÁ	09/06/2017 11:15	0	0	0	0	0	0
28850000	ARAGUATINS	09/06/2017 11:30	0	0	0	0	0	0

SITUAÇÃO DA CHUVA

- Sem Informação Atualizada
- Sem chuva
- Com chuva

INFORMAÇÕES ÚTEIS

- * A chuva é medida em mm, o nível em cm e vazão em m³/s.
- * As informações com chuva e sem chuva se referem à última hora transmitida.
- * O prazo para considerar a informação atualizada é de 96 horas.



ÚLTIMOS DADOS - 96h

NÍVEL (cm)

Código	Estação	Data e Hora	Último	4h	8h	12h	24h	96h
21891000	BARRA DE PALMAS	09/06/2017 12:00	318	314	317	319	318	324
22160000	GURUPI							
22220000	PORTO JERÔNIMO - FAZ, PIRACICABA	09/06/2017 11:30	192	109	113	124	186	171
22670000	RIO NOVO							
22680000	JATOBÁ (FAZENDA BOA NOVA)	09/06/2017 11:30	285	285	285	285	286	288
22741000	RIO BALSAS	09/06/2017 11:30	151	150	150	150	231	236
22900000	PORTO REAL	09/06/2017 11:30	57	57	57	57	58	67
23100000	TUPIRATINS	09/06/2017 11:30	105	106	105	106	110	118
23250000	GOIATINS	09/06/2017 11:30	111	111	111	111	113	120
23700000	DESCARRETO	09/06/2017 11:15	103	104	97	88	94	75
26710000	BARREIRA DO PEQUI							
26730000	PROJETO RIO FORMOSO	09/06/2017 11:30	214	214	215	216	215	224
26798000	RIO FORMOSO	09/06/2017 11:30	329	331	332	332	334	355
26800000	BARREIRA DA CRUZ	09/06/2017 11:30	129	126	129	130	130	133
27110000	RIO DO COCO	09/06/2017 11:30	131	131	131	132	133	142
27320000	ARAGUACEMA (CHACARA ARAGUAIA)							
27500000	CONCEIÇÃO DO ARAGUAIA	09/06/2017 11:15	336	336	336	336	337	346
28200000	PONTE RIO LONTRA	09/06/2017 11:30	187	188	189	190	193	213
28280000	ARAGUANÃ	09/06/2017 11:30	200	201	202	204	207	199
28300000	XAMBIOÁ	09/06/2017 11:15	328	328	328	329	330	335
28850000	ARAGUATINS	09/06/2017 11:30	337	338	337	339	339	346

SITUAÇÃO DO NÍVEL

Sem Informação Atualizada
Sem dado de referência
Abaixo da cota com permanência de 95%
Nível normal (entre 5% e 95%)
Acima da cota com permanência de 5%
Acima da Cota de Alerta
Rio Cortado (-999,1)
Rio Seco (-999,2)
Sem Régua (-999,3)

INFORMAÇÕES ÚTEIS

- * A chuva é medida em mm, o nível em cm e vazão em m³/s.
- * A situação hidrológica se refere à última hora transmitida.
- * O prazo para considerar a informação atualizada é de 96 horas.

ÚLTIMOS DADOS - 96h

VAZÃO (m³/s)

Código	Estação	Data e Hora	Último	4h	8h	12h	24h	96h
21891000	BARRA DE PALMAS							
22160000	GURUPI							
22220000	PORTO JERÔNIMO - FAZ, PIRACICABA	09/06/2017 11:30	47,59				39,21	19,77
22670000	RIO NOVO							
22680000	JATOBÁ (FAZENDA BOA NOVA)	09/06/2017 11:30	128,24	128,24	128,24	128,24	130,11	133,86
22741000	RIO BALSAS							
22900000	PORTO REAL	09/06/2017 11:30	288,99	288,99	288,99	288,99	291,24	311,67
23100000	TUPIRATINS	09/06/2017 11:30	1079,65	1085,44	1079,65	1085,44	1108,72	1155,87
23250000	GOIATINS	09/06/2017 11:30	83,73	83,73	83,73	83,73	85,91	93,55
23700000	DESCARRETO	09/06/2017 11:15	1672,39	1698,37	1520,03	1303,02	1446,14	1014,66
26710000	BARREIRA DO PEQUI							
26730000	PROJETO RIO FORMOSO	09/06/2017 11:30	5,73	5,73	5,83	5,92	5,83	6,73
26798000	RIO FORMOSO							
26800000	BARREIRA DA CRUZ	09/06/2017 11:30	61,81	57,82	61,81	63,17	63,17	67,29
27110000	RIO DO COCO							
27320000	ARAGUACEMA (CHACARA ARAGUAIA)							
27500000	CONCEIÇÃO DO ARAGUAIA	09/06/2017 11:15	2160,35	2160,35	2160,35	2160,35	2174,24	2300,8
28200000	PONTE RIO LONTRA	09/06/2017 11:30	14,13	14,27	14,4	14,54	14,95	17,81
28280000	ARAGUANÃ							
28300000	XAMBIOÁ	09/06/2017 11:15	2466,03	2466,03	2466,03	2484,35	2502,78	2596,57
28850000	ARAGUATINS	09/06/2017 11:30	2346,23	2365	2346,23	2383,79	2383,79	2516,11

SITUAÇÃO DA VAZÃO

Sem Informação Atualizada
Sem dado de referência
Abaixo da vazão com permanência 95%
Vazão normal (entre 5% e 95%)
Acima da vazão com permanência de 5%

INFORMAÇÕES ÚTEIS

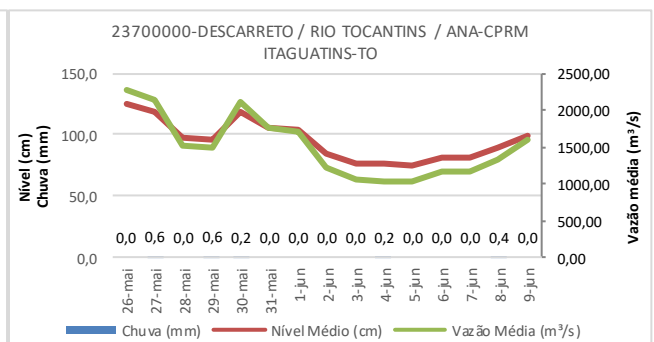
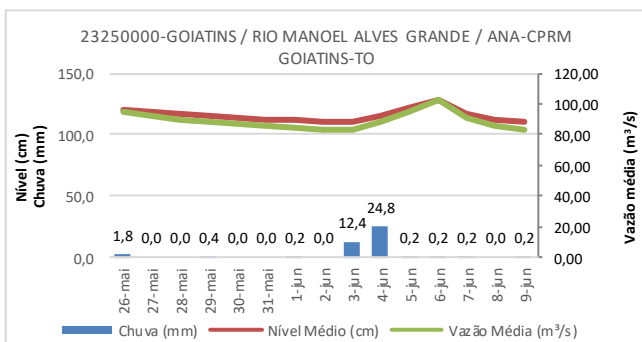
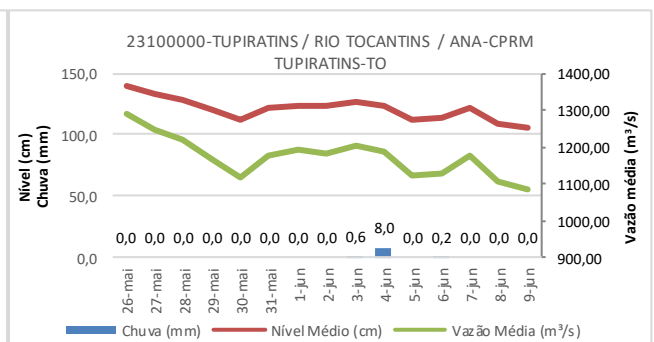
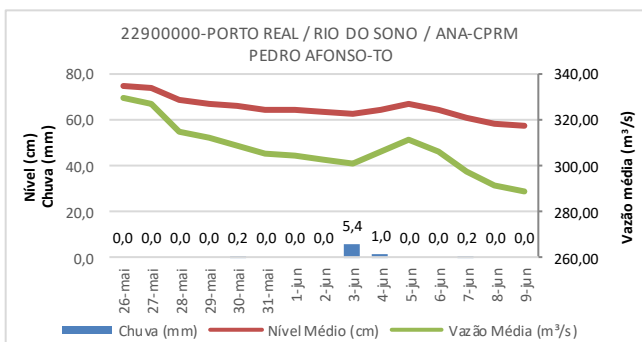
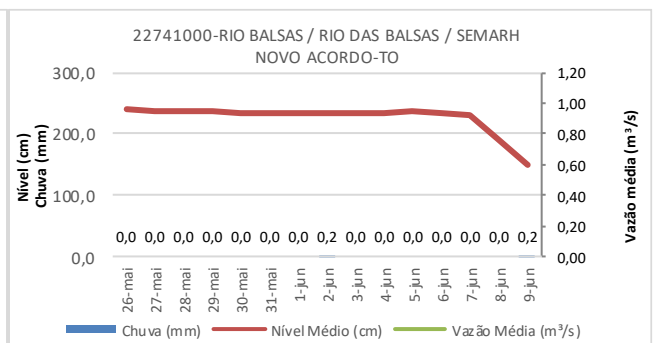
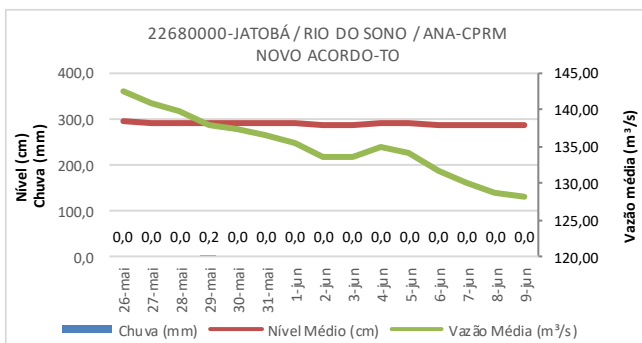
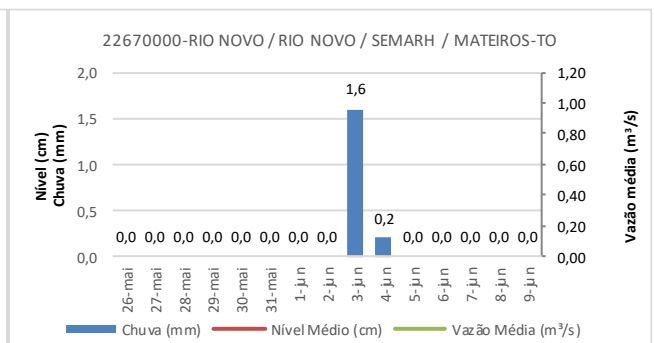
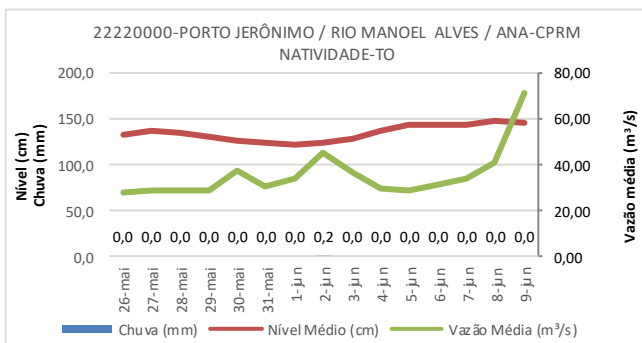
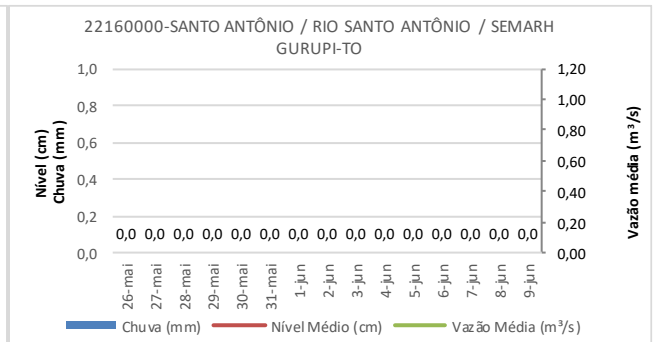
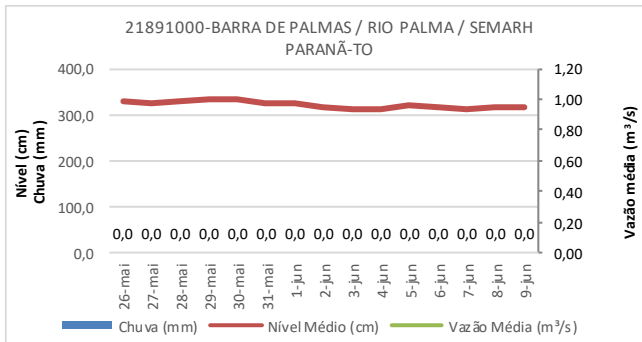
- * A chuva é medida em mm, o nível em cm e vazão em m³/s.
- * A situação hidrológica se refere à última hora transmitida.
- * O prazo para considerar a informação atualizada é de 96 horas.

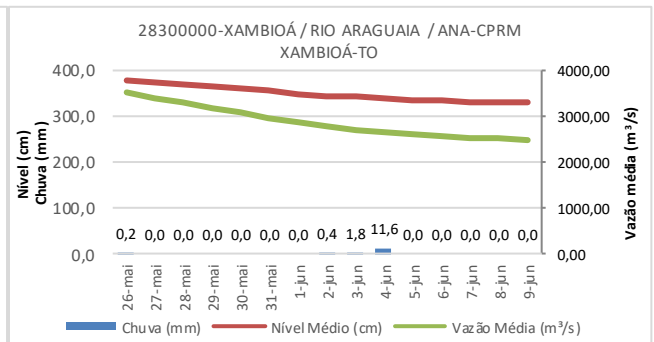
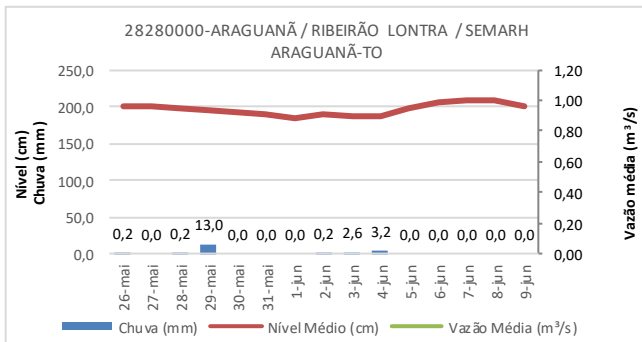
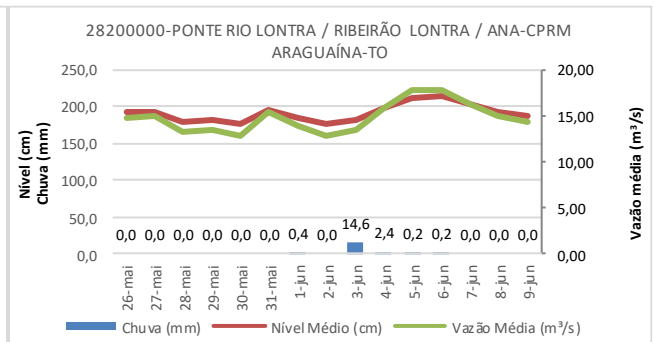
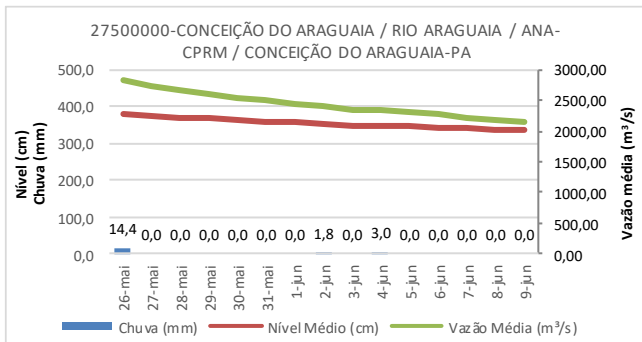
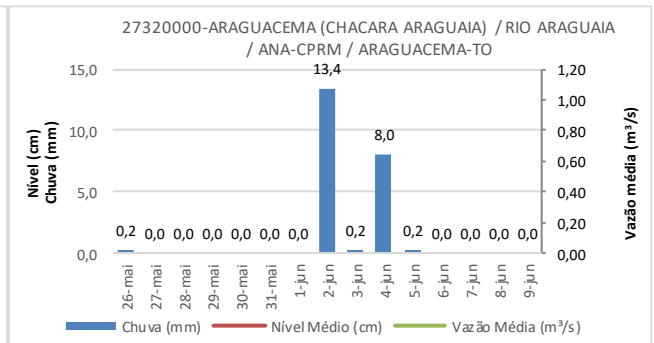
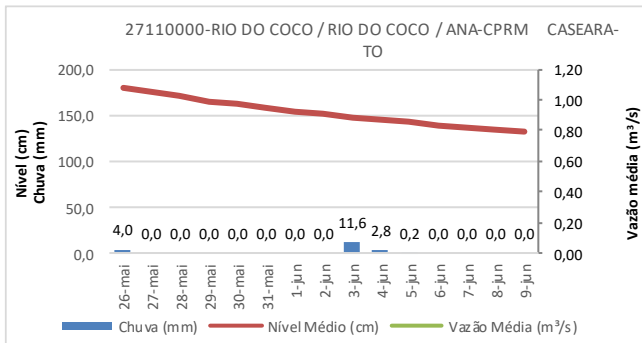
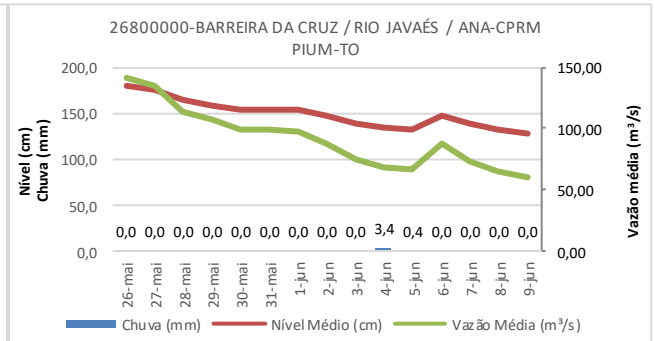
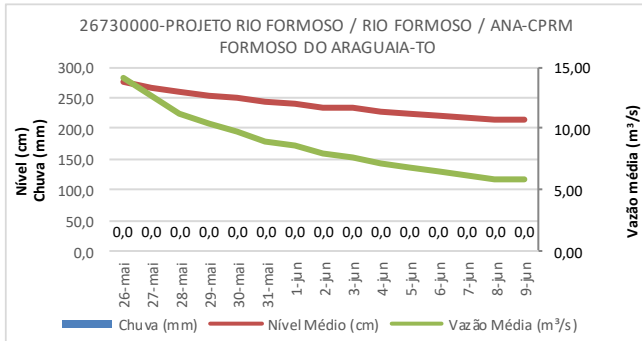
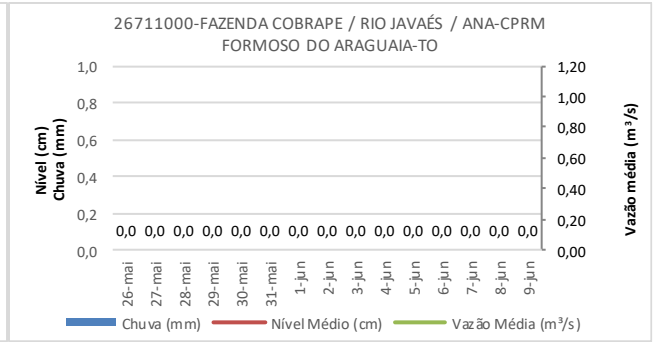
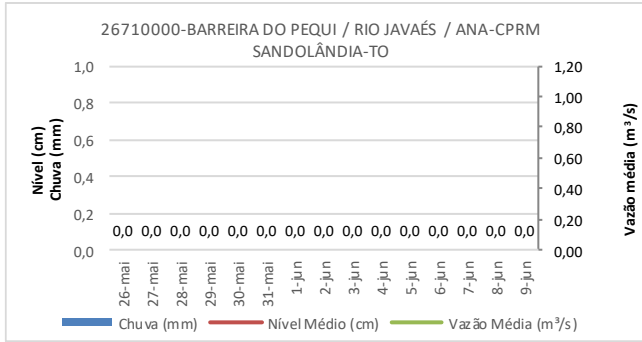
Fonte: Agência Nacional de Águas – ANA, disponível em <http://mapas-hidro.ana.gov.br>

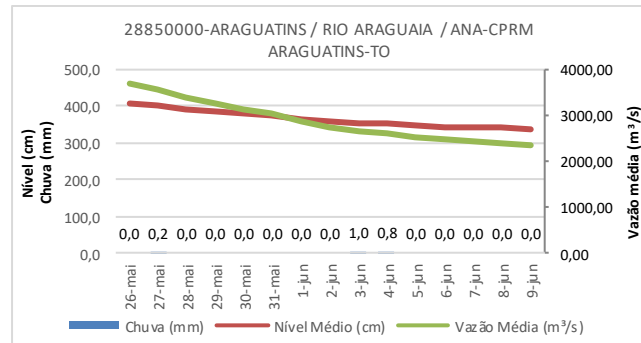
AVISOS



15 DIAS







Fonte: Agência Nacional de Águas – ANA, disponível em www.gestorpcd.ana.gov.br

AVISOS

LORENZO RIGO HOLSBACH
Gerente de Hidrometeorologia

ALDO ARAÚJO DE AZEVEDO
Diretor de Recursos Hídricos