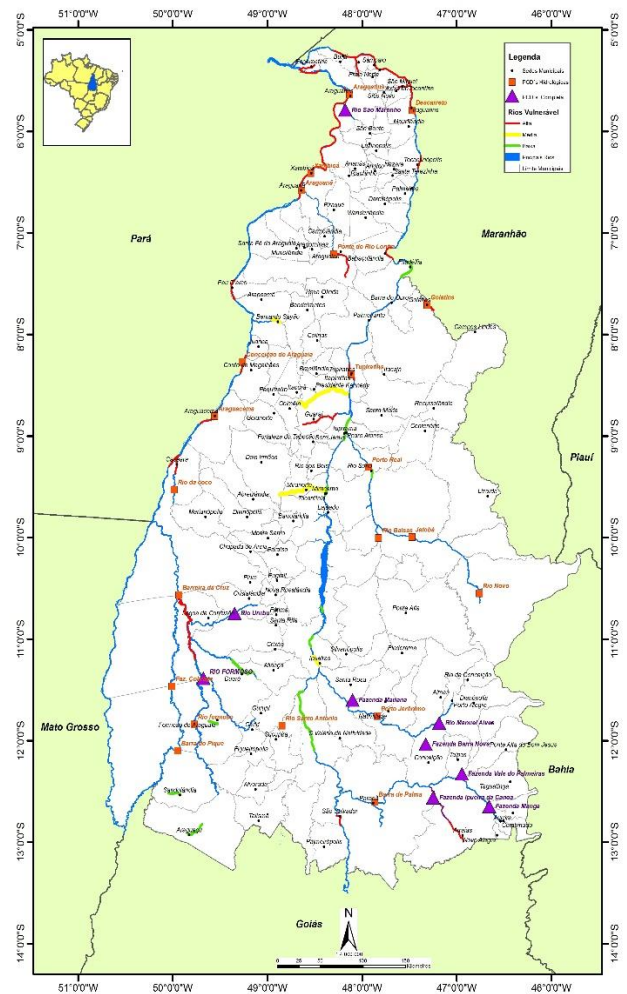




MONITORAMENTO HIDROMETEOROLÓGICO

As Plataformas de Coleta de Dados – PCD's, produzem e transmitem dados de chuvas, nível dos rios e vazão, em tempo real, via satélite até os servidores da Agência Nacional de Águas – ANA, sendo disponibilizados via web e processados pelos técnicos da Sala de Situação.

Estações Hidrometeorológicas no Estado



ÚLTIMOS DADOS - 96h

CHUVA (mm)

Código	Estação	Data e Hora	Último	4h	8h	12h	24h	96h
21891000	BARRA DE PALMAS	12/06/2017 12:00	0	0	0	0	0	0
22160000	GURUPI	12/06/2017 11:30	0	0	0	0	0	0
22220000	PORTO JERÔNIMO - FAZ, PIRACICABA	12/06/2017 11:30	0	0	0	0	0	0
22670000	RIO NOVO	12/06/2017 11:30	0	0	0	0	0	0
22680000	JATOBÁ (FAZENDA BOA NOVA)	12/06/2017 11:30	0	0	0	0	0	0
22741000	RIO BALSAS	12/06/2017 11:30	0	0	0	0	0	0,2
22900000	PORTO REAL	12/06/2017 11:30	0	0	0	0	0	0
23100000	TUPIRATINS	12/06/2017 11:30	0	0	0	0	0	0
23250000	GOIATINS	12/06/2017 11:30	0	0	0	0	0	0,2
23700000	DESCARRETO	12/06/2017 11:15	0	0	0,2	4	14,4	14,4
26710000	BARREIRA DO PEQUI	12/06/2017 11:15	0	0	0	0	0	0
26730000	PROJETO RIO FORMOSO	12/06/2017 11:30	0	0	0	0	0	0
26798000	RIO FORMOSO	12/06/2017 11:30	0	0	0	0	0	0
26800000	BARREIRA DA CRUZ	12/06/2017 11:30	0	0	0	0	0	0
27110000	RIO DO COCO	12/06/2017 11:30	0	0	0	0	0	0
27320000	ARAGUACEMA (CHACARA ARAGUAIA)	12/06/2017 11:30	0	0	0	0	0	0
27500000	CONCEIÇÃO DO ARAGUAIA	12/06/2017 11:15	0	0	0	0	0	0
28200000	PONTE RIO LONTRA	12/06/2017 11:30	0	0	0	0	0	0
28280000	ARAGUANÃ	12/06/2017 11:30	0	0	0	0	1,4	1,4
28300000	XAMBIOÁ	12/06/2017 12:15	0	0	0	0	0,4	0,4
28850000	ARAGUATINS	12/06/2017 11:30	0	0	0	0	0	0

SITUAÇÃO DA CHUVA

- Sem Informação Atualizada
- Sem chuva
- Com chuva

INFORMAÇÕES ÚTEIS

- * A chuva é medida em mm, o nível em cm e vazão em m³/s.
- * As informações com chuva e sem chuva se referem à última hora transmitida.
- * O prazo para considerar a informação atualizada é de 96 horas.



ÚLTIMOS DADOS - 96h

NÍVEL (cm)

Código	Estação	Data e Hora	Último	4h	8h	12h	24h	96h
21891000	BARRA DE PALMAS	12/06/2017 12:00	307	308	309	313	311	318
22160000	GURUPI							
22220000	PORTO JERÔNIMO - FAZ, PIRACICABA	12/06/2017 11:30	180	104	106	115	181	186
22670000	RIO NOVO							
22680000	JATOBÁ (FAZENDA BOA NOVA)	12/06/2017 11:30	284	284	284	284	285	286
22741000	RIO BALSAS	12/06/2017 11:30	148	147	147	147	147	231
22900000	PORTO REAL	12/06/2017 11:30	51	51	51	52	55	58
23100000	TUPIRATINS	12/06/2017 11:30	102	102	102	101	100	110
23250000	GOIATINS	12/06/2017 11:30	108	108	108	108	108	113
23700000	DESCARRETO	12/06/2017 11:15	82	75	74	78	95	94
26710000	BARREIRA DO PEQUI							
26730000	PROJETO RIO FORMOSO	12/06/2017 11:30	206	206	207	208	209	215
26798000	RIO FORMOSO	12/06/2017 11:30	314	315	315	316	318	334
26800000	BARREIRA DA CRUZ	12/06/2017 11:30	117	117	116	118	121	130
27110000	RIO DO COCO	12/06/2017 11:30	122	122	122	123	125	133
27320000	ARAGUACEMA (CHACARA ARAGUAIA)							
27500000	CONCEIÇÃO DO ARAGUAIA	12/06/2017 11:15	325	325	325	326	328	337
28200000	PONTE RIO LONTRA	12/06/2017 11:30	178	178	179	179	180	193
28280000	ARAGUANÃ	12/06/2017 11:30	186	187	187	187	186	207
28300000	XAMBIOÁ	12/06/2017 12:15	318	318	319	319	321	330
28850000	ARAGUATINS	12/06/2017 11:30	326	327	328	329	330	339

SITUAÇÃO DO NÍVEL

Sem Informação Atualizada
Sem dado de referência
Abaixo da cota com permanência de 95%
Nível normal (entre 5% e 95%)
Acima da cota com permanência de 5%
Acima da Cota de Alerta
Rio Cortado (-999,1)
Rio Seco (-999,2)
Sem Régua (-999,3)

INFORMAÇÕES ÚTEIS

- * A chuva é medida em mm, o nível em cm e vazão em m³/s.
- * A situação hidrológica se refere à última hora transmitida.
- * O prazo para considerar a informação atualizada é de 96 horas.

ÚLTIMOS DADOS - 96h

VAZÃO (m³/s)

Código	Estação	Data e Hora	Último	4h	8h	12h	24h	96h
21891000	BARRA DE PALMAS							
22160000	GURUPI							
22220000	PORTO JERÔNIMO - FAZ, PIRACICABA	12/06/2017 11:30	31,15				32,47	39,21
22670000	RIO NOVO							
22680000	JATOBÁ (FAZENDA BOA NOVA)	12/06/2017 11:30	126,39	126,39	126,39	126,39	128,24	130,11
22741000	RIO BALSAS							
22900000	PORTO REAL	12/06/2017 11:30	275,52	275,52	275,52	277,76	284,49	291,24
23100000	TUPIRATINS	12/06/2017 11:30	1062,35	1062,35	1062,35	1056,61	1050,88	1108,72
23250000	GOIATINS	12/06/2017 11:30	80,46	80,46	80,46	80,46	80,46	85,91
23700000	DESCARRETO	12/06/2017 11:15	1166,19	1014,66	993,74	1078,52	1470,6	1446,14
26710000	BARREIRA DO PEQUI							
26730000	PROJETO RIO FORMOSO	12/06/2017 11:30	5,02	5,02	5,1	5,19	5,28	5,83
26798000	RIO FORMOSO							
26800000	BARREIRA DA CRUZ	12/06/2017 11:30	46,45	46,45	45,25	47,67	51,39	63,17
27110000	RIO DO COCO							
27320000	ARAGUACEMA (CHACARA ARAGUAIA)							
27500000	CONCEIÇÃO DO ARAGUAIA	12/06/2017 11:15	2009,92	2009,92	2009,92	2023,42	2050,52	2174,24
28200000	PONTE RIO LONTRA	12/06/2017 11:30	12,94	12,94	13,07	13,07	13,2	14,95
28280000	ARAGUANÃ							
28300000	XAMBIOÁ	12/06/2017 12:15	2288,66	2288,66	2305,93	2305,93	2340,77	2502,78
28850000	ARAGUATINS	12/06/2017 11:30	2141,62	2160,08	2178,56	2197,08	2215,63	2383,79

SITUAÇÃO DA VAZÃO

Sem Informação Atualizada
Sem dado de referência
Abaixo da vazão com permanência 95%
Vazão normal (entre 5% e 95%)
Acima da vazão com permanência de 5%

INFORMAÇÕES ÚTEIS

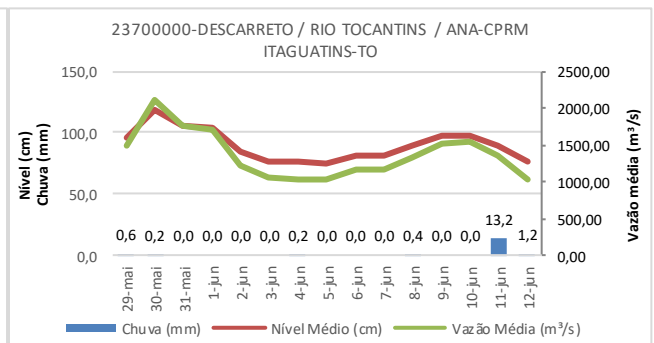
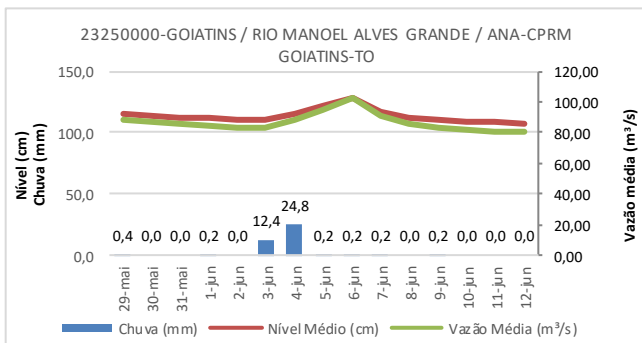
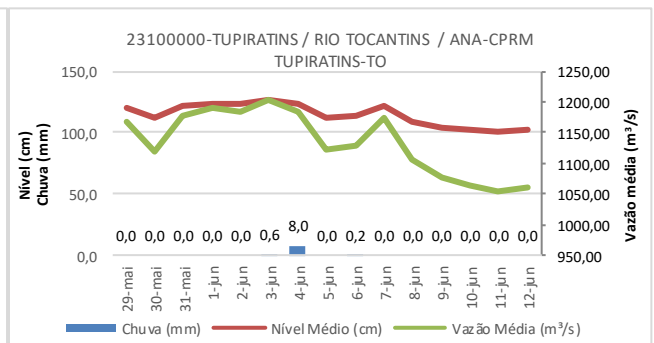
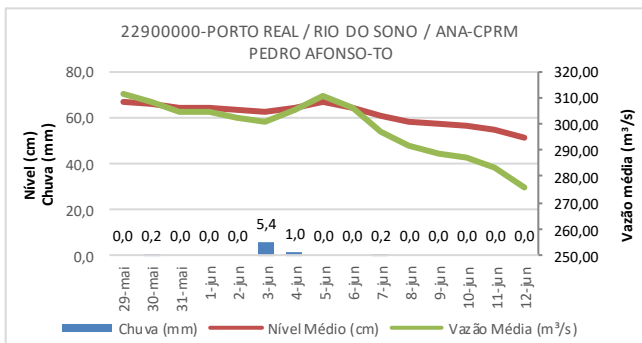
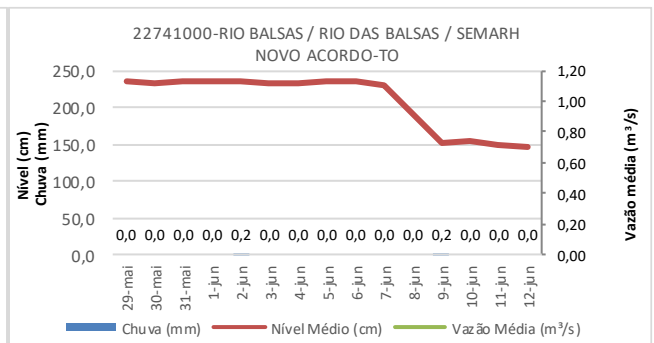
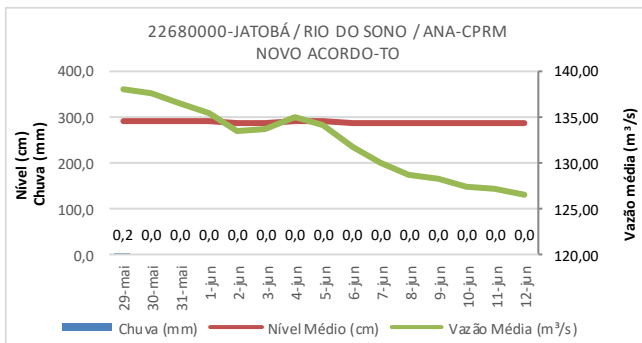
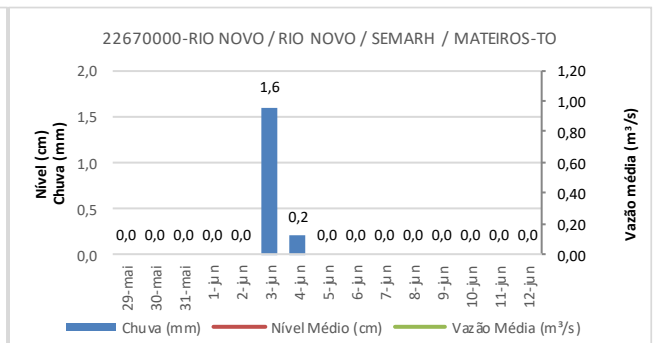
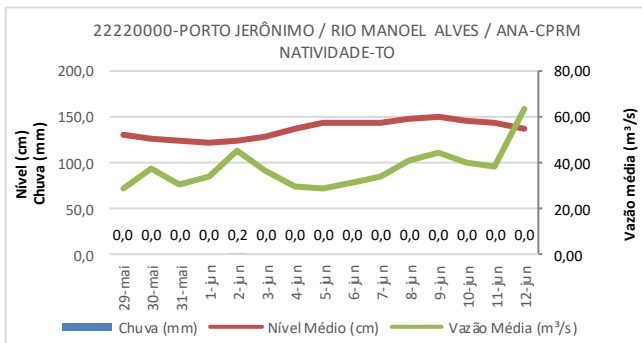
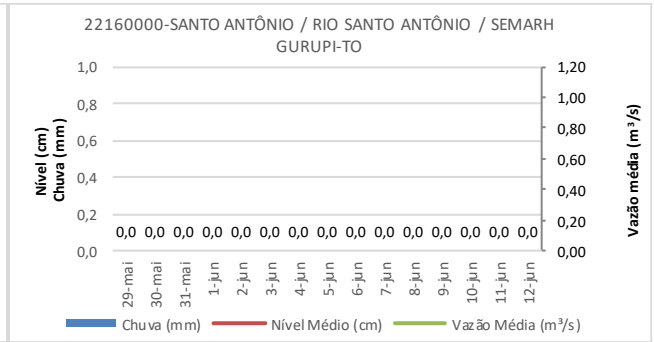
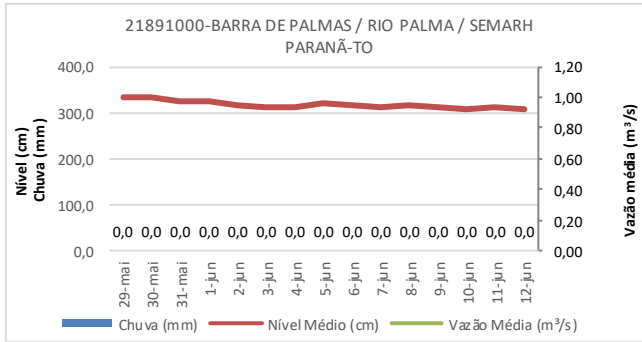
- * A chuva é medida em mm, o nível em cm e vazão em m³/s.
- * A situação hidrológica se refere à última hora transmitida.
- * O prazo para considerar a informação atualizada é de 96 horas.

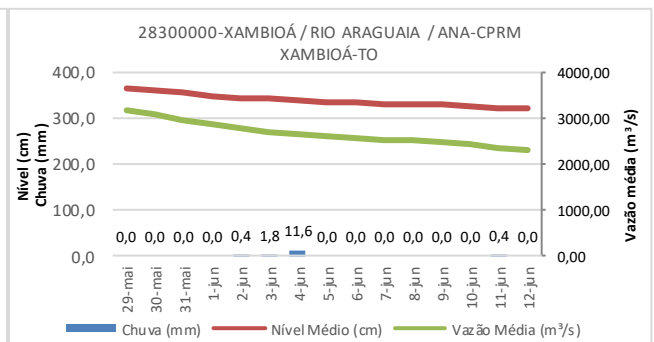
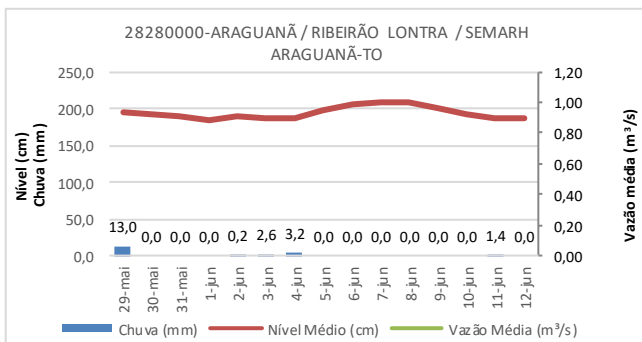
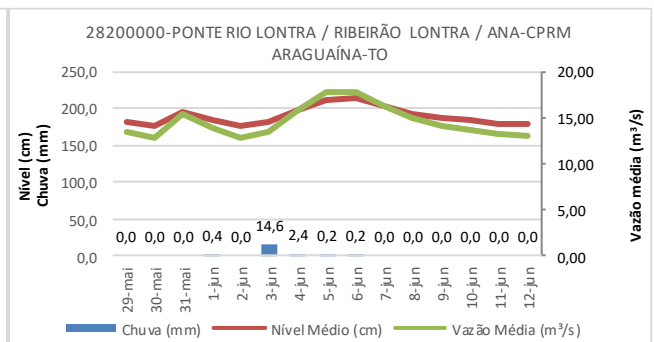
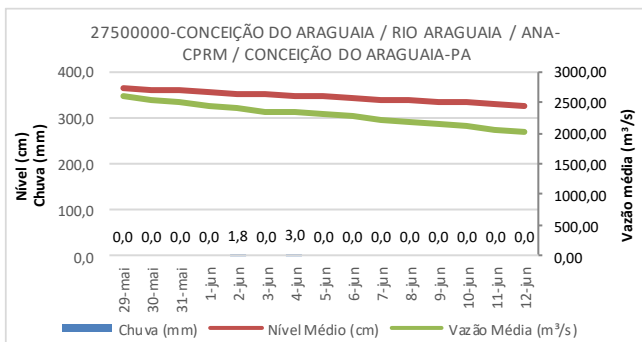
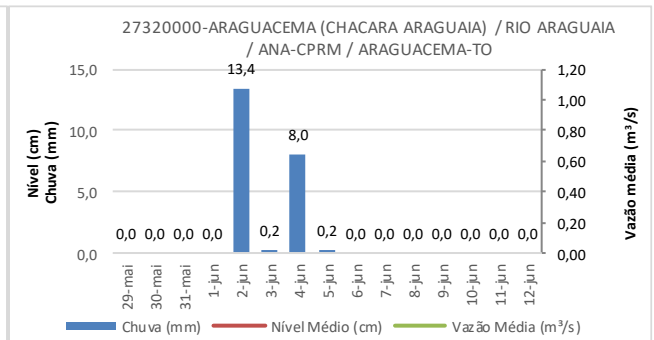
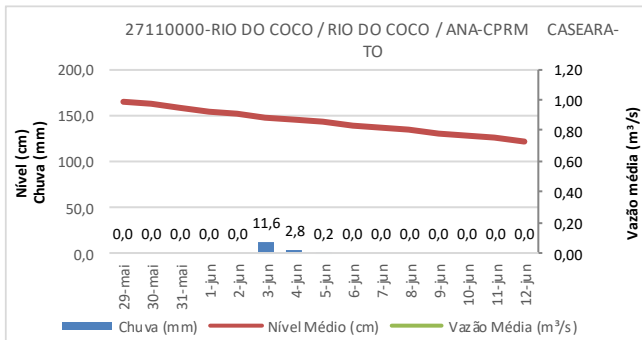
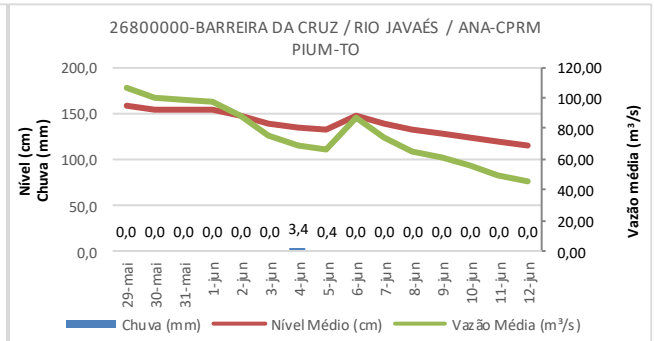
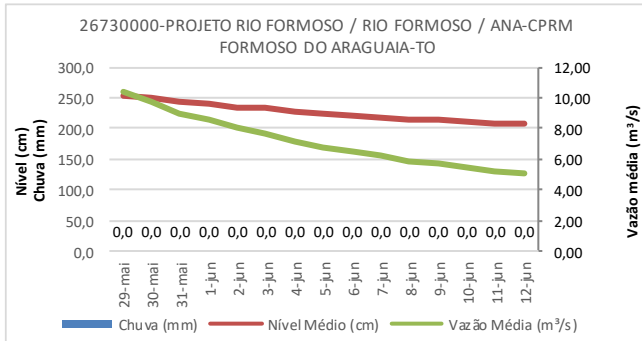
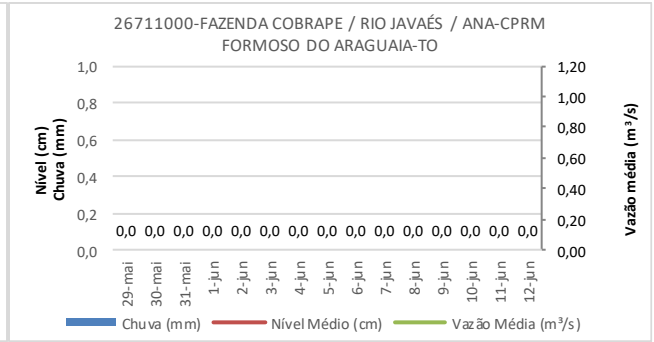
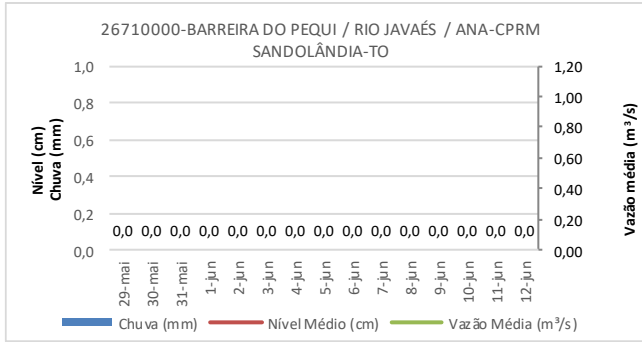
Fonte: Agência Nacional de Águas – ANA, disponível em <http://mapas-hidro.ana.gov.br>

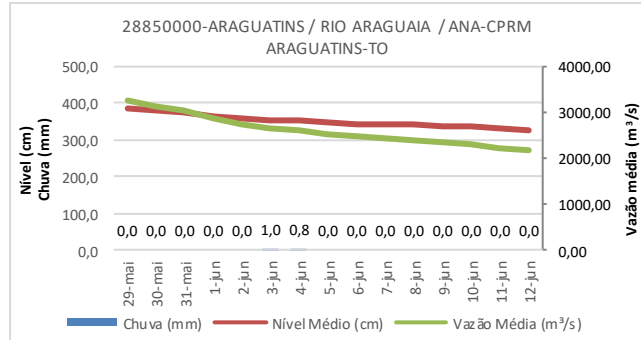
AVISOS



15 DIAS







Fonte: Agência Nacional de Águas – ANA, disponível em www.gestorpcd.ana.gov.br

AVISOS

LORENZO RIGO HOLSBACH
Gerente de Hidrometeorologia

ALDO ARAÚJO DE AZEVEDO
Diretor de Recursos Hídricos