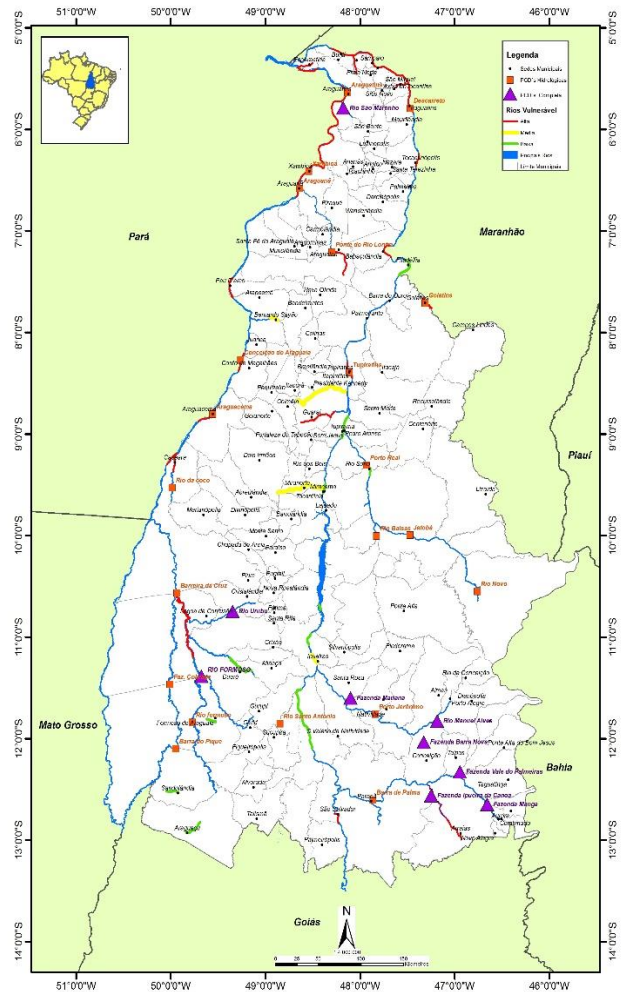




MONITORAMENTO HIDROMETEOROLÓGICO

As Plataformas de Coleta de Dados – PCD's, produzem e transmitem dados de chuvas, nível dos rios e vazão, em tempo real, via satélite até os servidores da Agência Nacional de Águas – ANA, sendo disponibilizados via web e processados pelos técnicos da Sala de Situação.

Estações Hidrometeorológicas no Estado



ÚLTIMOS DADOS - 96h

CHUVA (mm)

Código	Estação	Data e Hora	Último	4h	8h	12h	24h	96h
21891000	BARRA DE PALMAS	13/06/2017 11:00	0	0	0	0	0	0
22160000	GURUPI	13/06/2017 11:30	0	0	0	0	0	0
22220000	PORTO JERÔNIMO - FAZ, PIRACICABA	13/06/2017 11:30	0	0	0	0	0	0
22670000	RIO NOVO	13/06/2017 11:30	0	0	0	0	0	0
22680000	JATOBÁ (FAZENDA BOA NOVA)	13/06/2017 11:30	0	0	0	0	0	0
22741000	RIO BALSAS	13/06/2017 11:30	0	0	0	0	0	0
22900000	PORTO REAL	13/06/2017 11:30	0	0	0	0	0	0
23100000	TUPIRATINS	13/06/2017 11:30	0	0	0	0	0	0
23250000	GOIATINS	13/06/2017 11:30	0	0	0	0	0,4	0,4
23700000	DESCARRETO	13/06/2017 11:15	0	0	0	0	8	22,4
26710000	BARREIRA DO PEQUI	13/06/2017 11:15	0	0	0	0	0	0
26730000	PROJETO RIO FORMOSO	13/06/2017 11:30	0	0	0	0	0	0
26798000	RIO FORMOSO	13/06/2017 11:30	0	0	0	0	0	0
26800000	BARREIRA DA CRUZ	13/06/2017 11:30	0	0	0	0	0	0
27110000	RIO DO COCO	13/06/2017 11:30	0	0	0	0	0	0
27320000	ARAGUACEMA (CHACARA ARAGUAIA)	13/06/2017 11:30	0	0	0	0	0	0
27500000	CONCEIÇÃO DO ARAGUAIA	13/06/2017 11:15	0	0	0	0	0	0
28200000	PONTE RIO LONTRA	13/06/2017 11:30	0	0	0	0	0	0
28280000	ARAGUANÃ	13/06/2017 11:30	0	0	0	0	0	1,4
28300000	XAMBIOÁ	13/06/2017 11:15	0	0	0	0	0	0,4
28850000	ARAGUATINS	13/06/2017 11:30	0	0	0	0	0	0

SITUAÇÃO DA CHUVA

- Sem Informação Atualizada
- Sem chuva
- Com chuva

INFORMAÇÕES ÚTEIS

- * A chuva é medida em mm, o nível em cm e vazão em m³/s.
- * As informações com chuva e sem chuva se referem à última hora transmitida.
- * O prazo para considerar a informação atualizada é de 96 horas.

**ÚLTIMOS DADOS - 96h****NÍVEL (cm)**

ódigo	Estação	Data e Hora	Último	4h	8h	12h	24h	96h
21891000	BARRA DE PALMAS	13/06/2017 11:00	305	302	304	305	309	313
22160000	GURUPI							
22220000	PORTO JERÔNIMO - FAZ, PIRACICABA	13/06/2017 11:30	167	105	107	116	180	192
22670000	RIO NOVO							
22680000	JATOBÁ (FAZENDA BOA NOVA)	13/06/2017 11:30	284	284	285	285	284	285
22741000	RIO BALSAS	13/06/2017 11:30	152	151	152	150	148	151
22900000	PORTO REAL	13/06/2017 11:30	51	51	51	51	51	57
23100000	TUPIRATINS	13/06/2017 11:30	101	101	100	99	102	105
23250000	GOIATINS	13/06/2017 11:30	107	107	107	107	108	111
23700000	DESCARRETO	13/06/2017 11:15	95	95	94	93	82	103
26710000	BARREIRA DO PEQUI							
26730000	PROJETO RIO FORMOSO	13/06/2017 11:30	203	203	205	206	206	214
26798000	RIO FORMOSO	13/06/2017 11:30	311	313	314	315	314	329
26800000	BARREIRA DA CRUZ	13/06/2017 11:30	116	114	114	117	117	129
27110000	RIO DO COCO	13/06/2017 11:30	118	119	120	120	122	131
27320000	ARAGUACEMA (CHACARA ARAGUAIA)							
27500000	CONCEIÇÃO DO ARAGUAIA	13/06/2017 11:15	321	322	322	323	325	336
28200000	PONTE RIO LONTRA	13/06/2017 11:30	177	177	177	177	178	187
28280000	ARAGUANÃ	13/06/2017 11:30	185	185	185	186	186	200
28300000	XAMBIOÁ	13/06/2017 11:15	315	316	316	317	318	328
28850000	ARAGUATINS	13/06/2017 11:30	321	322	323	324	326	337

SITUAÇÃO DO NÍVEL

Sem Informação Atualizada
Sem dado de referência
Abaixo da cota com permanência de 95%
Nível normal (entre 5% e 95%)
Acima da cota com permanência de 5%
Acima da Cota de Alerta
Rio Cortado (-999,1)
Rio Seco (-999,2)
Sem Régua (-999,3)

INFORMAÇÕES ÚTEIS

- * A chuva é medida em mm, o nível em cm e vazão em m³/s.
- * A situação hidrológica se refere à última hora transmitida.
- * O prazo para considerar a informação atualizada é de 96 horas.

ÚLTIMOS DADOS - 96h**VAZÃO (m³/s)**

Código	Estação	Data e Hora	Último	4h	8h	12h	24h	96h
21891000	BARRA DE PALMAS							
22160000	GURUPI							
22220000	PORTO JERÔNIMO - FAZ, PIRACICABA	13/06/2017 11:30	15,04				31,15	47,59
22670000	RIO NOVO							
22680000	JATOBÁ (FAZENDA BOA NOVA)	13/06/2017 11:30	126,39	126,39	128,24	128,24	126,39	128,24
22741000	RIO BALSAS							
22900000	PORTO REAL	13/06/2017 11:30	275,52	275,52	275,52	275,52	275,52	288,99
23100000	TUPIRATINS	13/06/2017 11:30	1056,61	1056,61	1050,88	1045,17	1062,35	1079,65
23250000	GOIATINS	13/06/2017 11:30	79,37	79,37	79,37	79,37	80,46	83,73
23700000	DESCARRETO	13/06/2017 11:15	1470,6	1470,6	1446,14	1421,86	1166,19	1672,39
26710000	BARREIRA DO PEQUI							
26730000	PROJETO RIO FORMOSO	13/06/2017 11:30	4,76	4,76	4,93	5,02	5,02	5,73
26798000	RIO FORMOSO							
26800000	BARREIRA DA CRUZ	13/06/2017 11:30	45,25	42,87	42,87	46,45	46,45	61,81
27110000	RIO DO COCO							
27320000	ARAGUACEMA (CHACARA ARAGUAIA)							
27500000	CONCEIÇÃO DO ARAGUAIA	13/06/2017 11:15	1956,28	1969,64	1969,64	1983,03	2009,92	2160,35
28200000	PONTE RIO LONTRA	13/06/2017 11:30	12,81	12,81	12,81	12,81	12,94	14,13
28280000	ARAGUANÃ							
28300000	XAMBIOÁ	13/06/2017 11:15	2237,48	2254,44	2254,44	2271,5	2288,66	2466,03
28850000	ARAGUATINS	13/06/2017 11:30	2049,76	2068,07	2086,41	2104,78	2141,62	2346,23

SITUAÇÃO DA VAZÃO

Sem Informação Atualizada
Sem dado de referência
Abaixo da vazão com permanência 95%
Vazão normal (entre 5% e 95%)
Acima da vazão com permanência de 5%

INFORMAÇÕES ÚTEIS

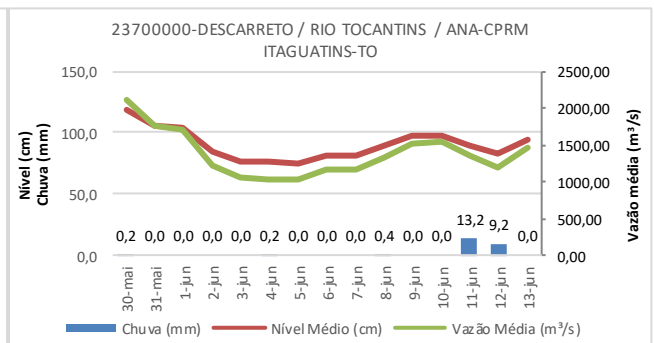
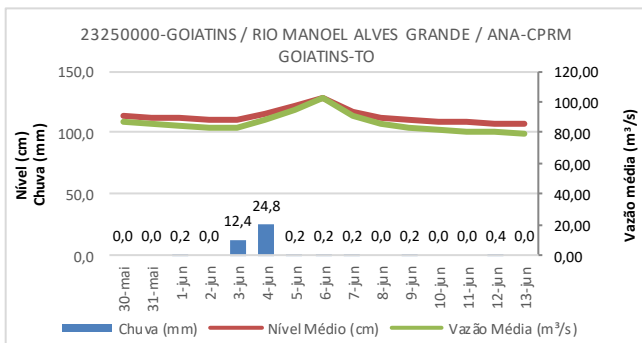
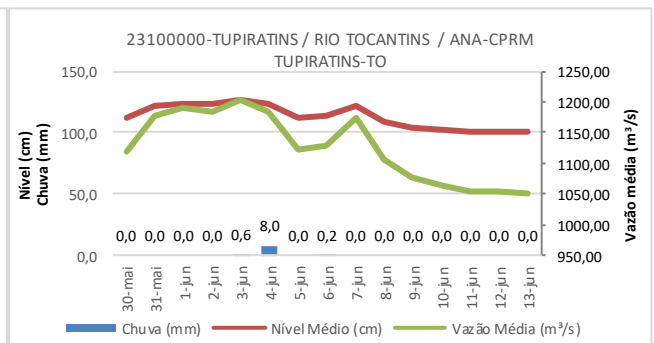
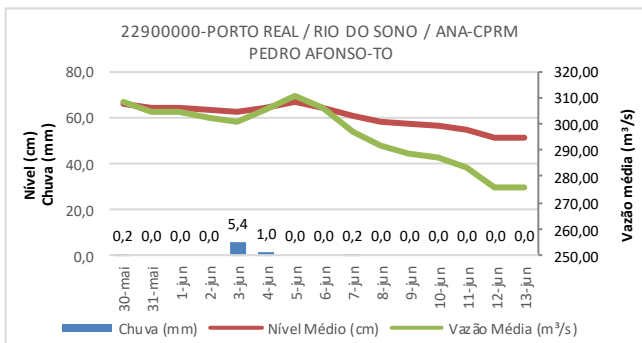
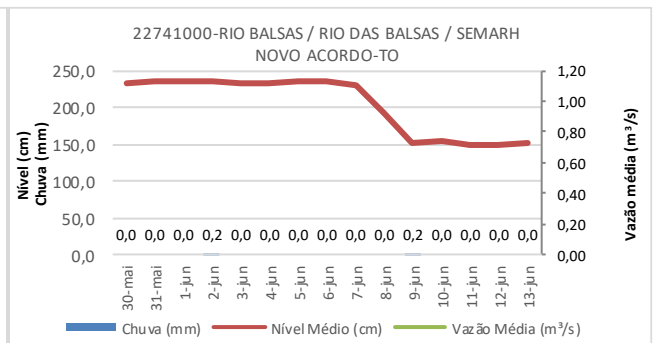
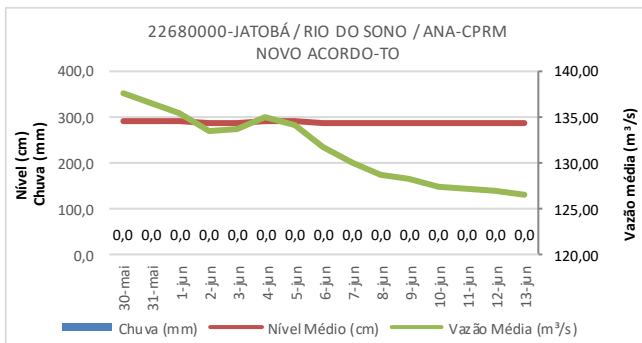
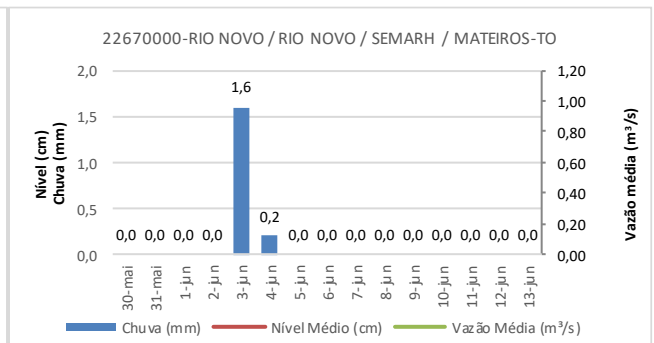
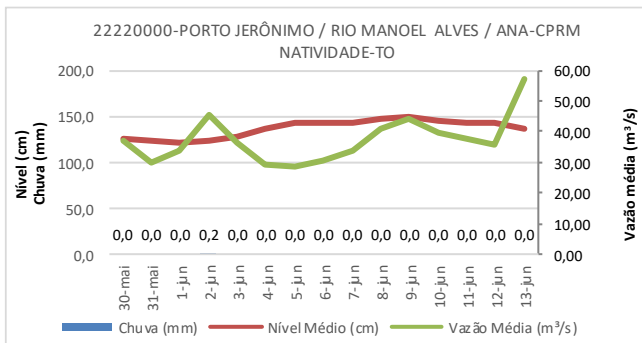
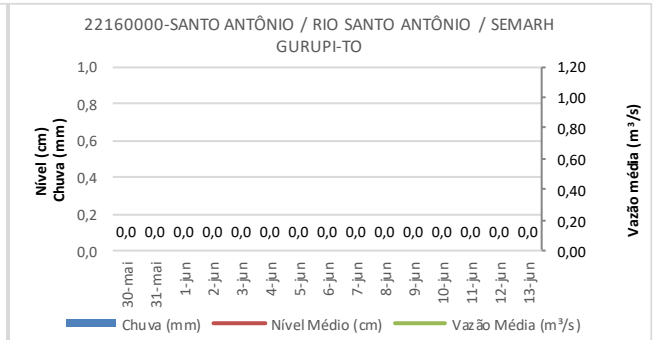
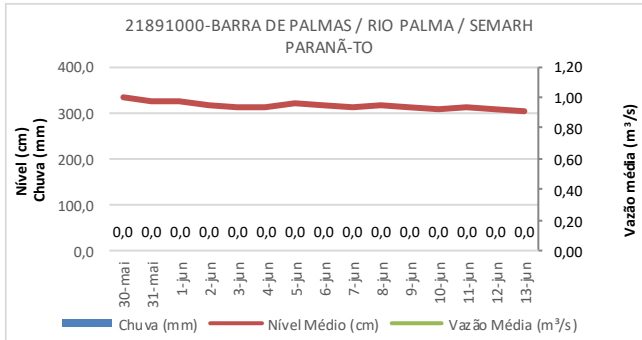
- * A chuva é medida em mm, o nível em cm e vazão em m³/s.
- * A situação hidrológica se refere à última hora transmitida.
- * O prazo para considerar a informação atualizada é de 96 horas.

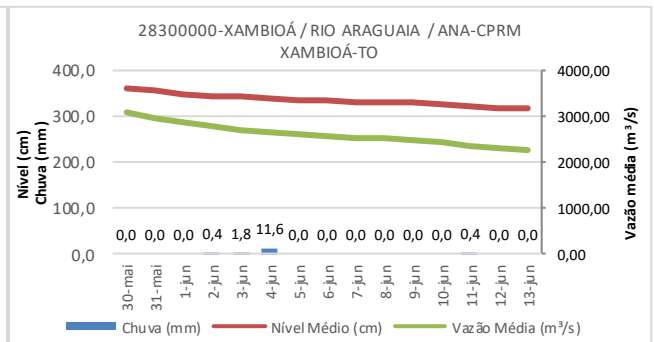
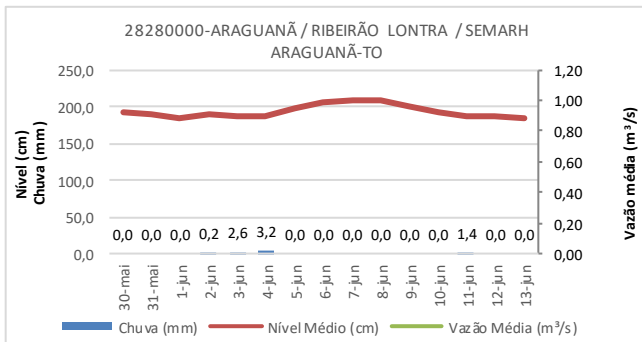
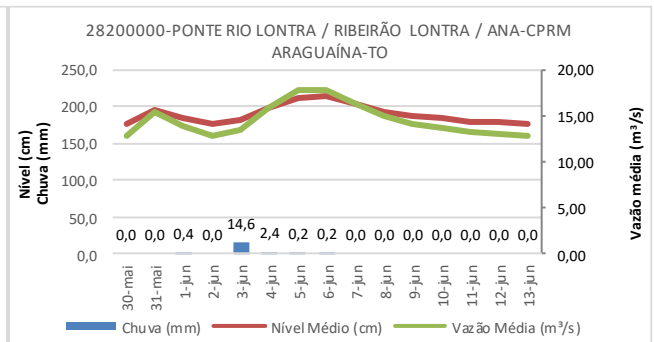
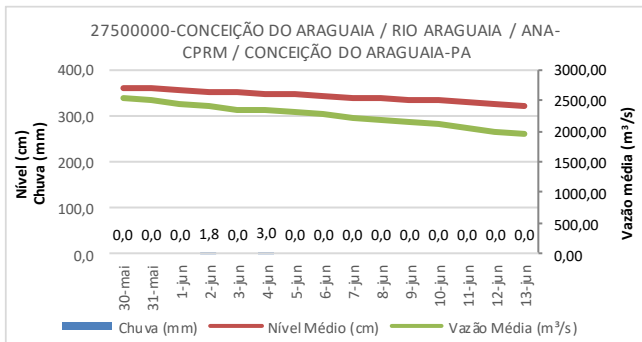
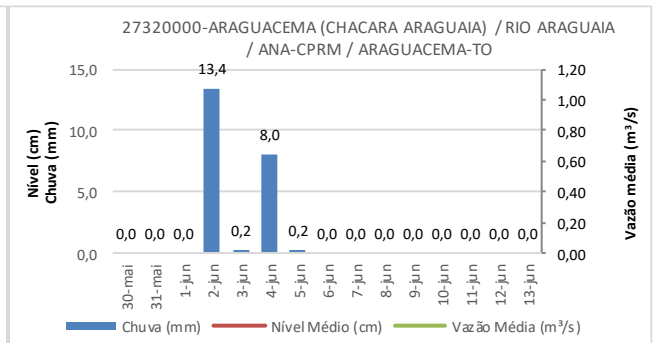
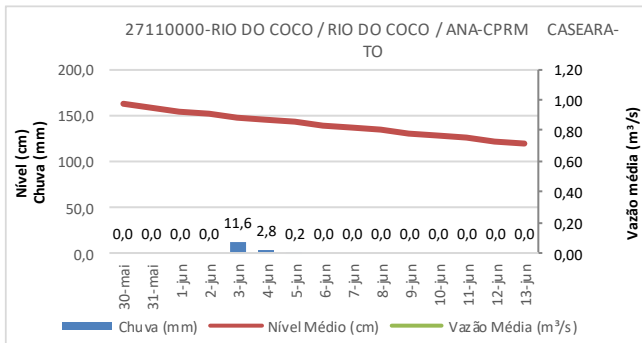
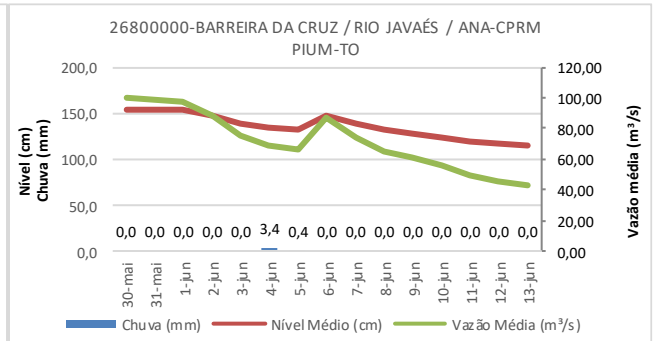
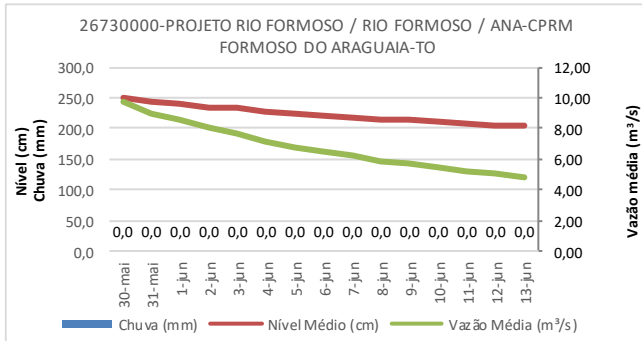
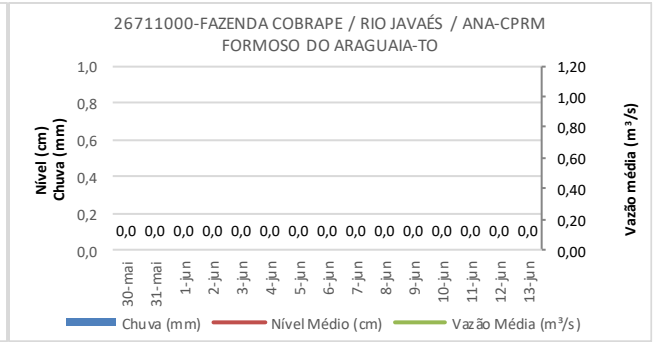
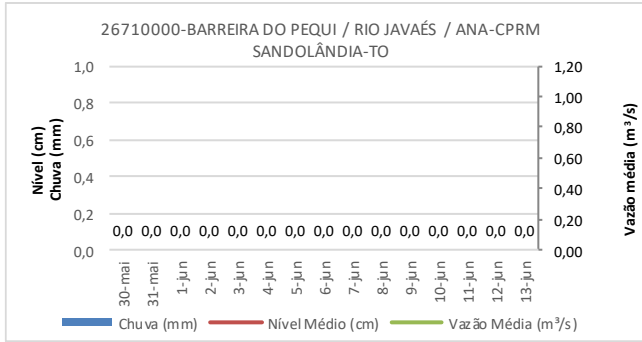
Fonte: Agência Nacional de Águas – ANA, disponível em <http://mapas-hidro.ana.gov.br>

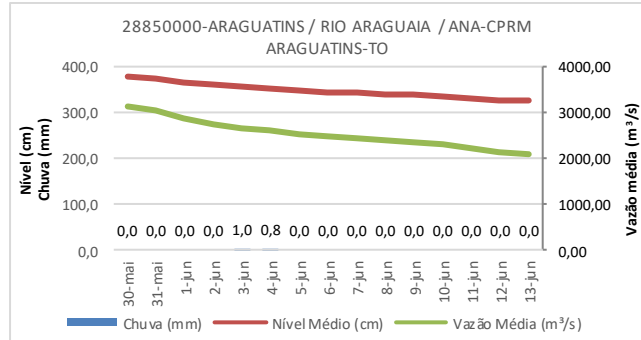
AVISOS



15 DIAS







Fonte: Agência Nacional de Águas – ANA, disponível em www.gestorpcd.ana.gov.br

AVISOS

LORENZO RIGO HOLSBACH
Gerente de Hidrometeorologia

ALDO ARAÚJO DE AZEVEDO
Diretor de Recursos Hídricos