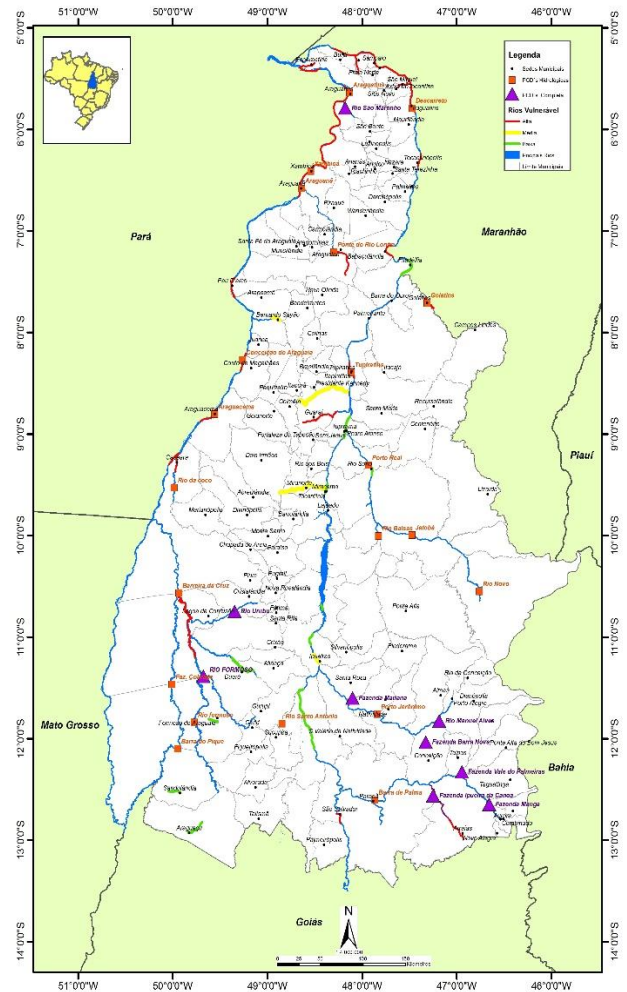




MONITORAMENTO HIDROMETEOROLÓGICO

As Plataformas de Coleta de Dados – PCD's, produzem e transmitem dados de chuvas, nível dos rios e vazão, em tempo real, via satélite até os servidores da Agência Nacional de Águas – ANA, sendo disponibilizados via web e processados pelos técnicos da Sala de Situação.

Estações Hidrometeorológicas no Estado



ÚLTIMOS DADOS - 96h

CHUVA (mm)

Código	Estação	Data e Hora	Último	4h	8h	12h	24h	96h
21891000	BARRA DE PALMAS	14/06/2017 12:00	0	0	0	0	0	0
22160000	GURUPI	14/06/2017 11:30	0	0	0	0	0	0
22220000	PORTO JERÔNIMO - FAZ, PIRACICABA	14/06/2017 11:30	0	0	0	0	0	0
22670000	RIO NOVO	14/06/2017 11:30	0	0	0	0	0	0
22680000	JATOBÁ (FAZENDA BOA NOVA)	14/06/2017 11:30	0	0	0	0	0	0
22741000	RIO BALSAS	14/06/2017 11:30	0	0	0	0	0	0
22900000	PORTO REAL	14/06/2017 11:30	0	0	0	0	0	0
23100000	TUPIRATINS	14/06/2017 10:30	0	0	0	0	0	0
23250000	GOIATINS	14/06/2017 11:30	0	0	0	0	0	0,4
23700000	DESCARRETO	14/06/2017 11:15	0	0	0	0	0	22,4
26710000	BARREIRA DO PEQUI	14/06/2017 11:15	0	0	0	0	0	0
26730000	PROJETO RIO FORMOSO	14/06/2017 11:30	0	0	0	0	0	0
26798000	RIO FORMOSO	14/06/2017 11:30	0	0	0	0	0	0
26800000	BARREIRA DA CRUZ	14/06/2017 11:30	0	0	0	0	0	0
27110000	RIO DO COCO	14/06/2017 11:30	0	0	0	0	0	0
27320000	ARAGUACEMA (CHACARA ARAGUAIA)	14/06/2017 11:30	0	0	0	0	0	0
27500000	CONCEIÇÃO DO ARAGUAIA	14/06/2017 11:15	0	0	0	0	0	0
28200000	PONTE RIO LONTRA	14/06/2017 11:30	0	0	0	0	0	0
28280000	ARAGUANÃ	14/06/2017 11:30	0	0	0	0	0,2	1,6
28300000	XAMBIOÁ	14/06/2017 11:15	0	0	0	0	0	0,4
28850000	ARAGUATINS	14/06/2017 11:30	0	0	0	0	0	0

SITUAÇÃO DA CHUVA

- Sem Informação Atualizada
- Sem chuva
- Com chuva

INFORMAÇÕES ÚTEIS

- * A chuva é medida em mm, o nível em cm e vazão em m³/s.
- * As informações com chuva e sem chuva se referem à última hora transmitida.
- * O prazo para considerar a informação atualizada é de 96 horas.



ÚLTIMOS DADOS - 96h

NÍVEL (cm)

Código	Estação	Data e Hora	Último	4h	8h	12h	24h	96h
21891000	BARRA DE PALMAS	14/06/2017 12:00	314	312	312	312	301	309
22160000	GURUPI							
22220000	PORTO JERÔNIMO - FAZ, PIRACICABA	14/06/2017 11:30	165	91	91	99	167	181
22670000	RIO NOVO							
22680000	JATOBÁ (FAZENDA BOA NOVA)	14/06/2017 11:30	284	284	284	284	284	285
22741000	RIO BALSAS	14/06/2017 11:30	152	152	152	152	152	154
22900000	PORTO REAL	14/06/2017 11:30	52	52	53	53	51	56
23100000	TUPIRATINS	14/06/2017 10:30	102	102	101	101	101	104
23250000	GOIATINS	14/06/2017 11:30	106	106	106	106	107	110
23700000	DESCARRETO	14/06/2017 11:15	95	95	95	95	95	104
26710000	BARREIRA DO PEQUI							
26730000	PROJETO RIO FORMOSO	14/06/2017 11:30	198	199	200	202	203	211
26798000	RIO FORMOSO	14/06/2017 11:30	308	309	310	312	311	325
26800000	BARREIRA DA CRUZ	14/06/2017 11:30	111	112	113	114	116	126
27110000	RIO DO COCO	14/06/2017 11:30	115	116	116	117	118	128
27320000	ARAGUACEMA (CHACARA ARAGUAIA)							
27500000	CONCEIÇÃO DO ARAGUAIA	14/06/2017 11:15	319	319	319	319	321	333
28200000	PONTE RIO LONTRA	14/06/2017 11:30	167	165	164	166	177	183
28280000	ARAGUANÃ	14/06/2017 11:30	183	184	184	185	185	191
28300000	XAMBIOÁ	14/06/2017 11:15	313	314	314	314	315	325
28850000	ARAGUATINS	14/06/2017 11:30	317	317	320	321	321	333

SITUAÇÃO DO NÍVEL

Sem Informação Atualizada
Sem dado de referência
Abaixo da cota com permanência de 95%
Nível normal (entre 5% e 95%)
Acima da cota com permanência de 5%
Acima da Cota de Alerta
Rio Cortado (-999,1)
Rio Seco (-999,2)
Sem Régua (-999,3)

INFORMAÇÕES ÚTEIS

- * A chuva é medida em mm, o nível em cm e vazão em m³/s.
- * A situação hidrológica se refere à última hora transmitida.
- * O prazo para considerar a informação atualizada é de 96 horas.

ÚLTIMOS DADOS - 96h

VAZÃO (m³/s)

Código	Estação	Data e Hora	Último	4h	8h	12h	24h	96h
21891000	BARRA DE PALMAS							
22160000	GURUPI							
22220000	PORTO JERÔNIMO - FAZ, PIRACICABA	14/06/2017 11:30	12,77				15,04	32,47
22670000	RIO NOVO							
22680000	JATOBÁ (FAZENDA BOA NOVA)	14/06/2017 11:30	126,39	126,39	126,39	126,39	126,39	128,24
22741000	RIO BALSAS							
22900000	PORTO REAL	14/06/2017 11:30	277,76	277,76	280	280	275,52	286,74
23100000	TUPIRATINS	14/06/2017 10:30	1062,35	1062,35	1056,61	1056,61	1056,61	1073,87
23250000	GOIATINS	14/06/2017 11:30	78,28	78,28	78,28	78,28	79,37	82,64
23700000	DESCARRETO	14/06/2017 11:15	1470,6	1470,6	1470,6	1470,6	1470,6	1698,37
26710000	BARREIRA DO PEQUI							
26730000	PROJETO RIO FORMOSO	14/06/2017 11:30	4,37	4,44	4,52	4,68	4,76	5,45
26798000	RIO FORMOSO							
26800000	BARREIRA DA CRUZ	14/06/2017 11:30	39,4	40,54	41,7	42,87	45,25	57,82
27110000	RIO DO COCO							
27320000	ARAGUACEMA (CHACARA ARAGUAIA)							
27500000	CONCEIÇÃO DO ARAGUAIA	14/06/2017 11:15	1929,67	1929,67	1929,67	1929,67	1956,28	2118,9
28200000	PONTE RIO LONTRA	14/06/2017 11:30	11,54	11,29	11,17	11,42	12,81	13,6
28280000	ARAGUANÃ							
28300000	XAMBIOÁ	14/06/2017 11:15	2203,87	2220,63	2220,63	2220,63	2237,48	2411,71
28850000	ARAGUATINS	14/06/2017 11:30	1976,8	1976,8	2031,47	2049,76	2049,76	2271,43

SITUAÇÃO DA VAZÃO

Sem Informação Atualizada
Sem dado de referência
Abaixo da vazão com permanência 95%
Vazão normal (entre 5% e 95%)
Acima da vazão com permanência de 5%

INFORMAÇÕES ÚTEIS

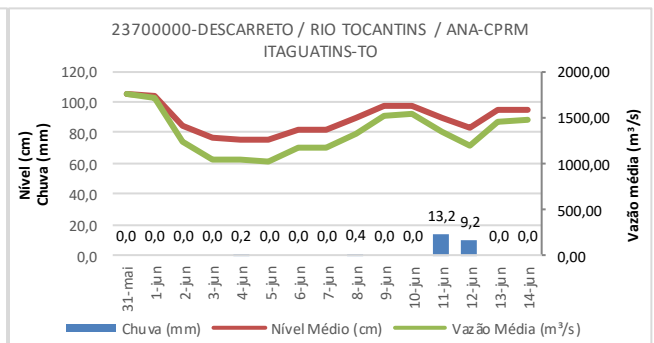
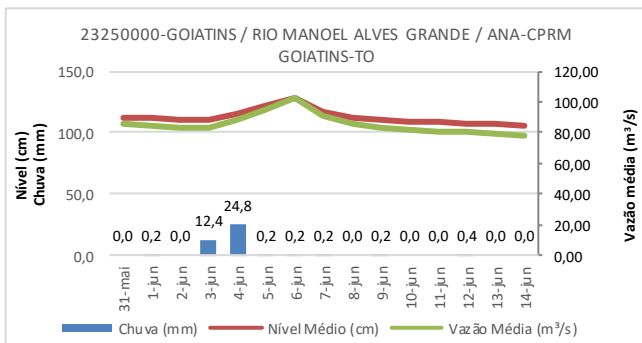
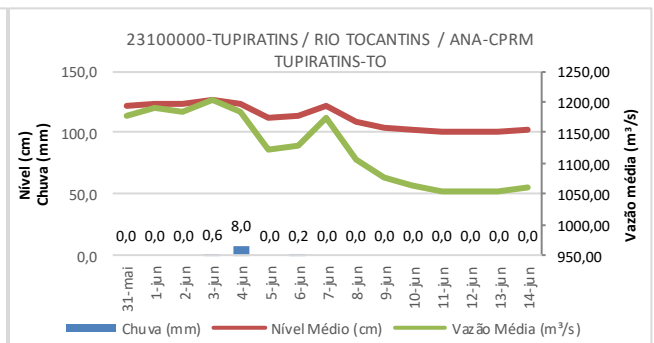
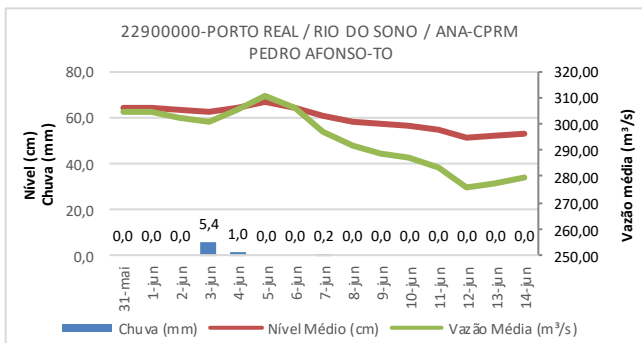
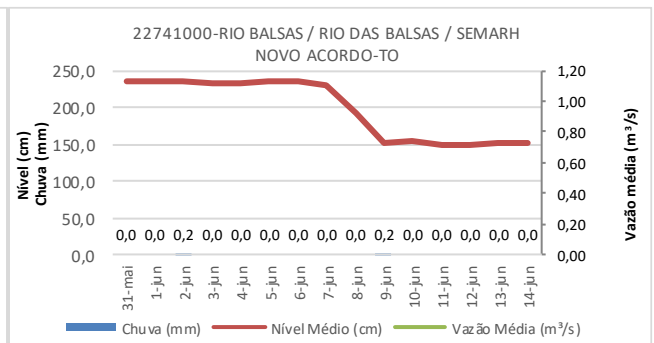
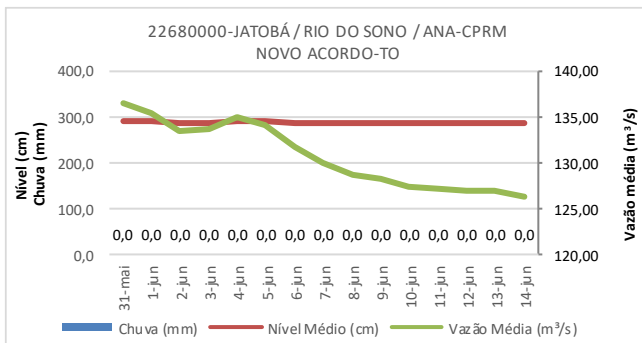
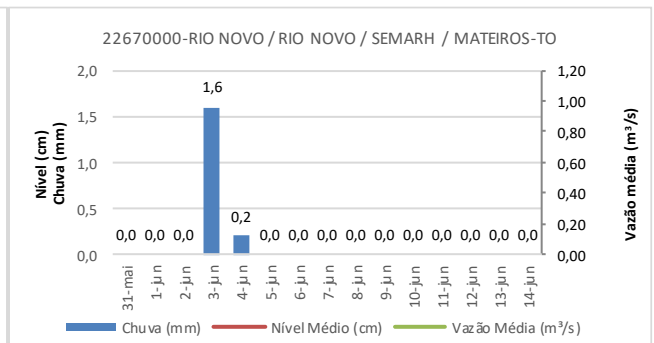
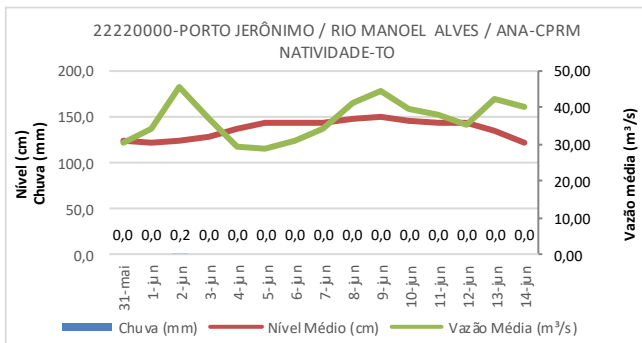
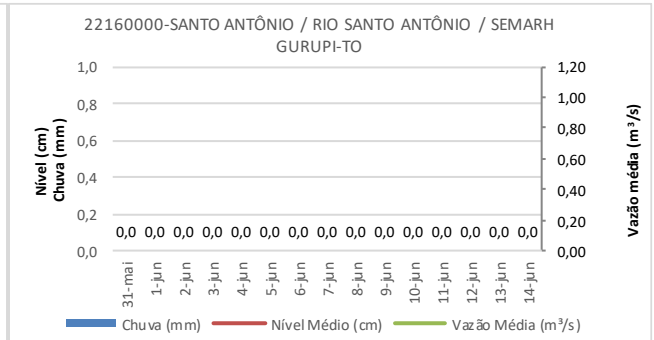
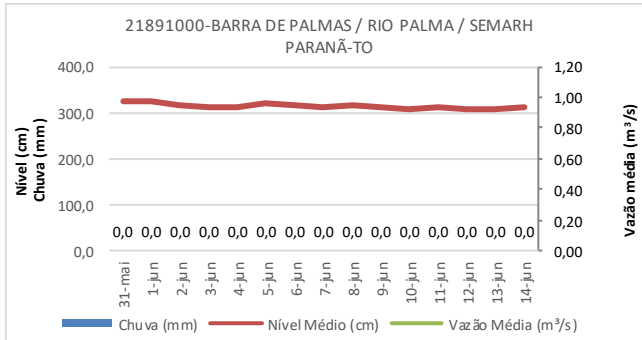
- * A chuva é medida em mm, o nível em cm e vazão em m³/s.
- * A situação hidrológica se refere à última hora transmitida.
- * O prazo para considerar a informação atualizada é de 96 horas.

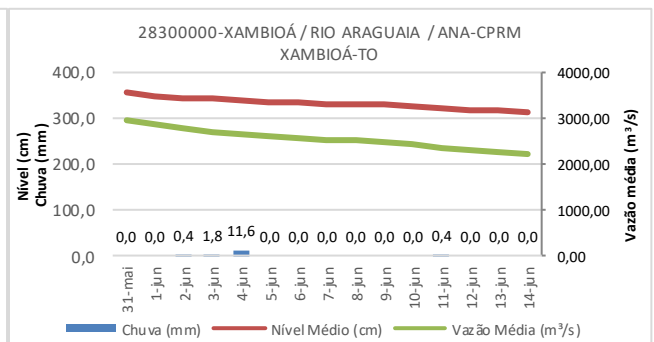
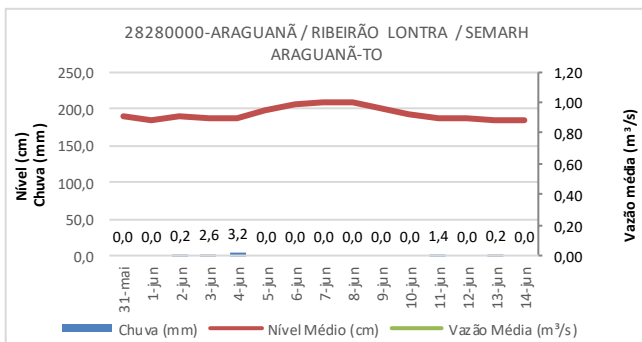
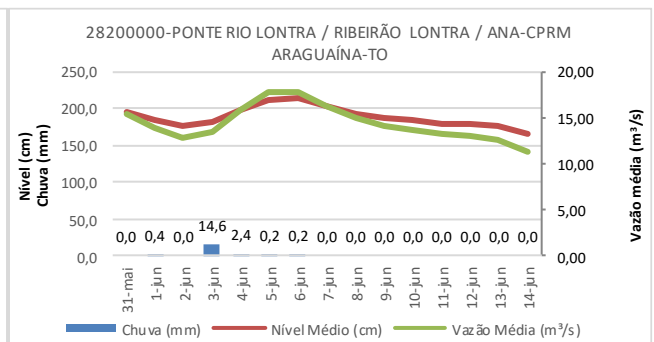
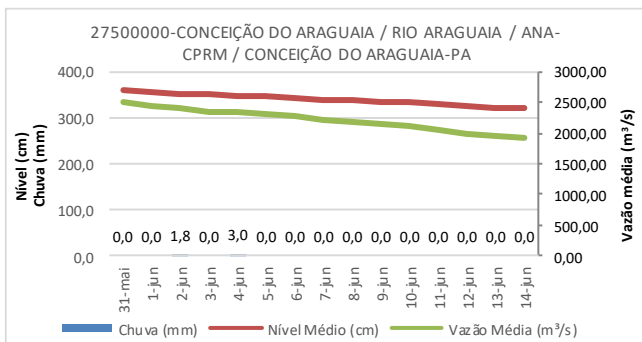
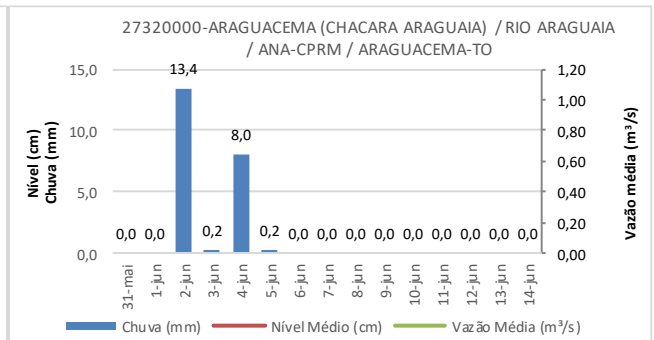
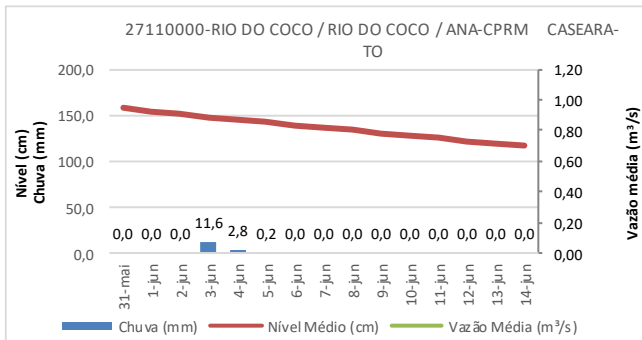
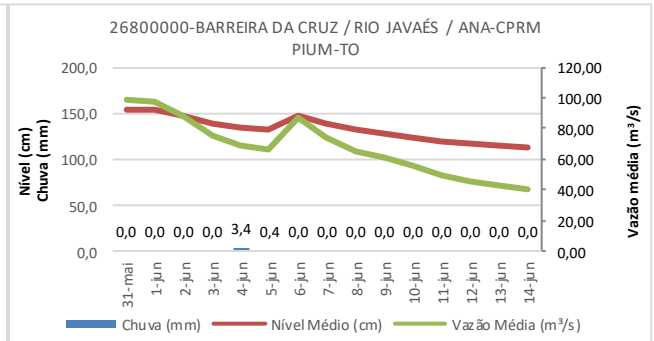
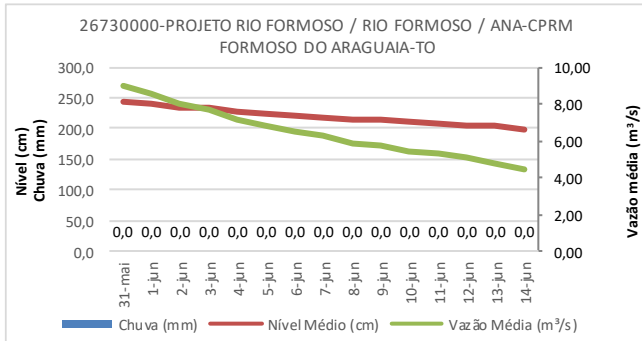
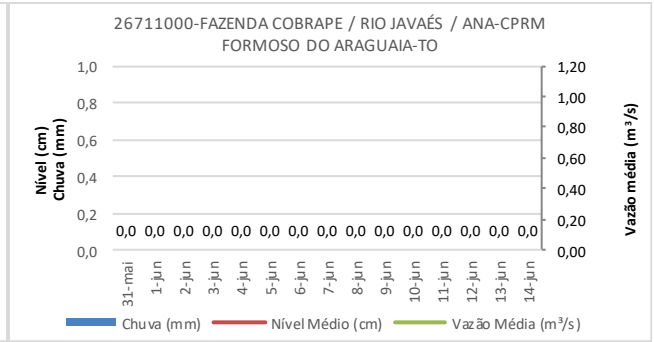
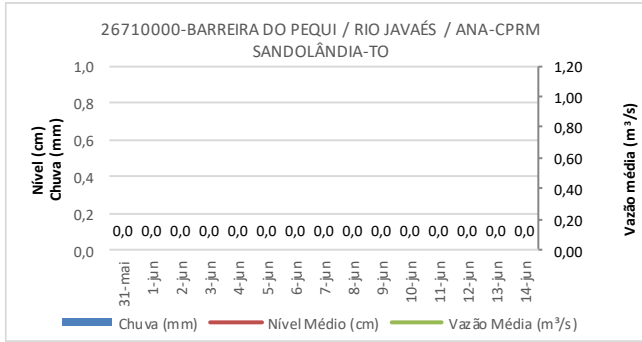
Fonte: Agência Nacional de Águas – ANA, disponível em <http://mapas-hidro.ana.gov.br>

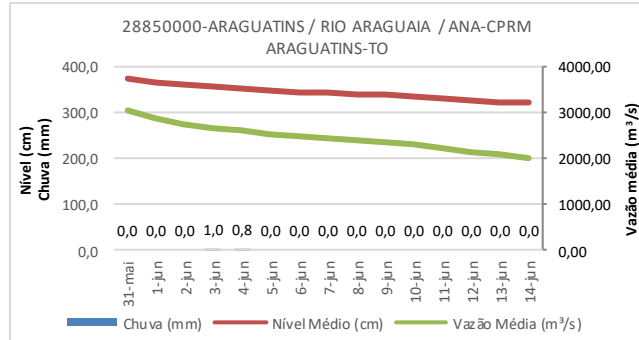
AVISOS



15 DIAS







Fonte: Agência Nacional de Águas – ANA, disponível em www.gestorpcd.ana.gov.br

AVISOS

LORENZO RIGO HOLSBACH
Gerente de Hidrometeorologia

ALDO ARAÚJO DE AZEVEDO
Diretor de Recursos Hídricos