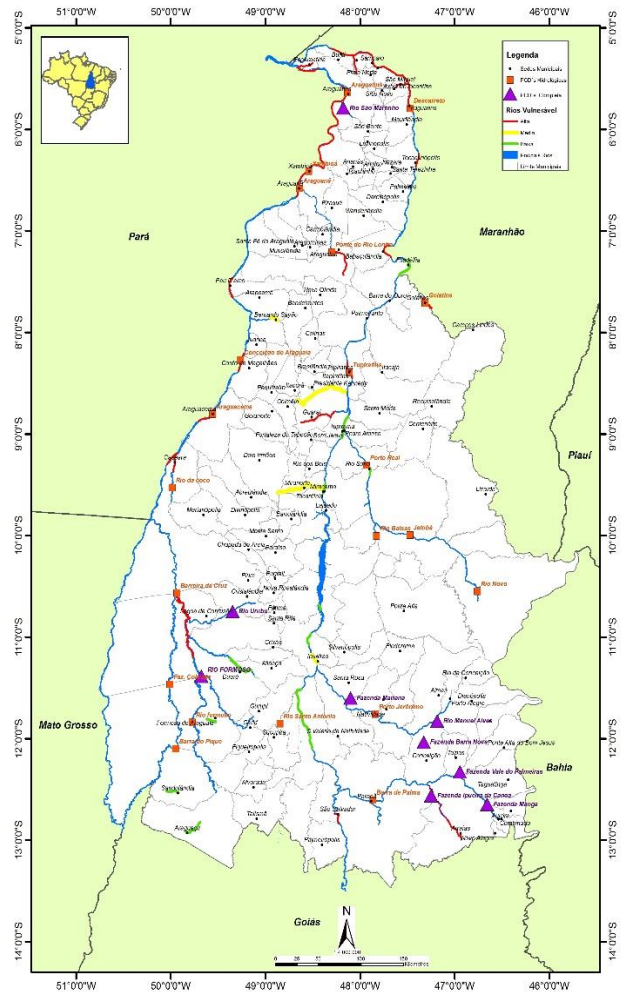




MONITORAMENTO HIDROMETEOROLÓGICO

As Plataformas de Coleta de Dados – PCD's, produzem e transmitem dados de chuvas, nível dos rios e vazão, em tempo real, via satélite até os servidores da Agência Nacional de Águas – ANA, sendo disponibilizados via web e processados pelos técnicos da Sala de Situação.

Estações Hidrometeorológicas no Estado



ÚLTIMOS DADOS - 96h

CHUVA (mm)

Código	Estação	Data e Hora	Último	4h	8h	12h	24h	96h
21891000	BARRA DE PALMAS	16/06/2017 11:00	0	0	0	0	0	0
22160000	GURUPI	16/06/2017 11:30	0	0	0	0	0	0
22220000	PORTO JERÔNIMO - FAZ, PIRACICABA	16/06/2017 11:30	0	0	0	0	0	0
22670000	RIO NOVO	16/06/2017 11:30	0	0	0	0	0	0
22680000	JATOBÁ (FAZENDA BOA NOVA)	16/06/2017 11:30	0	0	0	0	0	0
22741000	RIO BALSAS	16/06/2017 11:30	0	0	0	0	0	0
22900000	PORTO REAL	16/06/2017 11:30	0	0	0	0	0	0
23100000	TUPIRATINS	16/06/2017 11:30	0	0	0	0	0	0
23250000	GOIATINS	16/06/2017 11:30	0	0	0	0	0,4	0,8
23700000	DESCARRETO	16/06/2017 11:15	0	0	0	0	0	8
26710000	BARREIRA DO PEQUI	16/06/2017 11:15	0	0	0	0	0	0
26730000	PROJETO RIO FORMOSO	16/06/2017 11:30	0	0	0	0	0	0
26798000	RIO FORMOSO	16/06/2017 11:30	0	0	0	0	0	0
26800000	BARREIRA DA CRUZ	16/06/2017 11:30	0	0	0	0	0	0
27110000	RIO DO COCO	16/06/2017 11:30	0	0	0	0	0	0
27320000	ARAGUACEMA (CHACARA ARAGUAIA)	16/06/2017 11:30	0	0	0	0	0	0
27500000	CONCEIÇÃO DO ARAGUAIA	16/06/2017 11:15	0	0	0	0	0	0
28200000	PONTE RIO LONTRA	16/06/2017 11:30	0	0	0	0	0	0
28280000	ARAGUANÃ	16/06/2017 11:30	0	0	0	0	0	0,2
28300000	XAMBIOÁ	16/06/2017 11:15	0	0	0	0	0	0
28850000	ARAGUATINS	16/06/2017 11:30	0	0	0	0	0	0

SITUAÇÃO DA CHUVA

- Sem Informação Atualizada
- Sem chuva
- Com chuva

INFORMAÇÕES ÚTEIS

- * A chuva é medida em mm, o nível em cm e vazão em m³/s.
- * As informações com chuva e sem chuva se referem à última hora transmitida.
- * O prazo para considerar a informação atualizada é de 96 horas.



ÚLTIMOS DADOS - 96h

NÍVEL (cm)

Código	Estação	Data e Hora	Último	4h	8h	12h	24h	96h
21891000	BARRA DE PALMAS	16/06/2017 11:00	299	302	303	302	303	309
22160000	GURUPI							
22220000	PORTO JERÔNIMO - FAZ, PIRACICABA	16/06/2017 11:30	175	100	99	107	169	180
22670000	RIO NOVO							
22680000	JATOBÁ (FAZENDA BOA NOVA)	16/06/2017 11:30	283	283	283	283	284	284
22741000	RIO BALSAS	16/06/2017 11:30	146	147	150	151	151	148
22900000	PORTO REAL	16/06/2017 11:30	50	50	51	51	52	51
23100000	TUPIRATINS	16/06/2017 11:30	103	103	102	100	101	102
23250000	GOIATINS	16/06/2017 11:30	104	104	104	104	105	108
23700000	DESCARRETO	16/06/2017 11:15	94	95	95	95	95	82
26710000	BARREIRA DO PEQUI							
26730000	PROJETO RIO FORMOSO	16/06/2017 11:30	194	194	195	196	196	206
26798000	RIO FORMOSO	16/06/2017 11:30	299	299	300	302	303	314
26800000	BARREIRA DA CRUZ	16/06/2017 11:30	104	108	110	111	109	117
27110000	RIO DO COCO	16/06/2017 11:30	108	109	110	110	112	122
27320000	ARAGUACEMA (CHACARA ARAGUAIA)							
27500000	CONCEIÇÃO DO ARAGUAIA	16/06/2017 11:15	317	319	318	317	316	325
28200000	PONTE RIO LONTRA	16/06/2017 11:30	172	173	176	182	199	178
28280000	ARAGUANÃ	16/06/2017 11:30	179	179	180	180	182	186
28300000	XAMBIOÁ	16/06/2017 11:15	310	310	310	310	311	318
28850000	ARAGUATINS	16/06/2017 11:30	309	310	312	313	313	326

SITUAÇÃO DO NÍVEL

Sem Informação Atualizada
Sem dado de referência
Abaixo da cota com permanência de 95%
Nível normal (entre 5% e 95%)
Acima da cota com permanência de 5%
Acima da Cota de Alerta
Rio Cortado (-999,1)
Rio Seco (-999,2)
Sem Régua (-999,3)

INFORMAÇÕES ÚTEIS

- * A chuva é medida em mm, o nível em cm e vazão em m³/s.
- * A situação hidrológica se refere à última hora transmitida.
- * O prazo para considerar a informação atualizada é de 96 horas.

ÚLTIMOS DADOS - 96h

VAZÃO (m³/s)

Código	Estação	Data e Hora	Último	4h	8h	12h	24h	96h
21891000	BARRA DE PALMAS							
22160000	GURUPI							
22220000	PORTO JERÔNIMO - FAZ, PIRACICABA	16/06/2017 11:30	24,71				17,37	31,15
22670000	RIO NOVO							
22680000	JATOBÁ (FAZENDA BOA NOVA)	16/06/2017 11:30	124,54	124,54	124,54	124,54	126,39	126,39
22741000	RIO BALSAS							
22900000	PORTO REAL	16/06/2017 11:30	273,29	273,29	275,52	275,52	277,76	275,52
23100000	TUPIRATINS	16/06/2017 11:30	1068,11	1068,11	1062,35	1050,88	1056,61	1062,35
23250000	GOIATINS	16/06/2017 11:30	76,11	76,11	76,11	76,11	77,2	80,46
23700000	DESCARRETO	16/06/2017 11:15	1446,14	1470,6	1470,6	1470,6	1470,6	1166,19
26710000	BARREIRA DO PEQUI							
26730000	PROJETO RIO FORMOSO	16/06/2017 11:30	4,07	4,07	4,14	4,21	4,21	5,02
26798000	RIO FORMOSO							
26800000	BARREIRA DA CRUZ	16/06/2017 11:30	35,09	36,67	38,26	39,4	37,14	46,45
27110000	RIO DO COCO							
27320000	ARAGUACEMA (CHACARA ARAGUAIA)							
27500000	CONCEIÇÃO DO ARAGUAIA	16/06/2017 11:15	1903,21	1929,67	1916,43	1903,21	1890,04	2009,92
28200000	PONTE RIO LONTRA	16/06/2017 11:30	12,17	12,3	12,68	13,46	15,79	12,94
28280000	ARAGUANÃ							
28300000	XAMBIOÁ	16/06/2017 11:15	2154,21	2154,21	2154,21	2154,21	2170,66	2288,66
28850000	ARAGUATINS	16/06/2017 11:30	1832,37	1850,32	1886,3	1904,34	1904,34	2141,62

SITUAÇÃO DA VAZÃO

Sem Informação Atualizada
Sem dado de referência
Abaixo da vazão com permanência 95%
Vazão normal (entre 5% e 95%)
Acima da vazão com permanência de 5%

INFORMAÇÕES ÚTEIS

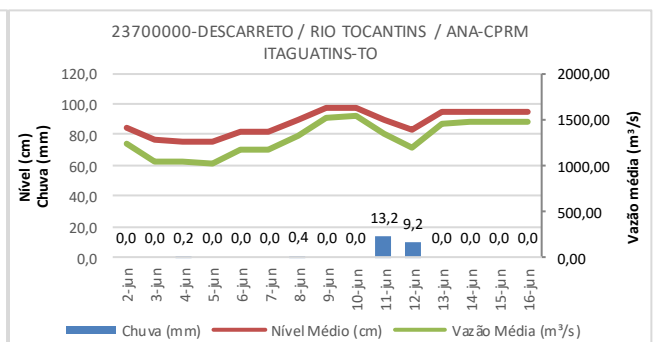
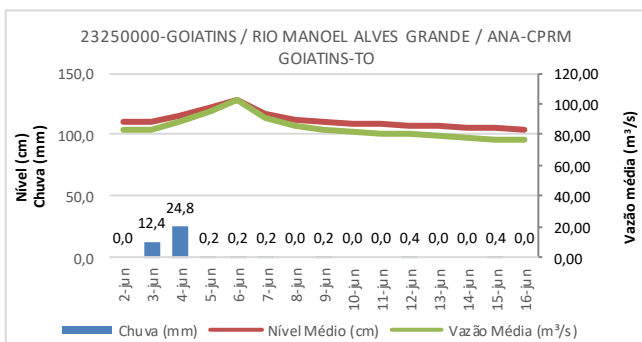
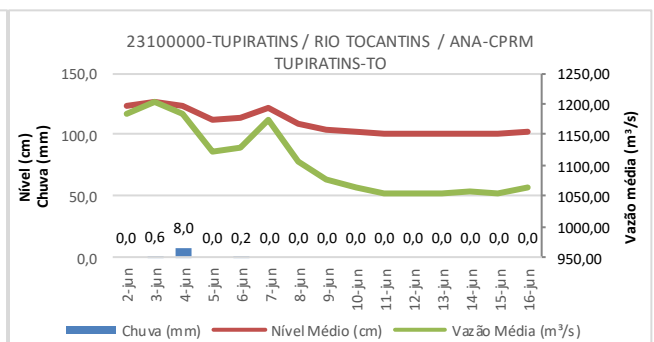
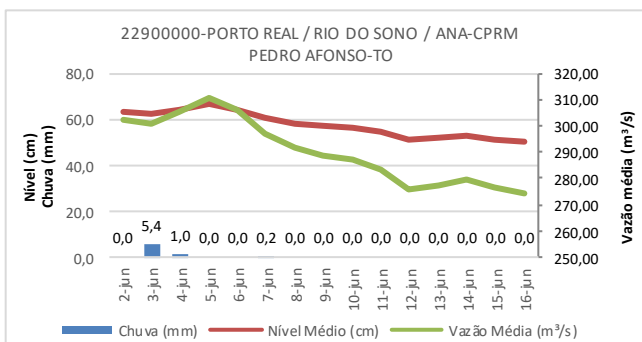
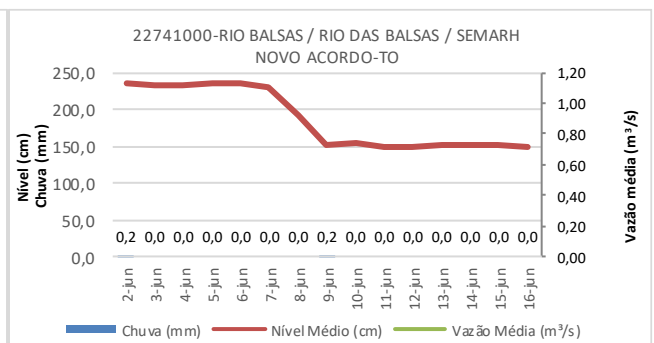
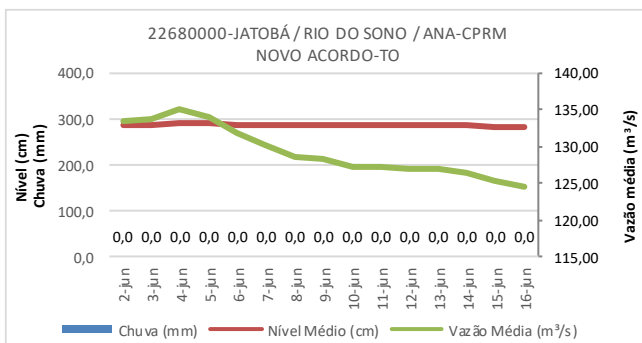
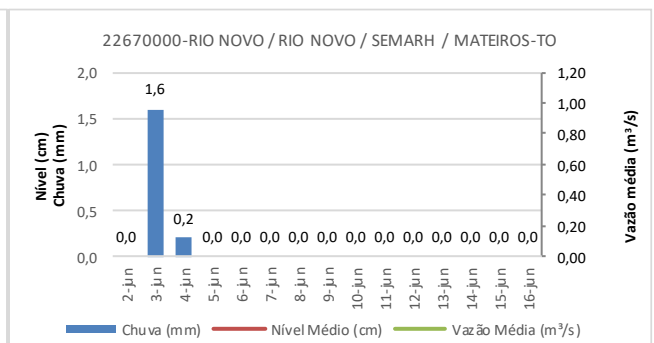
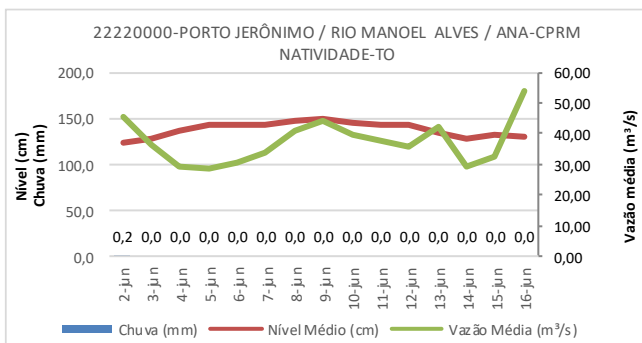
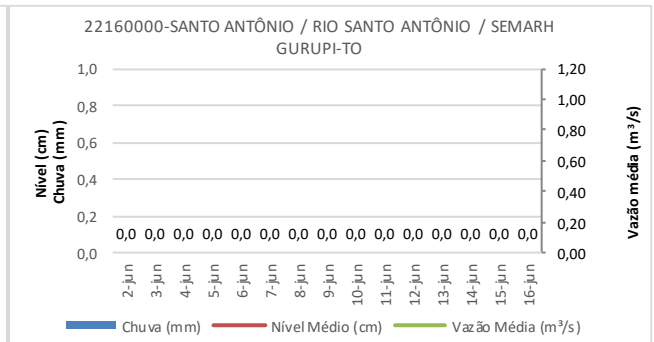
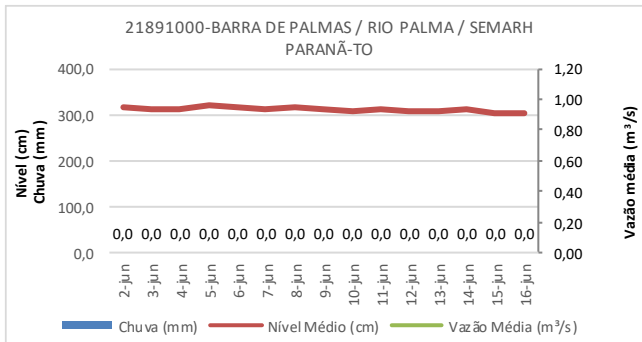
- * A chuva é medida em mm, o nível em cm e vazão em m³/s.
- * A situação hidrológica se refere à última hora transmitida.
- * O prazo para considerar a informação atualizada é de 96 horas.

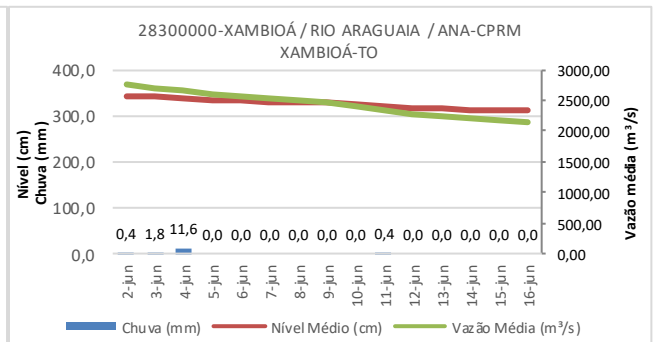
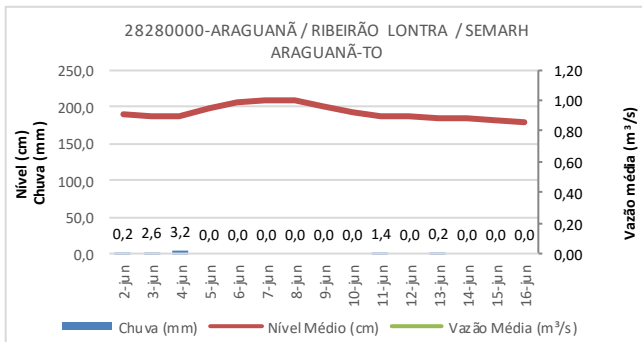
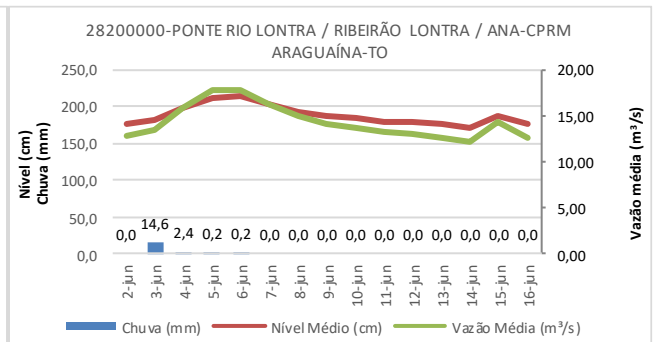
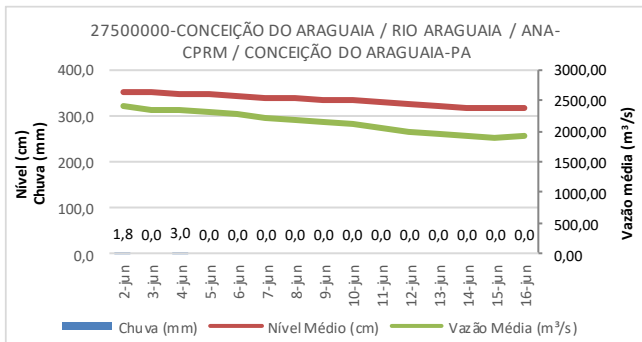
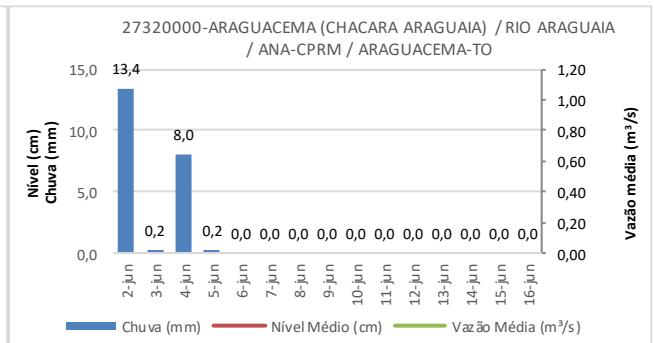
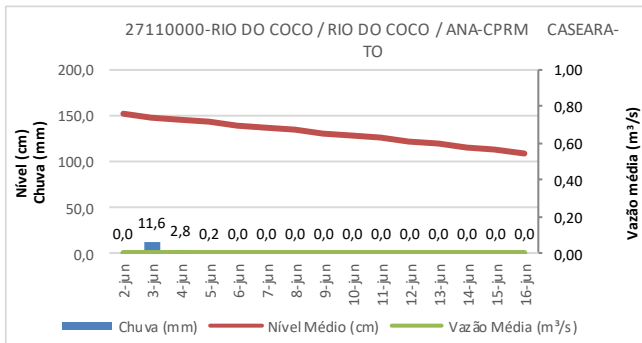
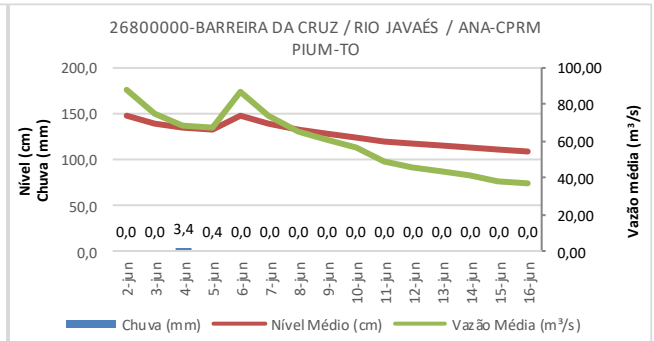
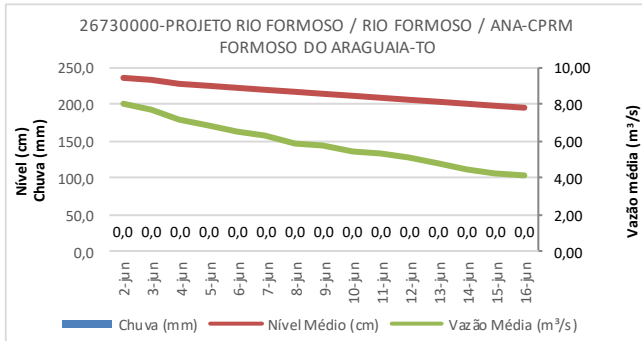
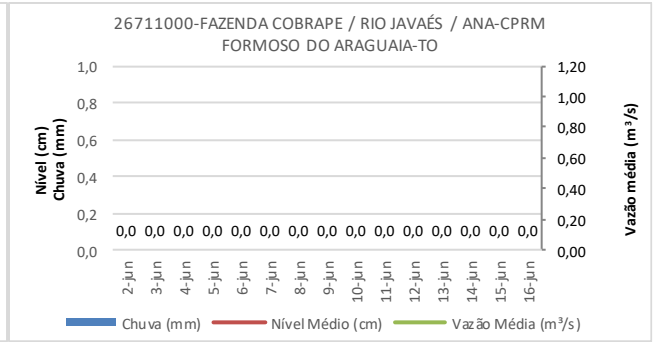
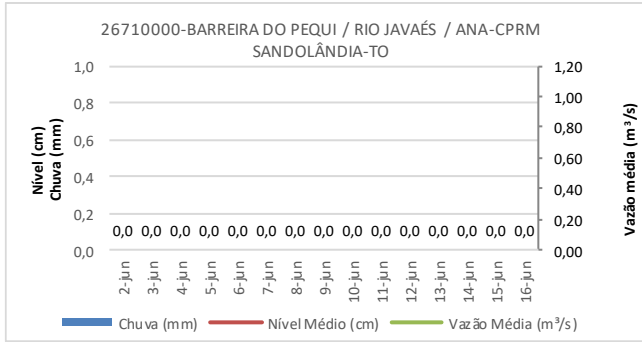
Fonte: Agência Nacional de Águas – ANA, disponível em <http://mapas-hidro.ana.gov.br>

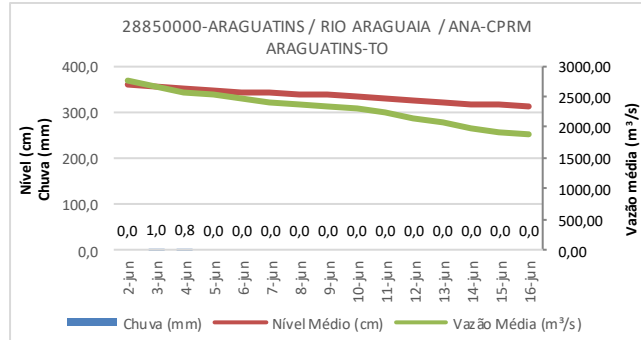
AVISOS



15 DIAS







Fonte: Agência Nacional de Águas – ANA, disponível em www.gestorpcd.ana.gov.br

AVISOS

LORENZO RIGO HOLSBACH
Gerente de Hidrometeorologia

ALDO ARAÚJO DE AZEVEDO
Diretor de Recursos Hídricos