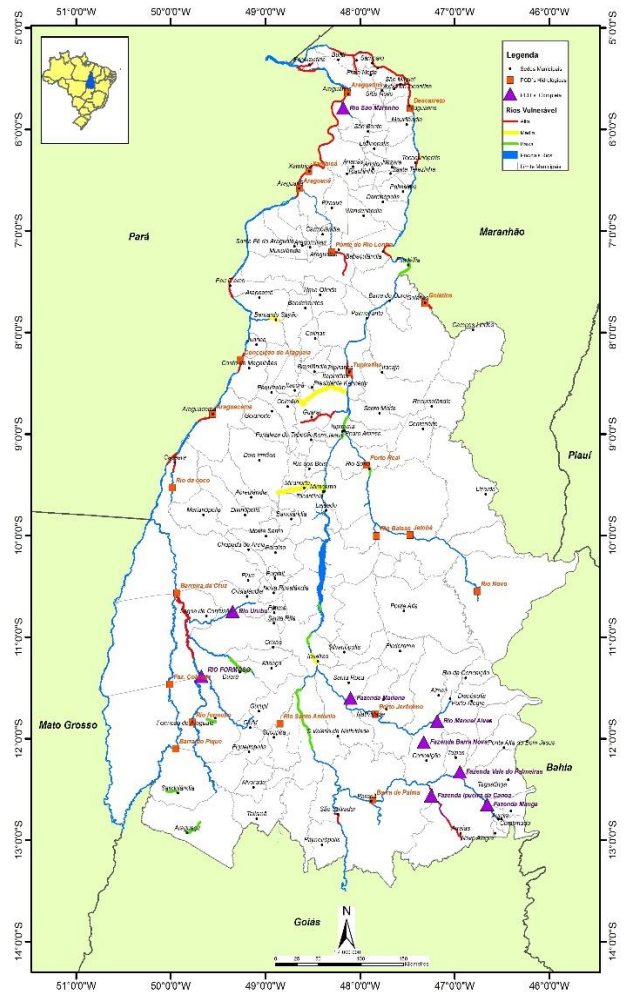




MONITORAMENTO HIDROMETEOROLÓGICO

As Plataformas de Coleta de Dados – PCD's, produzem e transmitem dados de chuvas, nível dos rios e vazão, em tempo real, via satélite até os servidores da Agência Nacional de Águas – ANA, sendo disponibilizados via web e processados pelos técnicos da Sala de Situação.

Estações Hidrometeorológicas no Estado



ÚLTIMOS DADOS - 96h

CHUVA (mm)

Código	Estação	Data e Hora	Último	4h	8h	12h	24h	96h
21891000	BARRA DE PALMAS	23/06/2017 12:00	0	0	0	0	0	0
22160000	GURUPI	23/06/2017 11:30	0	0	0	0	0	0
22220000	PORTO JERÔNIMO - FAZ, PIRACICABA	23/06/2017 11:30	0	0	0	0	3	3
22670000	RIO NOVO	23/06/2017 11:30	0	0	0	0	0	0
22680000	JATOBÁ (FAZENDA BOA NOVA)	23/06/2017 11:30	0	0	0	0	0	0
22741000	RIO BALSAS	23/06/2017 11:30	0	0	0	0	0	0
22900000	PORTO REAL	23/06/2017 11:30	0	0	0	0	0	0,2
23100000	TUPIRATINS	23/06/2017 11:30	0	0	0	0	0	1,8
23250000	GOIATINS	23/06/2017 11:30	0	0	0,4	0,4	0,4	0,6
23700000	DESCARRETO	23/06/2017 11:15	0	0	0	0	0	0
26710000	BARREIRA DO PEQUI	23/06/2017 11:15	0	0	0	0	0	0
26730000	PROJETO RIO FORMOSO	23/06/2017 11:30	0	0	0	0	0	0
26798000	RIO FORMOSO	23/06/2017 11:30	0	0	0	0	0	0
26800000	BARREIRA DA CRUZ	23/06/2017 11:30	0	0	0	0	0	0
27110000	RIO DO COCO	23/06/2017 11:30	0	0	0	0	0	0
27320000	ARAGUACEMA (CHACARA ARAGUAIA)	23/06/2017 11:30	0	0	0	0	0	0
27500000	CONCEIÇÃO DO ARAGUAIA	23/06/2017 11:15	0	0	0	0	0	0
28200000	PONTE RIO LONTRA	23/06/2017 11:30	0	0	0	0	0	0
28280000	ARAGUANÃ	23/06/2017 11:30	0	0	0	0	0	0
28300000	XAMBIOÁ	23/06/2017 11:15	0	0	0	0	0	0
28850000	ARAGUATINS	23/06/2017 11:30	0	0	0	0	0	0

SITUAÇÃO DA CHUVA

- Sem Informação Atualizada
- Sem chuva
- Com chuva

INFORMAÇÕES ÚTEIS

- * A chuva é medida em mm, o nível em cm e vazão em m³/s.
- * As informações com chuva e sem chuva se referem à última hora transmitida.
- * O prazo para considerar a informação atualizada é de 96 horas.



ÚLTIMOS DADOS - 96h

NÍVEL (cm)

Código	Estação	Data e Hora	Último	4h	8h	12h	24h	96h
21891000	BARRA DE PALMAS	23/06/2017 12:00	294	292	298	298	301	304
22160000	GURUPI							
22220000	PORTO JERÔNIMO - FAZ, PIRACICABA	23/06/2017 11:30	179	98	98	105	176	174
22670000	RIO NOVO							
22680000	JATOBÁ (FAZENDA BOA NOVA)	23/06/2017 11:30	281	281	281	281	282	283
22741000	RIO BALSAS	23/06/2017 11:30	147	146	147	147	147	148
22900000	PORTO REAL	23/06/2017 11:30	45	45	45	45	46	48
23100000	TUPIRATINS	23/06/2017 11:30	104	105	105	104	103	103
23250000	GOIATINS	23/06/2017 11:30	99	99	99	99	100	102
23700000	DESCARRETO	23/06/2017 11:15	85	85	85	85	85	85
26710000	BARREIRA DO PEQUI							
26730000	PROJETO RIO FORMOSO	23/06/2017 11:30	178	177	177	177	177	187
26798000	RIO FORMOSO	23/06/2017 11:30	269	271	271	272	272	281
26800000	BARREIRA DA CRUZ	23/06/2017 11:30	80	85	86	88	82	105
27110000	RIO DO COCO	23/06/2017 11:30	90	91	91	92	92	100
27320000	ARAGUACEMA (CHACARA ARAGUAIA)							
27500000	CONCEIÇÃO DO ARAGUAIA	23/06/2017 11:15	293	294	295	297	300	304
28200000	PONTE RIO LONTRA	23/06/2017 11:30	163	165	169	173	164	167
28280000	ARAGUANÃ	23/06/2017 11:30	172	172	172	172	173	176
28300000	XAMBIOÁ	23/06/2017 11:15	279	279	279	280	280	284
28850000	ARAGUATINS	23/06/2017 11:30	282	284	284	287	286	297

SITUAÇÃO DO NÍVEL

Sem Informação Atualizada
Sem dado de referência
Abaixo da cota com permanência de 95%
Nível normal (entre 5% e 95%)
Acima da cota com permanência de 5%
Acima da Cota de Alerta
Rio Cortado (-999,1)
Rio Seco (-999,2)
Sem Régua (-999,3)

INFORMAÇÕES ÚTEIS

- * A chuva é medida em mm, o nível em cm e vazão em m³/s.
- * A situação hidrológica se refere à última hora transmitida.
- * O prazo para considerar a informação atualizada é de 96 horas.

ÚLTIMOS DADOS - 96h

VAZÃO (m³/s)

Código	Estação	Data e Hora	Último	4h	8h	12h	24h	96h
21891000	BARRA DE PALMAS							
22160000	GURUPI							
22220000	PORTO JERÔNIMO - FAZ, PIRACICABA	23/06/2017 11:30	29,84				25,97	23,45
22670000	RIO NOVO							
22680000	JATOBÁ (FAZENDA BOA NOVA)	23/06/2017 11:30	120,88	120,88	120,88	120,88	122,71	124,54
22741000	RIO BALSAS							
22900000	PORTO REAL	23/06/2017 11:30	262,16	262,16	262,16	262,16	264,38	268,83
23100000	TUPIRATINS	23/06/2017 11:30	1073,87	1079,65	1079,65	1073,87	1068,11	1068,11
23250000	GOIATINS	23/06/2017 11:30	70,68	70,68	70,68	70,68	71,77	73,94
23700000	DESCARRETO	23/06/2017 11:15	1233,81	1233,81	1233,81	1233,81	1233,81	1233,81
26710000	BARREIRA DO PEQUI							
26730000	PROJETO RIO FORMOSO	23/06/2017 11:30	3,02	2,96	2,96	2,96	2,96	3,58
26798000	RIO FORMOSO							
26800000	BARREIRA DA CRUZ	23/06/2017 11:30	25,07	27,25	27,68			
27110000	RIO DO COCO							
27320000	ARAGUACEMA (CHACARA ARAGUAIA)	23/06/2017 11:30	0	0	0	0	0	0
27500000	CONCEIÇÃO DO ARAGUAIA	23/06/2017 11:15	1597,05	1609,38	1621,75	1646,6	1684,16	1734,75
28200000	PONTE RIO LONTRA	23/06/2017 11:30	11,05	11,29	11,79	12,3	11,17	11,54
28280000	ARAGUANÃ							
28300000	XAMBIOÁ	23/06/2017 11:15	1691,24	1691,24	1691,24	1704,81	1704,81	1759,98
28850000	ARAGUATINS	23/06/2017 11:30	1360,7	1394,74	1394,74	1446,08	1428,93	1619,6

SITUAÇÃO DA VAZÃO

Sem Informação Atualizada
Sem dado de referência
Abaixo da vazão com permanência 95%
Vazão normal (entre 5% e 95%)
Acima da vazão com permanência de 5%

INFORMAÇÕES ÚTEIS

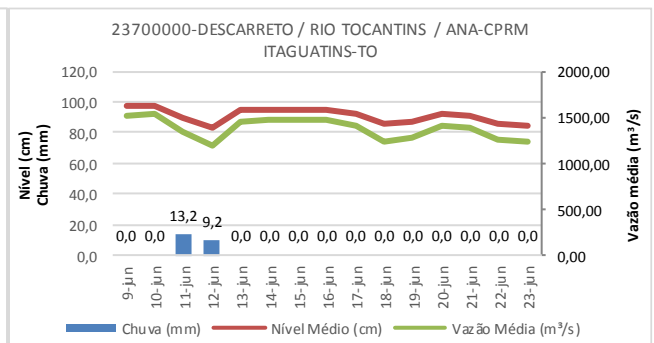
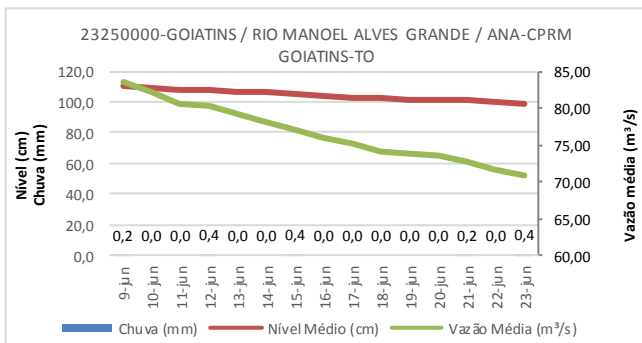
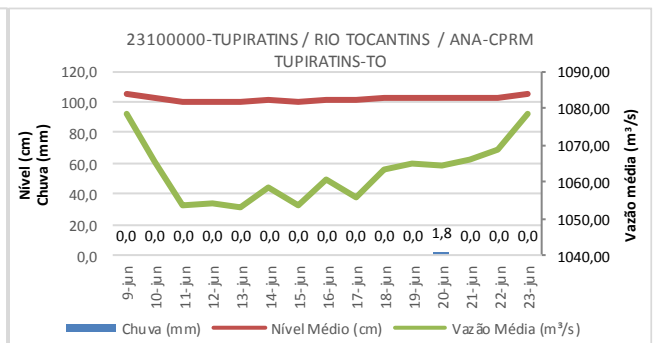
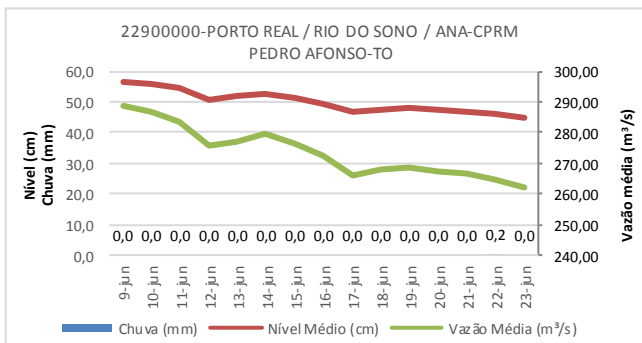
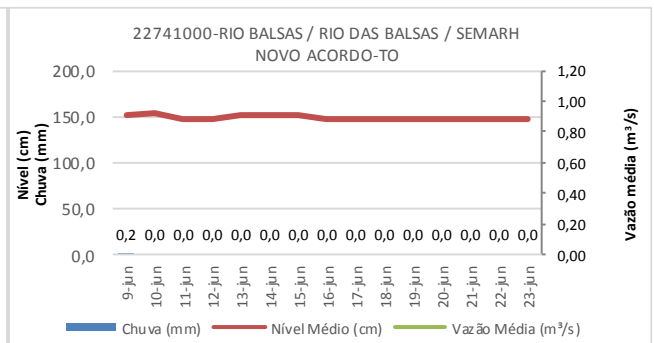
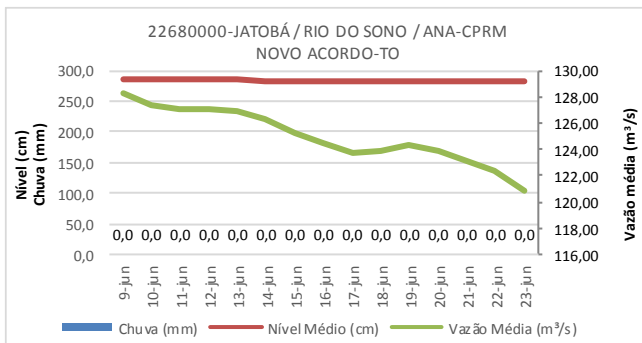
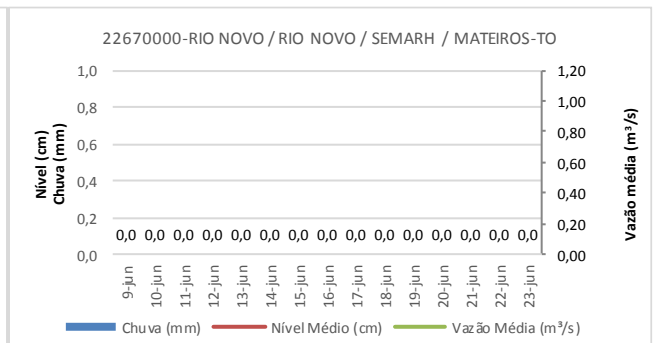
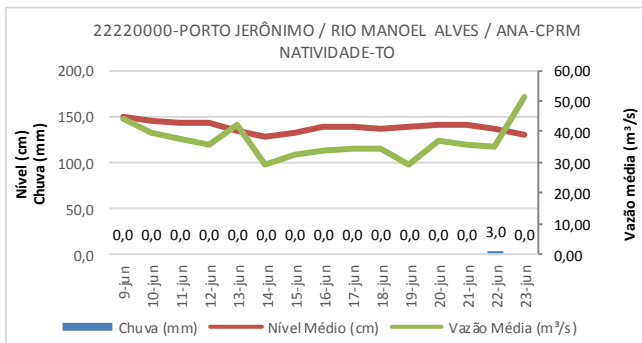
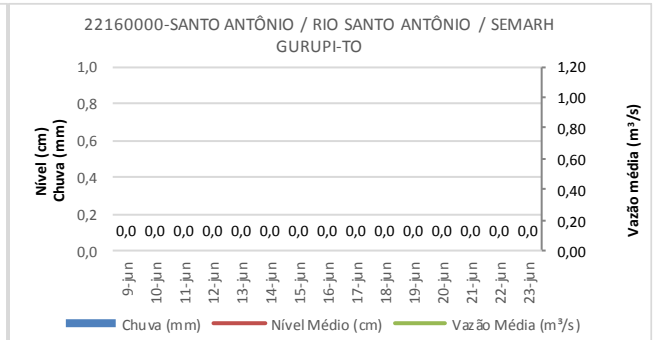
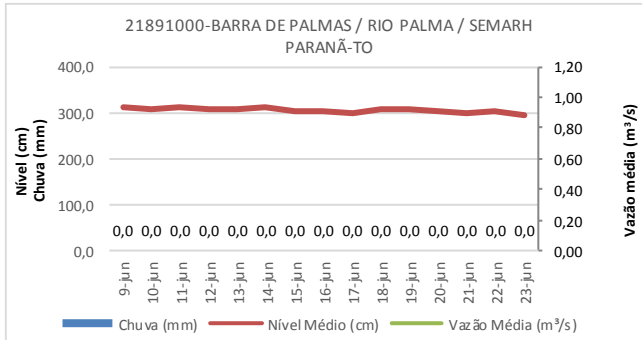
- * A chuva é medida em mm, o nível em cm e vazão em m³/s.
- * A situação hidrológica se refere à última hora transmitida.
- * O prazo para considerar a informação atualizada é de 96 horas.

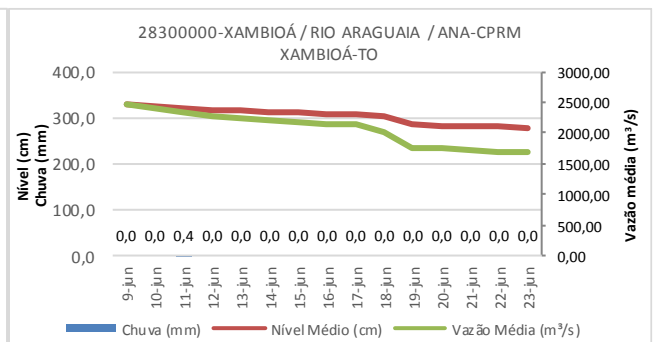
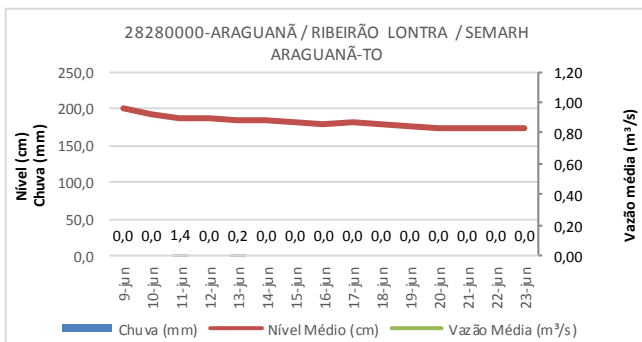
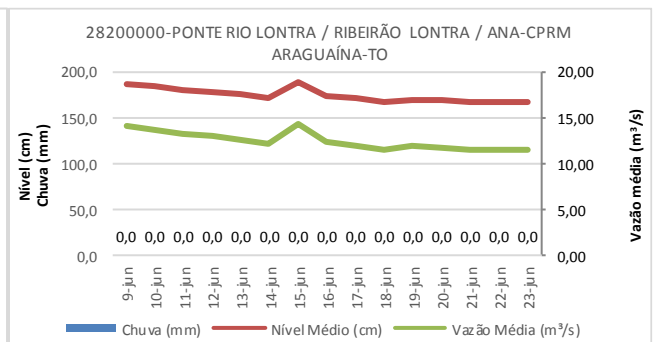
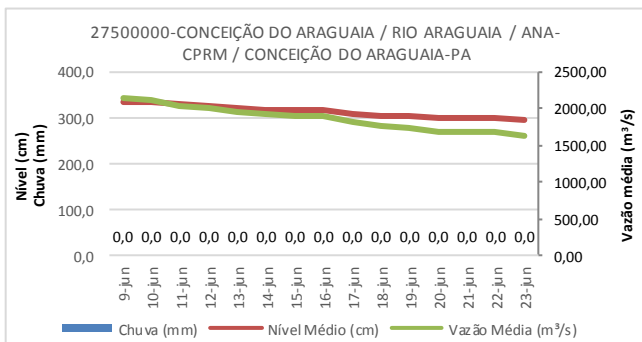
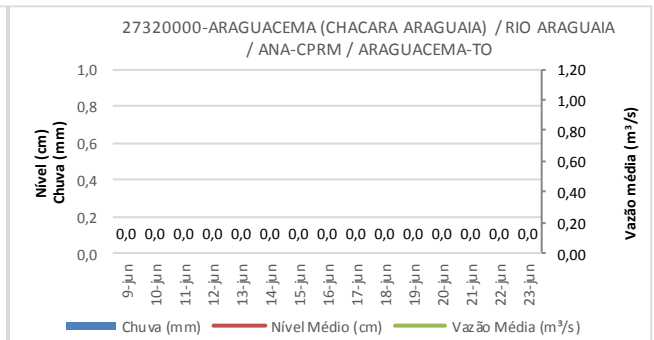
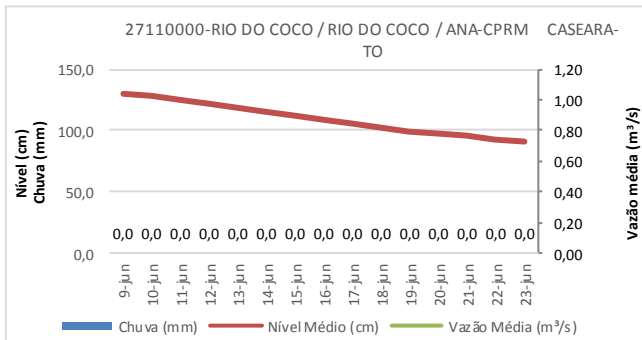
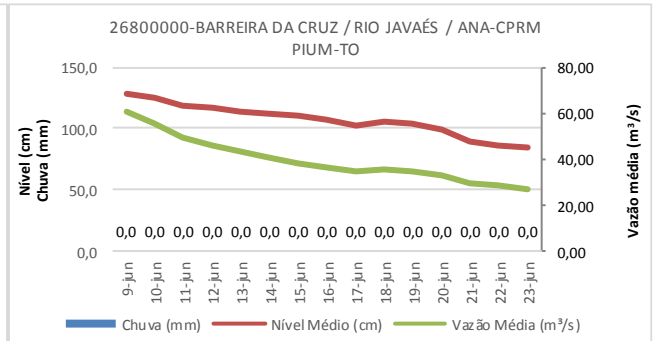
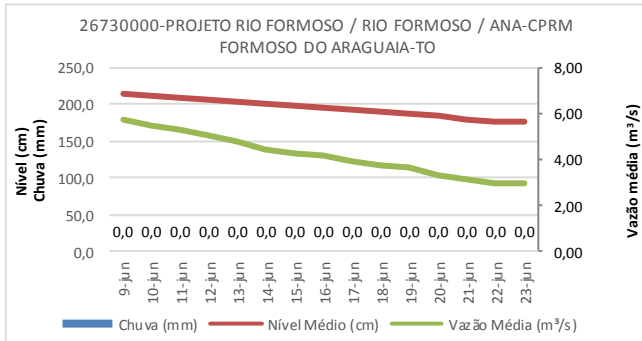
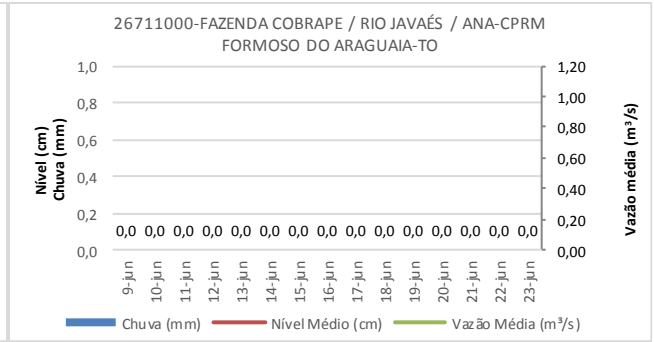
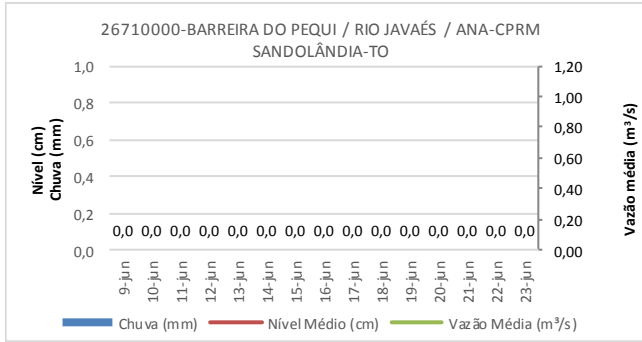
Fonte: Agência Nacional de Águas – ANA, disponível em <http://mapas-hidro.ana.gov.br>

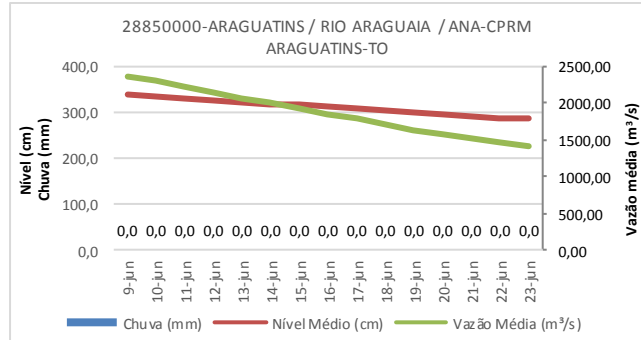
AVISOS



15 DIAS







Fonte: Agência Nacional de Águas – ANA, disponível em www.gestorpcd.ana.gov.br

AVISOS

LORENZO RIGO HOLSBACH
Gerente de Hidrometeorologia

ALDO ARAÚJO DE AZEVEDO
Diretor de Recursos Hídricos