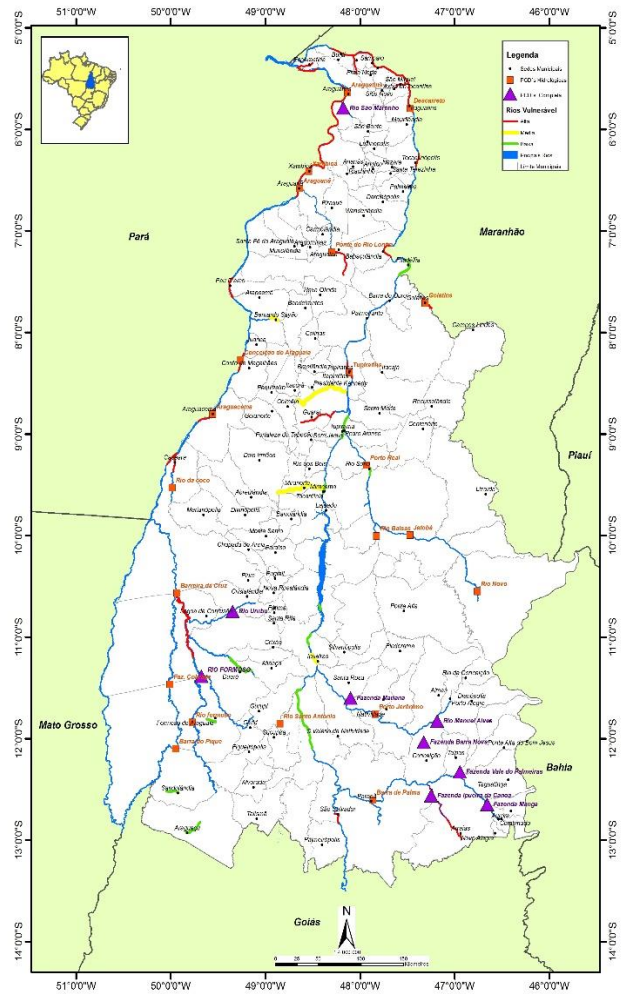


MONITORAMENTO HIDROMETEOROLÓGICO

As Plataformas de Coleta de Dados – PCD's, produzem e transmitem dados de chuvas, nível dos rios e vazão, em tempo real, via satélite até os servidores da Agência Nacional de Águas – ANA, sendo disponibilizados via web e processados pelos técnicos da Sala de Situação.

Estações Hidrometeorológicas no Estado



ÚLTIMOS DADOS - 96h
CHUVA (mm)



Código	Estação	Data e Hora	Último	4h	8h	12h	24h	96h
21891000	BARRA DE PALMAS	26/06/2017 11:00	0	0	0	0	0	0
22160000	GURUPI	26/06/2017 11:30	0	0	0	0	0	0
22220000	PORTO JERÔNIMO - FAZ, PIRACICABA	26/06/2017 11:30	0	0	0	0	0	3,8
22670000	RIO NOVO	26/06/2017 11:30	0	0	0	0	0	0
22680000	JATOBÁ (FAZENDA BOA NOVA)	26/06/2017 11:30	0	0	0	0	0	0
22741000	RIO BALSAS	26/06/2017 11:30	0	0	0	0	0	0
22900000	PORTO REAL	26/06/2017 11:30	0	0,4	0,4	0,4	0,4	0,6
23100000	TUPIRATINS	26/06/2017 11:30	0	0	0	0	0	0
23250000	GOIATINS	26/06/2017 11:30	0	0	0	0	0	1,4
23700000	DESCARRETO	26/06/2017 11:15	0	0	0	0	0	0
26710000	BARREIRA DO PEQUI	26/06/2017 11:15	0	0	0	0	0	0
26730000	PROJETO RIO FORMOSO	26/06/2017 11:30	0	0	0	0	0	0
26798000	RIO FORMOSO	26/06/2017 11:30	0	0	0	0	0	0
26800000	BARREIRA DA CRUZ	26/06/2017 11:30	0	0	0	0	0	0
27110000	RIO DO COCO	26/06/2017 11:30	0	0	0	0	0	0
27320000	ARAGUACEMA (CHACARA ARAGUAIA)	26/06/2017 11:30	0	0	0	0	0	0
27500000	CONCEIÇÃO DO ARAGUAIA	26/06/2017 11:15	0	0	0	0	0	0
28200000	PONTE RIO LONTRA	26/06/2017 11:30	0	0	0	0	0	0
28280000	ARAGUANÃ	26/06/2017 11:30	0	0	0	0	0	0
28300000	XAMBIOÁ	26/06/2017 11:15	0	0	0	0	0	0
28850000	ARAGUATINS	26/06/2017 11:30	0	0	0	0	0	0

SITUAÇÃO DA CHUVA

- Sem Informação Atualizada
- Sem chuva
- Com chuva

INFORMAÇÕES ÚTEIS

- * A chuva é medida em mm, o nível em cm e vazão em m³/s.
- * As informações com chuva e sem chuva se referem à última hora transmitida.
- * O prazo para considerar a informação atualizada é de 96 horas.

ÚLTIMOS DADOS - 96h

NÍVEL (cm)

Código	Estação	Data e Hora	Último	4h	8h	12h	24h	96h
21891000	BARRA DE PALMAS	26/06/2017 11:00	291	290	294	296	293	302
22160000	GURUPI							
22220000	PORTO JERÔNIMO - FAZ, PIRACICABA	26/06/2017 11:30	178	101	104	108	172	176
22670000	RIO NOVO							
22680000	JATOBÁ (FAZENDA BOA NOVA)	26/06/2017 11:30	282	280	281	280	281	282
22741000	RIO BALSAS	26/06/2017 11:30	143	142	143	143	145	147
22900000	PORTO REAL	26/06/2017 11:30	40	42	42	43	44	46
23100000	TUPIRATINS	26/06/2017 11:30	106	107	106	105	105	103
23250000	GOIATINS	26/06/2017 11:30	98	97	98	98	99	100
23700000	DESCARRETO	26/06/2017 11:15	86	85	85	85	85	85
26710000	BARREIRA DO PEQUI							
26730000	PROJETO RIO FORMOSO	26/06/2017 11:30	172	171	171	172	174	177
26798000	RIO FORMOSO	26/06/2017 11:30	260	261	261	261	261	272
26800000	BARREIRA DA CRUZ	26/06/2017 11:30	77	78	78	78	82	82
27110000	RIO DO COCO	26/06/2017 11:30	85	85	85	86	86	92
27320000	ARAGUACEMA (CHACARA ARAGUAIA)							
27500000	CONCEIÇÃO DO ARAGUAIA	26/06/2017 11:15	291	292	292	292	293	300
28200000	PONTE RIO LONTRA	26/06/2017 11:30	167	169	168	164	160	164
28280000	ARAGUANÃ	26/06/2017 11:30	168	168	169	169	170	173
28300000	XAMBIOÁ	26/06/2017 11:15	271	271	271	271	273	280
28850000	ARAGUATINS	26/06/2017 11:30	274	275	277	278	277	286

SITUAÇÃO DO NÍVEL

- Sem Informação Atualizada
- Sem dado de referência
- Abaixo da cota com permanência de 95%
- Nível normal (entre 5% e 95%)
- Acima da cota com permanência de 5%
- Acima da Cota de Alerta
- Rio Cortado (-999,1)
- Rio Seco (-999,2)
- Sem Régua (-999,3)

INFORMAÇÕES ÚTEIS

- * A chuva é medida em mm, o nível em cm e vazão em m³/s.
- * A situação hidrológica se refere à última hora transmitida.
- * O prazo para considerar a informação atualizada é de 96 horas.

ÚLTIMOS DADOS - 96h

VAZÃO (m³/s)



Código	Estação	Data e Hora	Último	4h	8h	12h	24h	96h
21891000	BARRA DE PALMAS							
22160000	GURUPI							
22220000	PORTO JERÔNIMO - FAZ, PIRACICABA	26/06/2017 11:30	28,54				20,98	25,97
22670000	RIO NOVO							
22680000	JATOBÁ (FAZENDA BOA NOVA)	26/06/2017 11:30	122,71	119,07	120,88	119,07	120,88	122,71
22741000	RIO BALSAS							
22900000	PORTO REAL	26/06/2017 11:30	251,11	255,52	255,52	257,73	259,95	264,38
23100000	TUPIRATINS	26/06/2017 11:30	1085,44	1091,24	1085,44	1079,65	1079,65	1068,11
23250000	GOIATINS	26/06/2017 11:30	69,6	68,51	69,6	69,6	70,68	71,77
23700000	DESCARRETO	26/06/2017 11:15	1256,71	1233,81	1233,81	1233,81	1233,81	1233,81
26710000	BARREIRA DO PEQUI							
26730000	PROJETO RIO FORMOSO	26/06/2017 11:30	2,68	2,63	2,63	2,68	2,79	2,96
26798000	RIO FORMOSO							
26800000	BARREIRA DA CRUZ	26/06/2017 11:30	23,73	24,18	24,18	24,18	25,95	
27110000	RIO DO COCO							
27320000	ARAGUACEMA (CHACARA ARAGUAIA)							
27500000	CONCEIÇÃO DO ARAGUAIA	26/06/2017 11:15	1572,5	1584,75	1584,75	1584,75	1597,05	1684,16
28200000	PONTE RIO LONTRA	26/06/2017 11:30	11,54	11,79	11,66	11,17	10,68	11,17
28280000	ARAGUANÃ							
28300000	XAMBIOÁ	26/06/2017 11:15	1585,7	1585,7	1585,7	1585,7	1611,58	1704,81
28850000	ARAGUATINS	26/06/2017 11:30	1226,12	1242,8	1276,28	1293,09	1276,28	1428,93

SITUAÇÃO DA VAZÃO

- Sem Informação Atualizada
- Sem dado de referencia
- Abaixo da vazão com permanência 95%
- Vazão normal (entre 5% e 95%)
- Acima da vazão com permanência de 5%

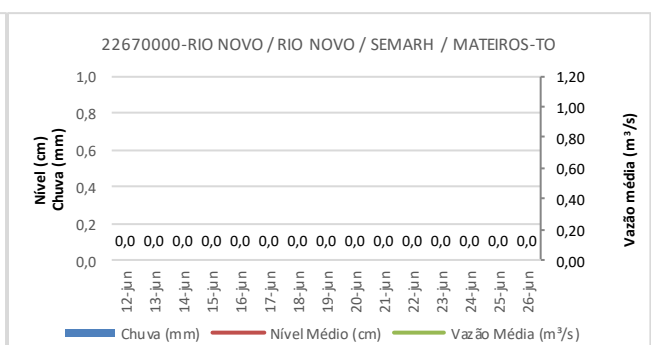
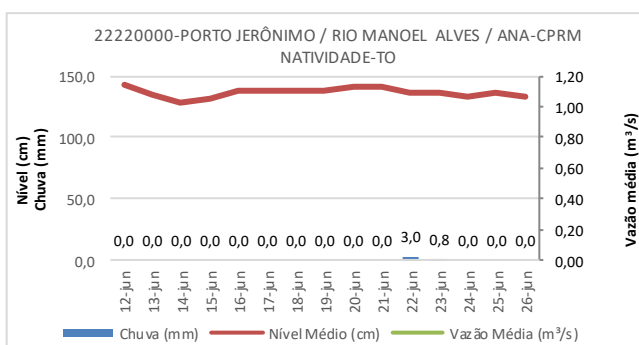
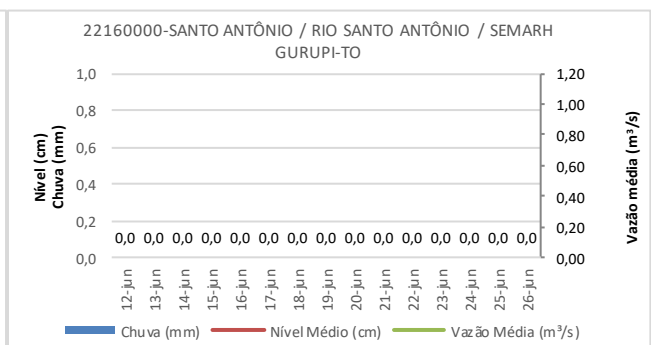
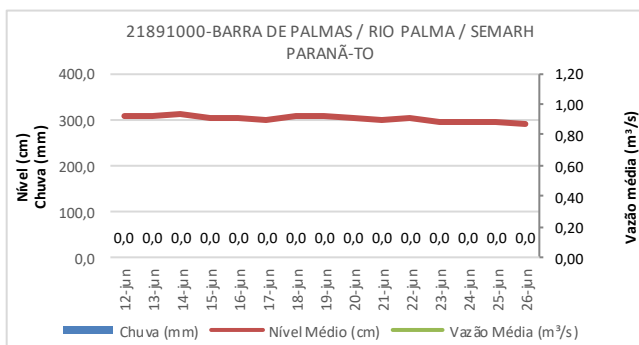
INFORMAÇÕES ÚTEIS

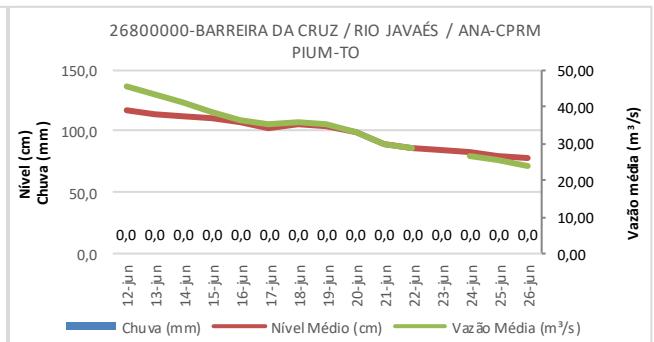
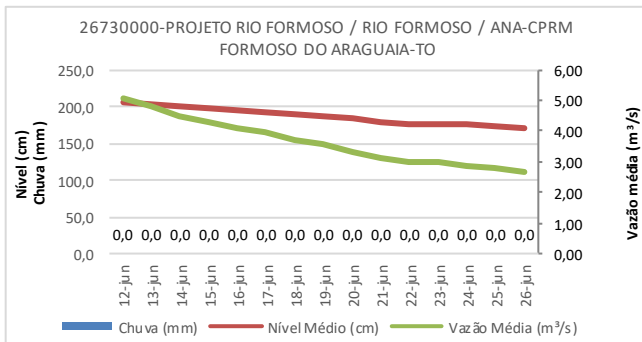
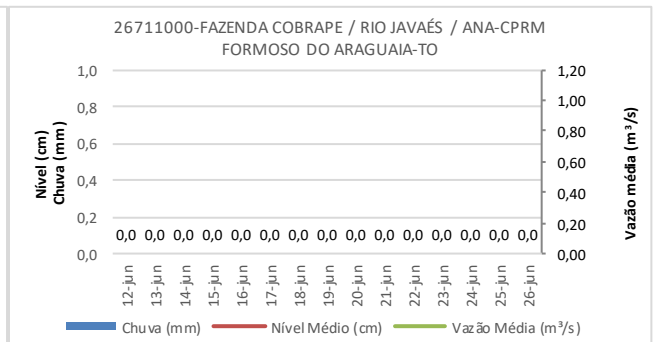
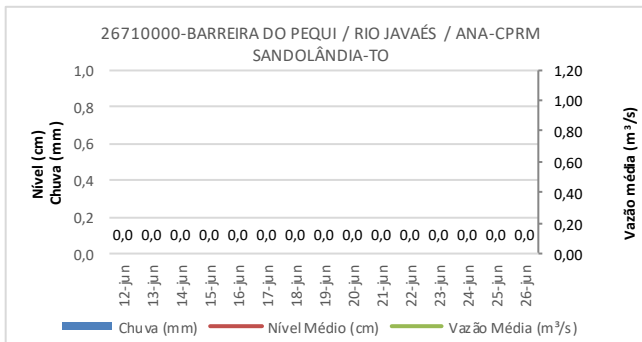
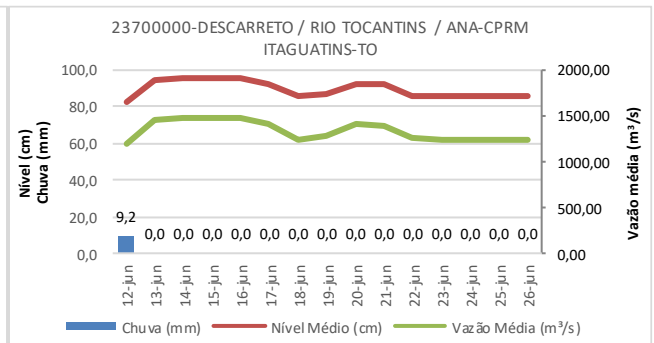
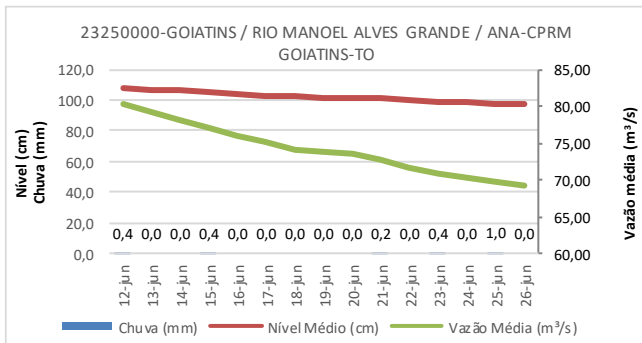
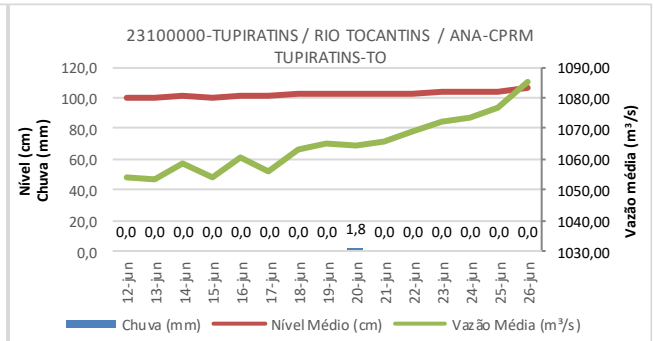
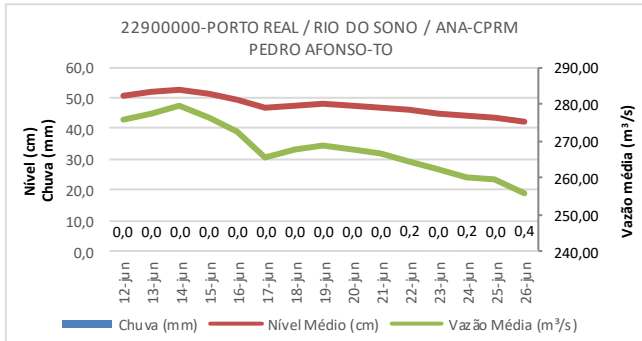
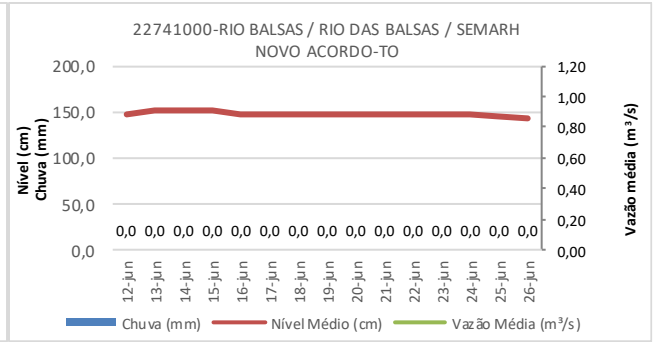
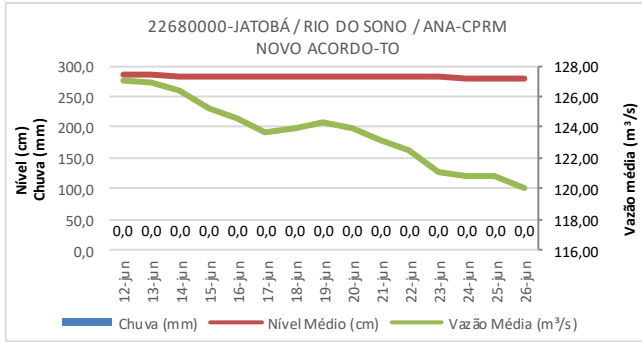
- * A chuva é medida em mm, o nível em cm e vazão em m³/s.
- * A situação hidrológica se refere à última hora transmitida.
- * O prazo para considerar a informação atualizada é de 96 horas.

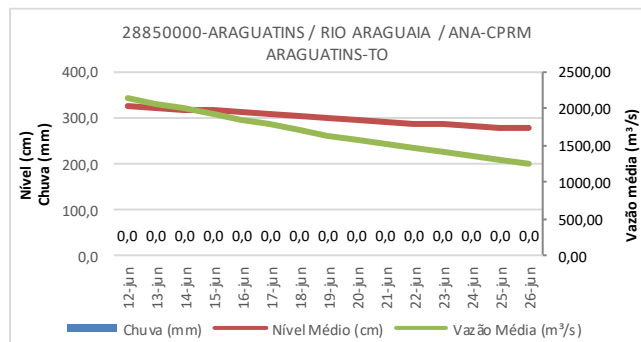
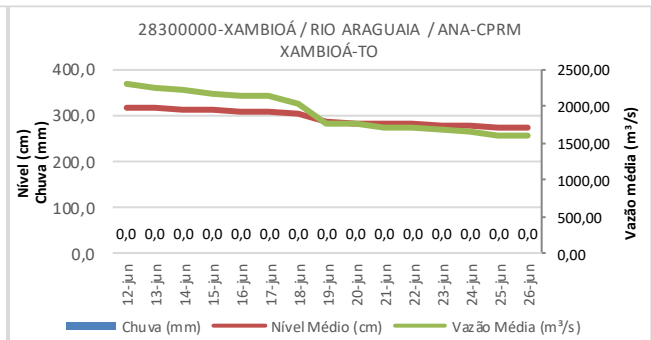
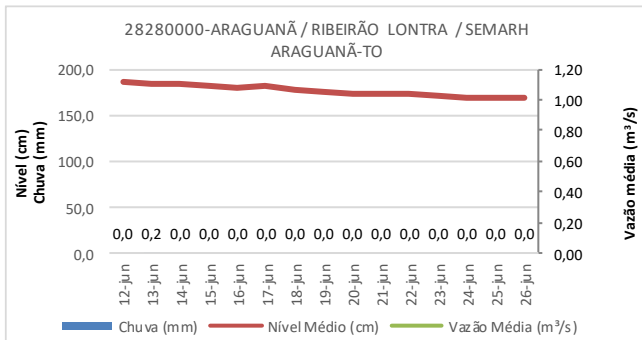
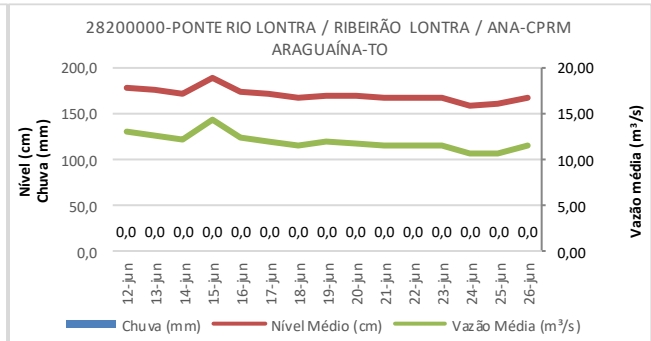
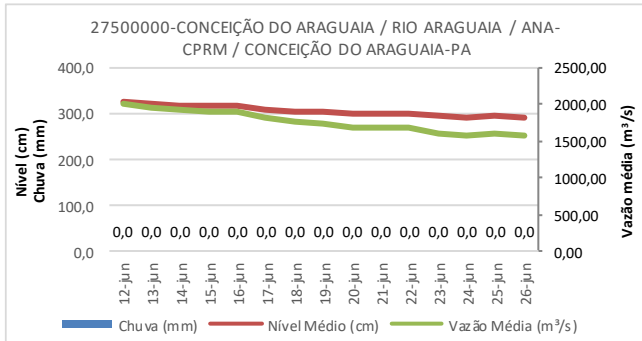
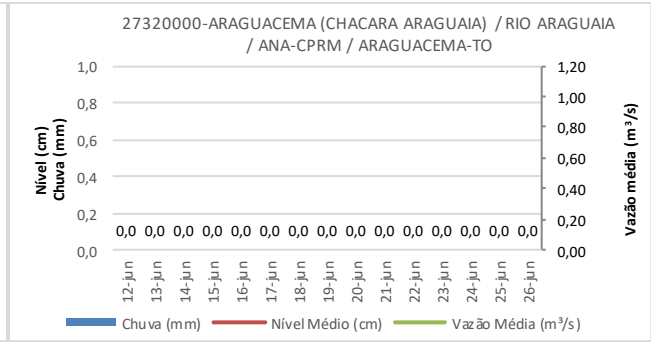
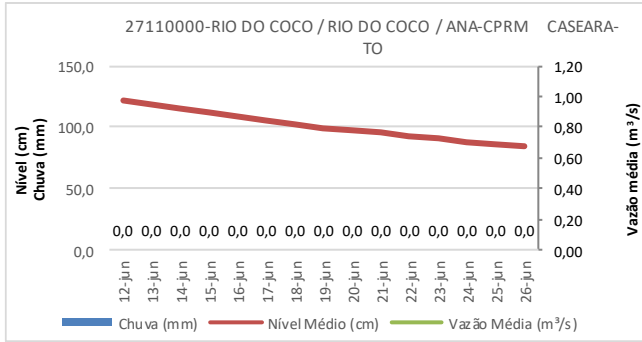
Fonte: Agência Nacional de Águas – ANA, disponível em <http://mapas-hidro.ana.gov.br>

AVISOS

15 DIAS







Fonte: Agência Nacional de Águas – ANA, disponível em www.gestorpcd.ana.gov.br

AVISOS



LORENZO RIGO HOLSBACH
Gerente de Hidrometeorologia

ALDO ARAÚJO DE AZEVEDO
Diretor de Recursos Hídricos