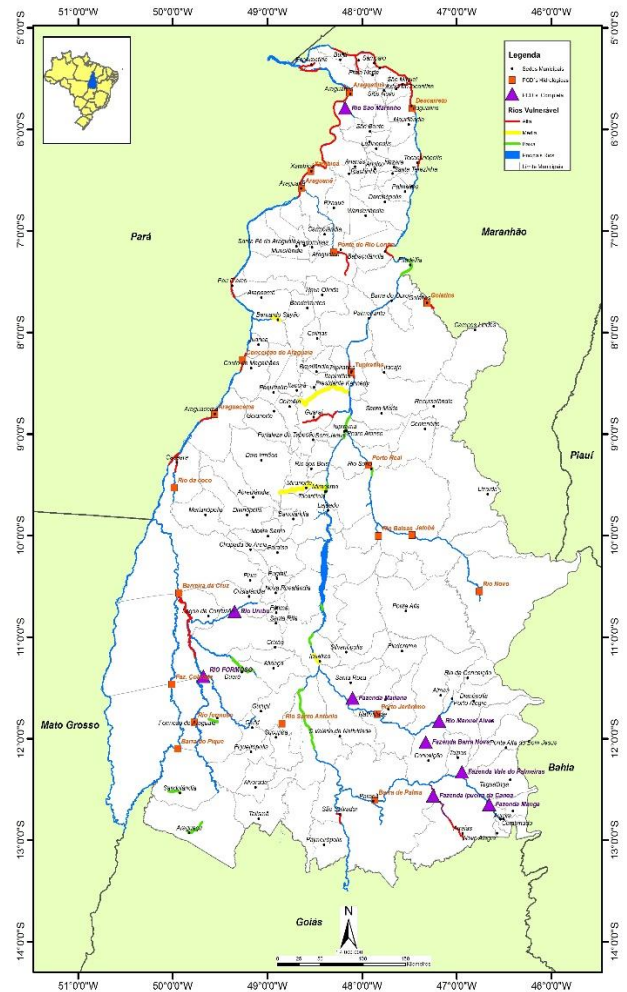




MONITORAMENTO HIDROMETEOROLÓGICO

As Plataformas de Coleta de Dados – PCD's, produzem e transmitem dados de chuvas, nível dos rios e vazão, em tempo real, via satélite até os servidores da Agência Nacional de Águas – ANA, sendo disponibilizados via web e processados pelos técnicos da Sala de Situação.

Estações Hidrometeorológicas no Estado



ÚLTIMOS DADOS - 96h

CHUVA (mm)

Código	Estação	Data e Hora	Último	4h	8h	12h	24h	96h
21891000	BARRA DE PALMAS	27/06/2017 12:00	0	0	0	0	0	0
22160000	GURUPI	27/06/2017 11:30	0	0	0	0	0	0
22220000	PORTO JERÔNIMO - FAZ, PIRACICABA	27/06/2017 12:30	0	0	0	0	0	0,8
22670000	RIO NOVO	27/06/2017 12:30	0	0	0	0	0	0
22680000	JATOBÁ (FAZENDA BOA NOVA)	27/06/2017 12:30	0	0	0	0	0	0
22741000	RIO BALSAS	27/06/2017 12:30	0	0	0	0	0	0
22900000	PORTO REAL	27/06/2017 12:30	0	0	0	0	0	0,6
23100000	TUPIRATINS	27/06/2017 11:30	0	0	0	0	0	0
23250000	GOIATINS	27/06/2017 11:30	0	0	0	0	0	1
23700000	DESCARRETO	27/06/2017 12:15	0	0	0	0	0	0
26710000	BARREIRA DO PEQUI	27/06/2017 12:15	0	0	0	0	0	0
26730000	PROJETO RIO FORMOSO	27/06/2017 12:30	0	0	0	0	0	0
26798000	RIO FORMOSO	27/06/2017 11:30	0	0	0	0	0	0
26800000	BARREIRA DA CRUZ	27/06/2017 12:30	0	0	0	0	0	0
27110000	RIO DO COCO	27/06/2017 12:30	0	0	0	0	0	0
27320000	ARAGUACEMA (CHACARA ARAGUAIA)	27/06/2017 12:30	0	0	0	0	0	0
27500000	CONCEIÇÃO DO ARAGUAIA	27/06/2017 12:15	0	0	0	0	0	0
28200000	PONTE RIO LONTRA	27/06/2017 12:30	0	0	0	0	0	0
28280000	ARAGUANÃ	27/06/2017 12:30	0	0	0	0	0	0
28300000	XAMBIOÁ	27/06/2017 12:15	0	0	0	0	0	0
28850000	ARAGUATINS	27/06/2017 12:30	0	0	0	0	0	0

SITUAÇÃO DA CHUVA

- Sem Informação Atualizada
- Sem chuva
- Com chuva

INFORMAÇÕES ÚTEIS

- * A chuva é medida em mm, o nível em cm e vazão em m³/s.
- * As informações com chuva e sem chuva se referem à última hora transmitida.
- * O prazo para considerar a informação atualizada é de 96 horas.



ÚLTIMOS DADOS - 96h

NÍVEL (cm)

Código	Estação	Data e Hora	Último	4h	8h	12h	24h	96h
21891000	BARRA DE PALMAS	27/06/2017 12:00	302	305	305	304	291	294
22160000	GURUPI							
22220000	PORTO JERÔNIMO - FAZ, PIRACICABA	27/06/2017 12:30	172	210	97	104	178	176
22670000	RIO NOVO							
22680000	JATOBÁ (FAZENDA BOA NOVA)	27/06/2017 12:30	282	281	281	281	282	281
22741000	RIO BALSAS	27/06/2017 12:30	141	141	142	143	143	147
22900000	PORTO REAL	27/06/2017 12:30	39	40	40	40	40	45
23100000	TUPIRATINS	27/06/2017 11:30	106	106	106	105	106	104
23250000	GOIATINS	27/06/2017 11:30	97	97	97	97	98	99
23700000	DESCARRETO	27/06/2017 12:15	85	85	85	85	85	85
26710000	BARREIRA DO PEQUI	27/06/2017 12:15	26	26	26	26		
26730000	PROJETO RIO FORMOSO	27/06/2017 12:30	172	170	171	172	173	178
26798000	RIO FORMOSO	27/06/2017 12:30	257	257	258	260	260	268
26800000	BARREIRA DA CRUZ	27/06/2017 12:30	75	78	78	79	76	83
27110000	RIO DO COCO	27/06/2017 12:30	82	83	83	84	84	90
27320000	ARAGUACEMA (CHACARA ARAGUAIA)							
27500000	CONCEIÇÃO DO ARAGUAIA	27/06/2017 12:15	289	290	289	288	290	293
28200000	PONTE RIO LONTRA	27/06/2017 12:30	160	161	161	162	166	164
28280000	ARAGUANÃ	27/06/2017 12:30	167	167	167	167	168	172
28300000	XAMBIOÁ	27/06/2017 12:15	255	256	256	257	271	279
28850000	ARAGUATINS	27/06/2017 12:30	272	274	275	275	274	282

SITUAÇÃO DO NÍVEL

Sem Informação Atualizada
Sem dado de referência
Abaixo da cota com permanência de 95%
Nível normal (entre 5% e 95%)
Acima da cota com permanência de 5%
Acima da Cota de Alerta
Rio Cortado (-999,1)
Rio Seco (-999,2)
Sem Régua (-999,3)

INFORMAÇÕES ÚTEIS

- * A chuva é medida em mm, o nível em cm e vazão em m³/s.
- * A situação hidrológica se refere à última hora transmitida.
- * O prazo para considerar a informação atualizada é de 96 horas.

ÚLTIMOS DADOS - 96h

VAZÃO (m³/s)

Código	Estação	Data e Hora	Último	4h	8h	12h	24h	96h
21891000	BARRA DE PALMAS							
22160000	GURUPI							
22220000	PORTO JERÔNIMO - FAZ, PIRACICABA	27/06/2017 12:30	20,98	74,29			28,54	25,97
22670000	RIO NOVO							
22680000	JATOBÁ (FAZENDA BOA NOVA)	27/06/2017 12:30	122,71	120,88	120,88	120,88	122,71	120,88
22741000	RIO BALSAS							
22900000	PORTO REAL	27/06/2017 12:30	248,91	251,11	251,11	251,11	251,11	262,16
23100000	TUPIRATINS	27/06/2017 11:30	1085,44	1085,44	1085,44	1079,65	1085,44	1073,87
23250000	GOIATINS	27/06/2017 11:30	68,51	68,51	68,51	68,51	69,6	70,68
23700000	DESCARRETO	27/06/2017 12:15	1233,81	1233,81	1233,81	1233,81	1233,81	1233,81
26710000	BARREIRA DO PEQUI	27/06/2017 12:15	12,94	12,94	12,94			
26730000	PROJETO RIO FORMOSO	27/06/2017 12:30	2,68	2,57	2,63	2,68	2,73	3,02
26798000	RIO FORMOSO							
26800000	BARREIRA DA CRUZ	27/06/2017 12:30	22,83	24,18	24,18	24,63	23,28	26,38
27110000	RIO DO COCO							
27320000	ARAGUACEMA (CHACARA ARAGUAIA)							
27500000	CONCEIÇÃO DO ARAGUAIA	27/06/2017 12:15	1548,09	1560,28	1548,09	1535,95	1560,28	1597,05
28200000	PONTE RIO LONTRA	27/06/2017 12:30	10,68	10,8	10,8	10,92	11,42	11,17
28280000	ARAGUANÃ							
28300000	XAMBIOÁ	27/06/2017 12:15	1390,34	1401,96	1401,96	1413,65	1585,7	1691,24
28850000	ARAGUATINS	27/06/2017 12:30	1192,88	1226,12	1242,8	1242,8	1226,12	1360,7

SITUAÇÃO DA VAZÃO

Sem Informação Atualizada
Sem dado de referência
Abaixo da vazão com permanência 95%
Vazão normal (entre 5% e 95%)
Acima da vazão com permanência de 5%

INFORMAÇÕES ÚTEIS

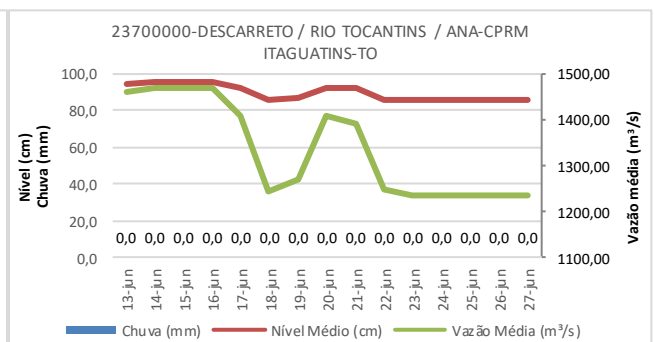
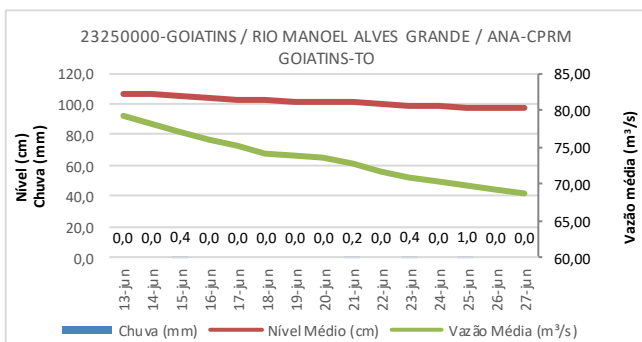
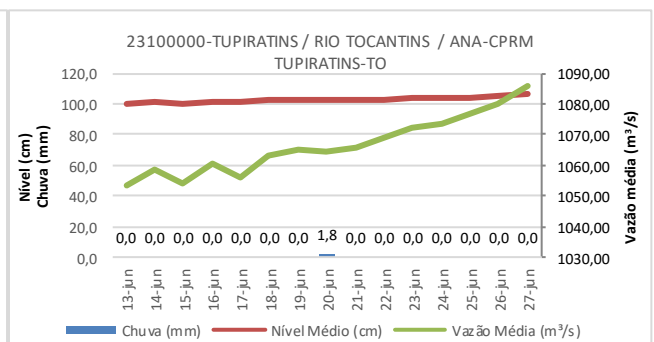
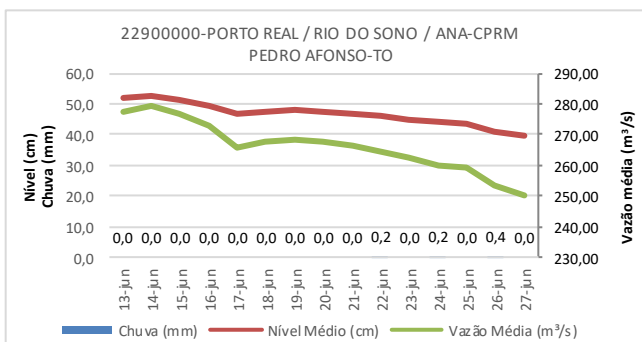
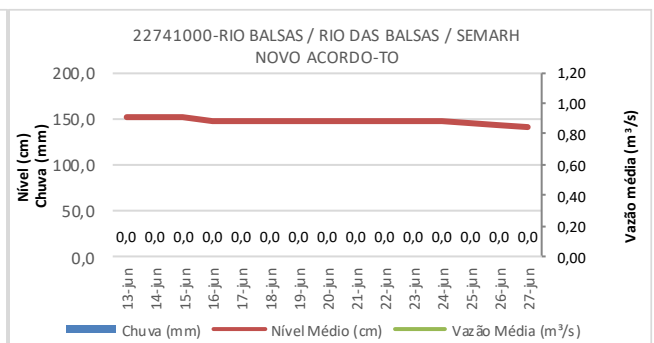
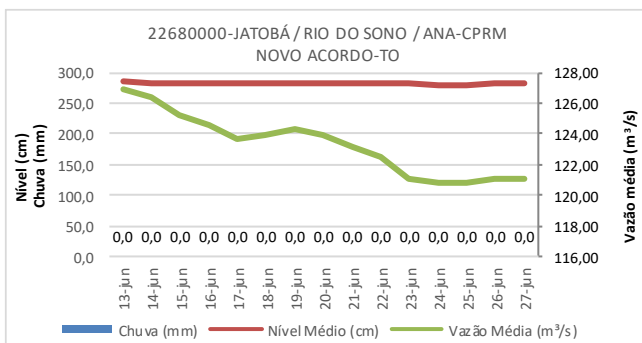
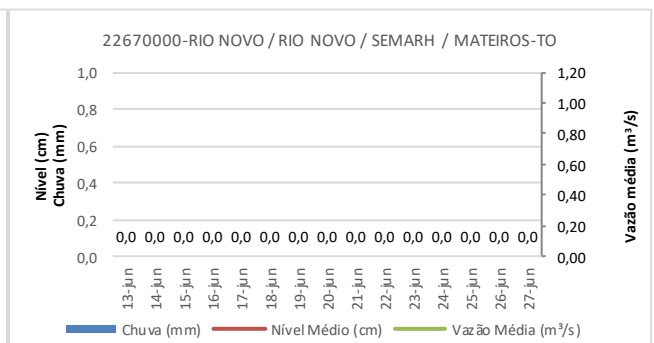
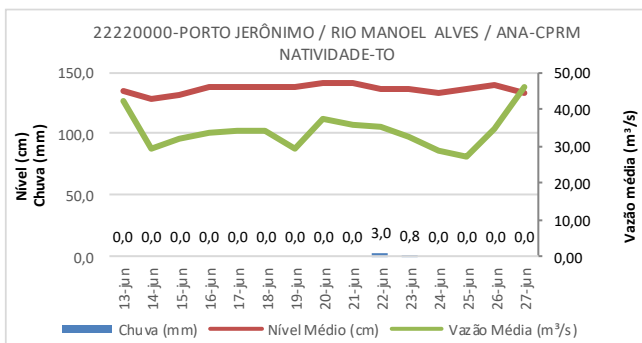
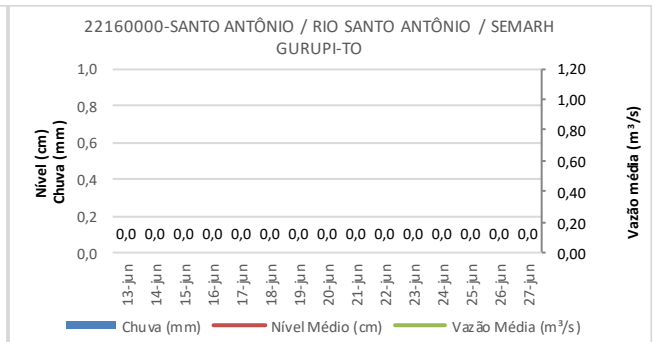
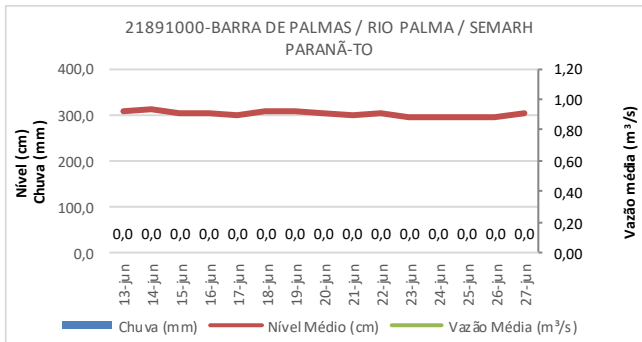
- * A chuva é medida em mm, o nível em cm e vazão em m³/s.
- * A situação hidrológica se refere à última hora transmitida.
- * O prazo para considerar a informação atualizada é de 96 horas.

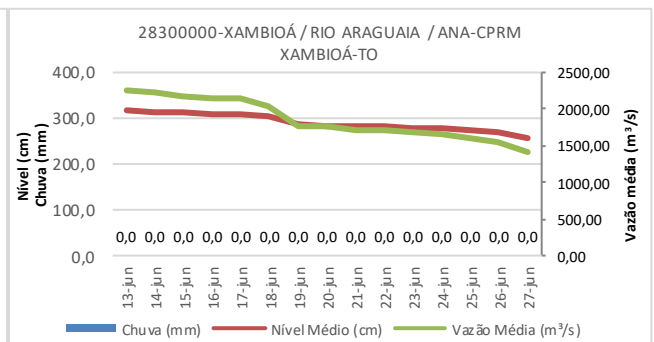
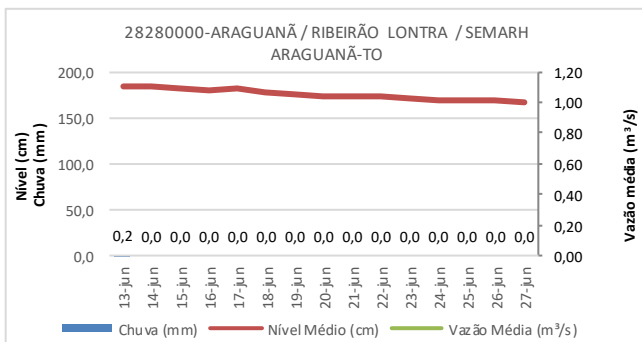
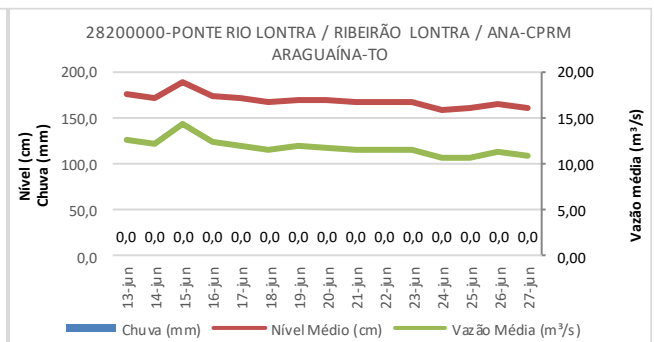
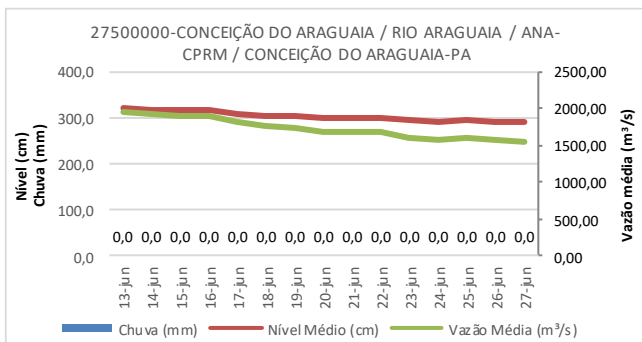
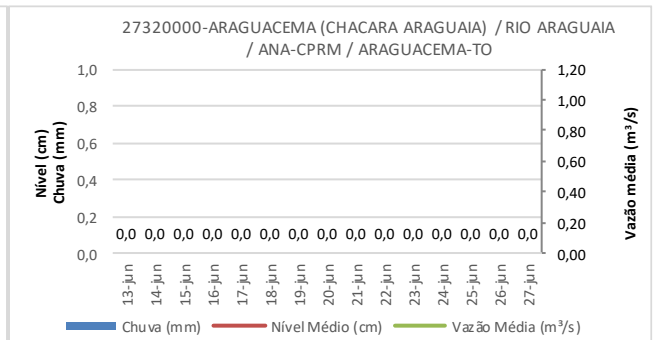
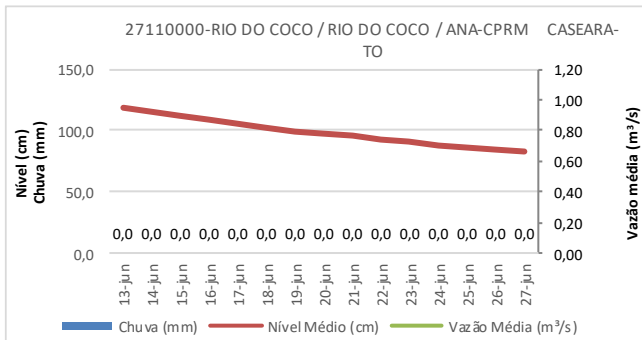
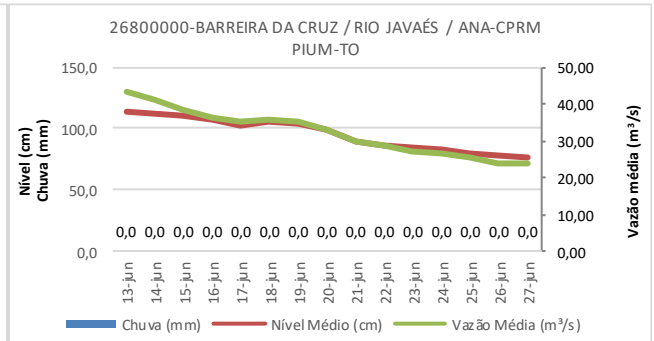
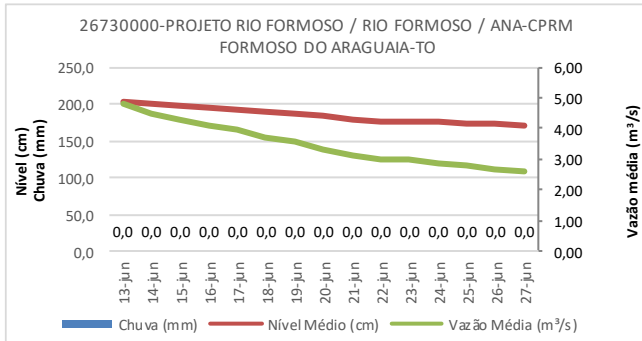
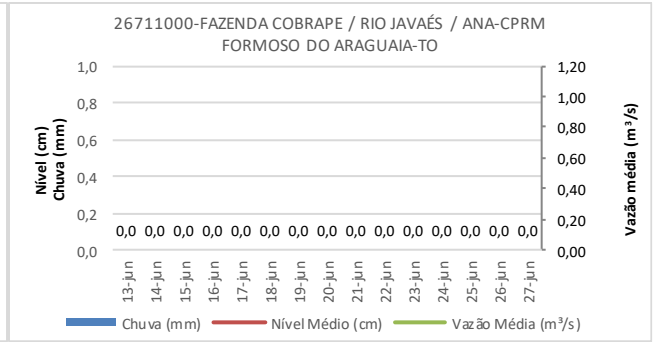
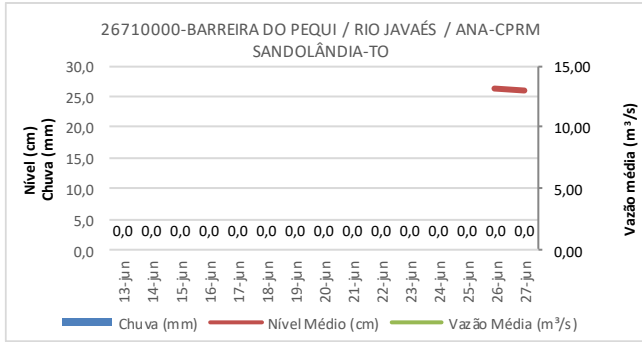
Fonte: Agência Nacional de Águas – ANA, disponível em <http://mapas-hidro.ana.gov.br>

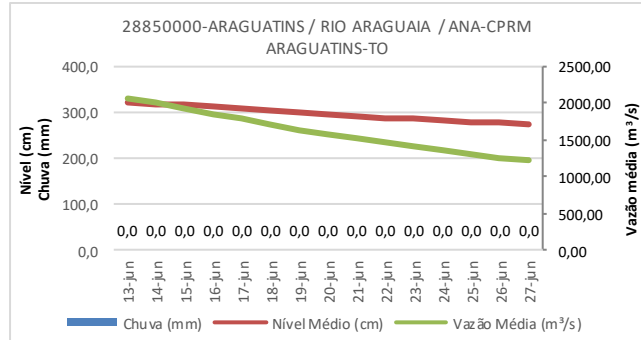
AVISOS



15 DIAS







Fonte: Agência Nacional de Águas – ANA, disponível em www.gestorpcd.ana.gov.br

AVISOS

LORENZO RIGO HOLSBACH
Gerente de Hidrometeorologia

ALDO ARAÚJO DE AZEVEDO
Diretor de Recursos Hídricos