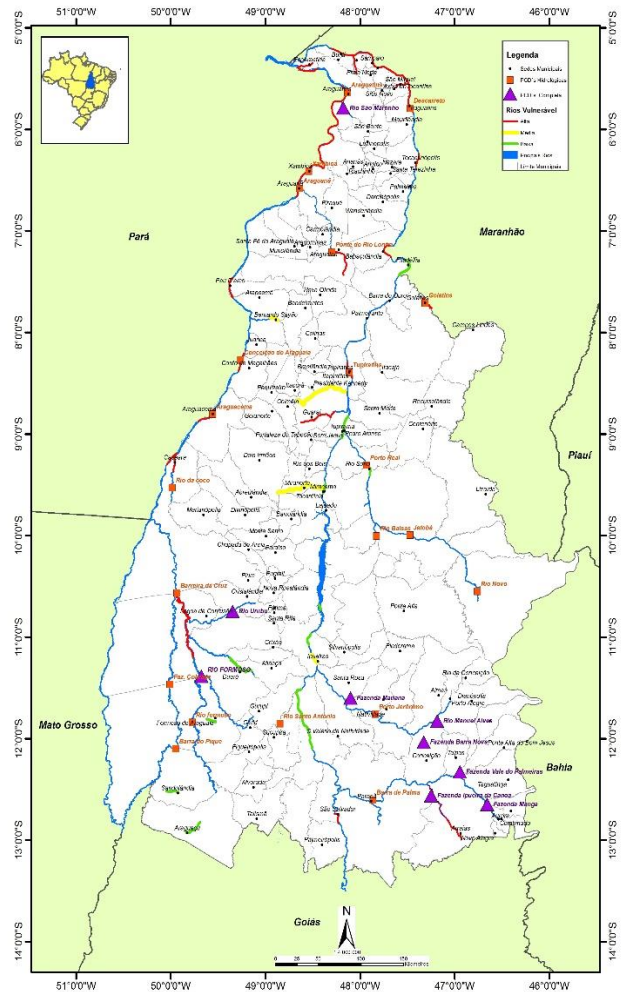




## MONITORAMENTO HIDROMETEOROLÓGICO

As Plataformas de Coleta de Dados – PCD's, produzem e transmitem dados de chuvas, nível dos rios e vazão, em tempo real, via satélite até os servidores da Agência Nacional de Águas – ANA, sendo disponibilizados via web e processados pelos técnicos da Sala de Situação.

Estações Hidrometeorológicas no Estado



### ÚLTIMOS DADOS - 96h

#### CHUVA (mm)

Código	Estação	Data e Hora	Último	4h	8h	12h	24h	96h
21891000	BARRA DE PALMAS	28/06/2017 11:00	0	0	0	0	0	0
22160000	GURUPI	28/06/2017 11:30	0	0	0	0	0	0
22220000	PORTO JERÔNIMO - FAZ, PIRACICABA	28/06/2017 11:30	0	0	0	0	0	0
22670000	RIO NOVO	28/06/2017 11:30	0	0	0	0	0	0
22680000	JATOBÁ (FAZENDA BOA NOVA)	28/06/2017 11:30	0	0	0	0	0	0
22741000	RIO BALSAS	28/06/2017 11:30	0	0	0	0	0	0
22900000	PORTO REAL	28/06/2017 11:30	0	0	0	0	0	0,4
23100000	TUPIRATINS	28/06/2017 08:30	0	0	0	0	0	0
23250000	GOIATINS	28/06/2017 11:30	0	0	0	0	0	1
23700000	DESCARRETO	28/06/2017 11:15	0	0	0	0	0	0
26710000	BARREIRA DO PEQUI	28/06/2017 11:15	0	0	0	0	0	0
26711000	FAZENDA COBRAPE	28/06/2017 11:15	0	0	0	0	0	0
26730000	PROJETO RIO FORMOSO	28/06/2017 11:30	0	0	0	0	0	0
26800000	BARREIRA DA CRUZ	28/06/2017 11:30	0	0	0	0	0	0
27110000	RIO DO COCO	28/06/2017 11:30	0	0	0	0	0	0
27320000	ARAGUACEMA (CHACARA ARAGUAIA)	28/06/2017 11:30	0	0	0	0	0	0
27500000	CONCEIÇÃO DO ARAGUAIA	28/06/2017 11:15	0	0	0	0	0	0
28200000	PONTE RIO LONTRA	28/06/2017 11:30	0	0	0	0	0	0
28280000	ARAGUANÃ	28/06/2017 11:30	0	0	0	0	0	0
28300000	XAMBIOÁ	28/06/2017 11:15	0	0	0	0	0	0
28850000	ARAGUATINS	28/06/2017 11:30	0	0	0	0	0	0

#### SITUAÇÃO DA CHUVA

- Sem Informação Atualizada
- Sem chuva
- Com chuva

#### INFORMAÇÕES ÚTEIS

- \* A chuva é medida em mm, o nível em cm e vazão em m<sup>3</sup>/s.
- \* As informações com chuva e sem chuva se referem à última hora transmitida.
- \* O prazo para considerar a informação atualizada é de 96 horas.



## ÚLTIMOS DADOS - 96h

### NÍVEL (cm)

Código	Estação	Data e Hora	Último	4h	8h	12h	24h	96h
21891000	BARRA DE PALMAS	28/06/2017 12:00	291	294	297	297	302	290
22160000	GURUPI							
22220000	PORTO JERÔNIMO - FAZ, PIRACICABA	28/06/2017 11:30	174	102	99	104	175	172
22670000	RIO NOVO							
22680000	JATOBÁ (FAZENDA BOA NOVA)	28/06/2017 11:30	281	281	281	281	282	281
22741000	RIO BALSAS	28/06/2017 11:30	139	139	139	140	141	147
22900000	PORTO REAL	28/06/2017 11:30	38	38	38	38	39	44
23100000	TUPIRATINS	28/06/2017 08:30	106	106	105	104	106	105
23250000	GOIATINS	28/06/2017 11:30	97	97	97	97	97	99
23700000	DESCARRETO	28/06/2017 11:15	85	85	85	85	85	85
26710000	BARREIRA DO PEQUI	28/06/2017 11:15	25	25	25	25	25	
26711000	FAZENDA COBRAPE	28/06/2017 11:15	525	527	528	529	526	
26730000	PROJETO RIO FORMOSO	28/06/2017 11:30	168	167	169	171	171	175
26800000	BARREIRA DA CRUZ	28/06/2017 11:30	73	77	77	79	73	83
27110000	RIO DO COCO	28/06/2017 11:30	81	81	82	82	82	88
27320000	ARAGUACEMA (CHACARA ARAGUAIA)							
27500000	CONCEIÇÃO DO ARAGUAIA	28/06/2017 11:15	286	286	287	287	290	291
28200000	PONTE RIO LONTRA	28/06/2017 11:30	160	160	160	161	160	158
28280000	ARAGUANÃ	28/06/2017 11:30	168	168	167	167	167	170
28300000	XAMBIOÁ	28/06/2017 11:15	253	254	256	256	255	276
28850000	ARAGUATINS	28/06/2017 11:30	269	272	273	273	271	280

#### SITUAÇÃO DO NÍVEL

Sem Informação Atualizada
Sem dado de referência
Abaixo da cota com permanência de 95%
Nível normal (entre 5% e 95%)
Acima da cota com permanência de 5%
Acima da Cota de Alerta
Rio Cortado (-999,1)
Rio Seco (-999,2)
Sem Régua (-999,3)

#### INFORMAÇÕES ÚTEIS

- \* A chuva é medida em mm, o nível em cm e vazão em m<sup>3</sup>/s.
- \* A situação hidrológica se refere à última hora transmitida.
- \* O prazo para considerar a informação atualizada é de 96 horas.

## ÚLTIMOS DADOS - 96h

### VAZÃO (m<sup>3</sup>/s)

Código	Estação	Data e Hora	Último	4h	8h	12h	24h	96h
21891000	BARRA DE PALMAS							
22160000	GURUPI							
22220000	PORTO JERÔNIMO - FAZ, PIRACICABA	28/06/2017 11:30	23,45				24,71	20,98
22670000	RIO NOVO							
22680000	JATOBÁ (FAZENDA BOA NOVA)	28/06/2017 11:30	120,88	120,88	120,88	120,88	122,71	120,88
22741000	RIO BALSAS							
22900000	PORTO REAL	28/06/2017 11:30	246,72	246,72	246,72	246,72	248,91	259,95
23100000	TUPIRATINS	28/06/2017 08:30	1085,44	1085,44	1079,65	1073,87	1085,44	1079,65
23250000	GOIATINS	28/06/2017 11:30	68,51	68,51	68,51	68,51	68,51	70,68
23700000	DESCARRETO	28/06/2017 11:15	1233,81	1233,81	1233,81	1233,81	1233,81	1233,81
26710000	BARREIRA DO PEQUI	28/06/2017 11:15	12,51	12,51	12,51	12,51	12,51	
26711000	FAZENDA COBRAPE	28/06/2017 11:15	13,46	14,38	14,84	15,31	13,92	
26730000	PROJETO RIO FORMOSO	28/06/2017 11:30	2,47	2,42	2,52	2,63	2,63	2,84
26800000	BARREIRA DA CRUZ	28/06/2017 11:30	21,91	23,73	23,73	24,63	21,91	26,38
27110000	RIO DO COCO							
27320000	ARAGUACEMA (CHACARA ARAGUAIA)							
27500000	CONCEIÇÃO DO ARAGUAIA	28/06/2017 11:15	1511,77	1511,77	1523,84	1523,84	1560,28	1572,5
28200000	PONTE RIO LONTRA	28/06/2017 11:30	10,68	10,68	10,68	10,8	10,68	10,44
28280000	ARAGUANÃ							
28300000	XAMBIOÁ	28/06/2017 11:15	1367,33	1378,8	1401,96	1401,96	1390,34	1651,02
28850000	ARAGUATINS	28/06/2017 11:30	1143,33	1192,88	1209,47	1209,47	1176,32	1326,82

#### SITUAÇÃO DA VAZÃO

Sem Informação Atualizada
Sem dado de referência
Abaixo da vazão com permanência 95%
Vazão normal (entre 5% e 95%)
Acima da vazão com permanência de 5%

#### INFORMAÇÕES ÚTEIS

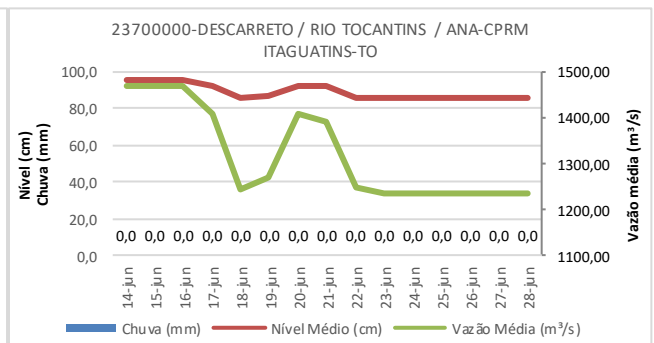
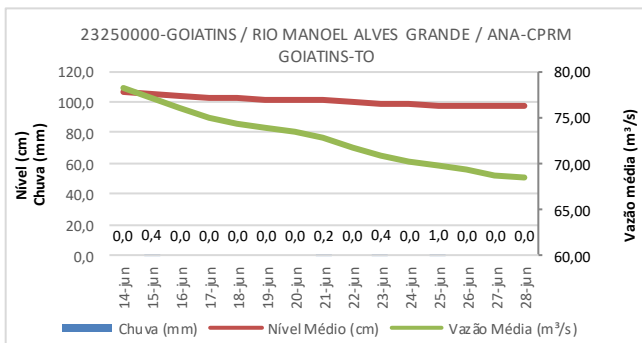
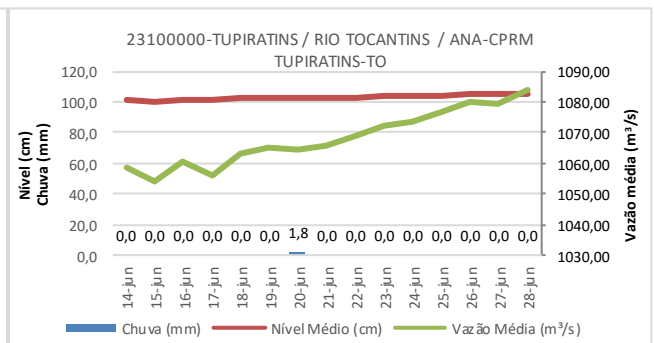
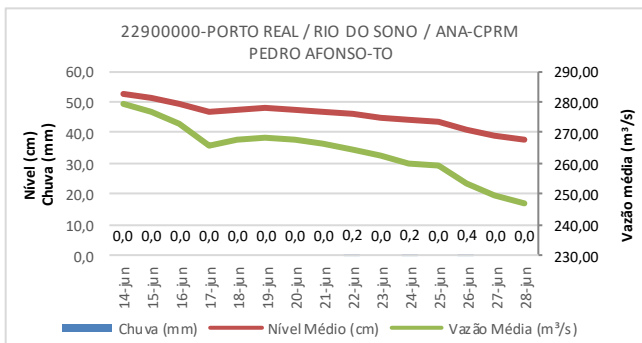
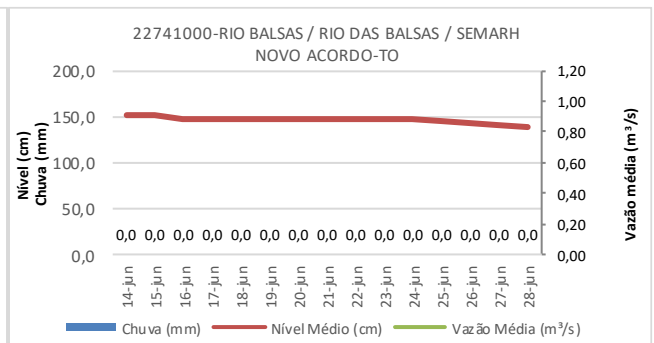
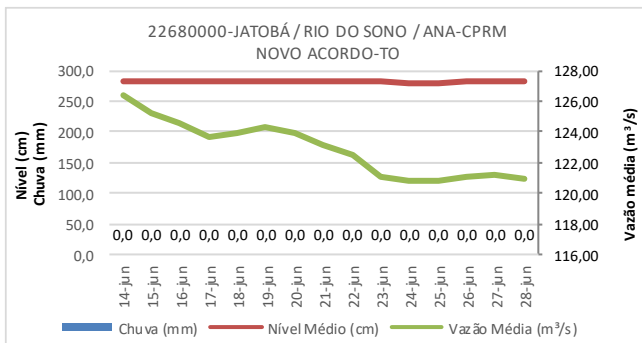
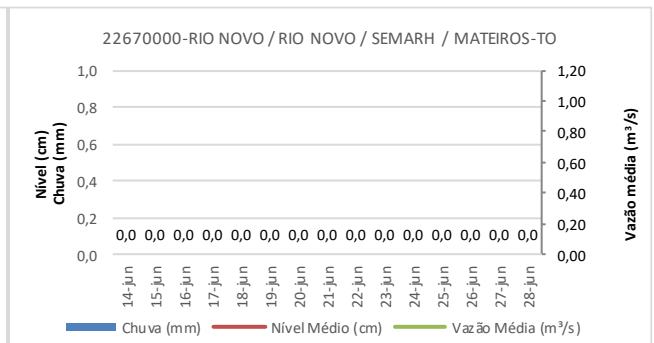
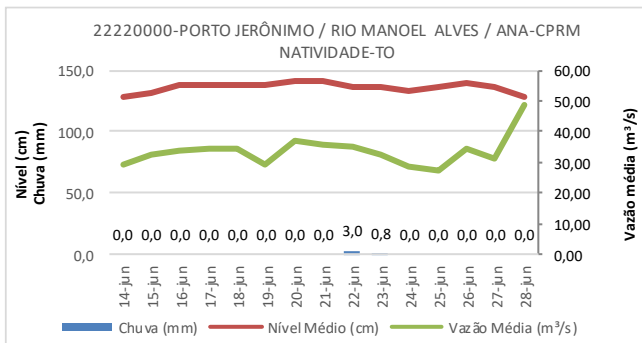
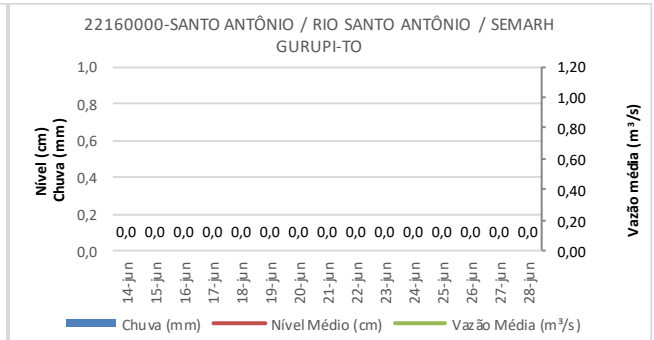
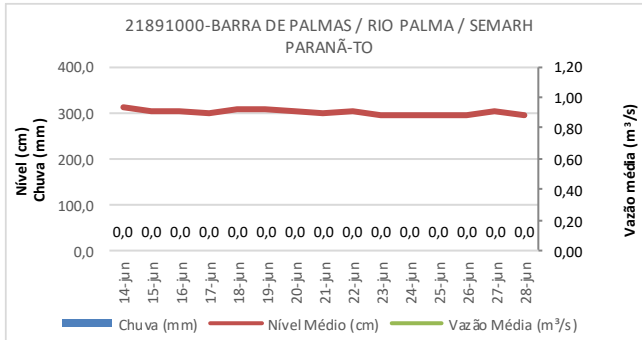
- \* A chuva é medida em mm, o nível em cm e vazão em m<sup>3</sup>/s.
- \* A situação hidrológica se refere à última hora transmitida.
- \* O prazo para considerar a informação atualizada é de 96 horas.

Fonte: Agência Nacional de Águas – ANA, disponível em <http://mapas-hidro.ana.gov.br>

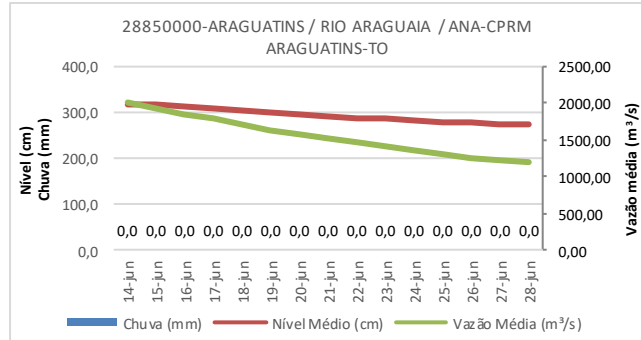
### AVISOS



# 15 DIAS







Fonte: Agência Nacional de Águas – ANA, disponível em [www.gestorpcd.ana.gov.br](http://www.gestorpcd.ana.gov.br)

## AVISOS

**LORENZO RIGO HOLSBACH**  
Gerente de Hidrometeorologia

**ALDO ARAÚJO DE AZEVEDO**  
Diretor de Recursos Hídricos