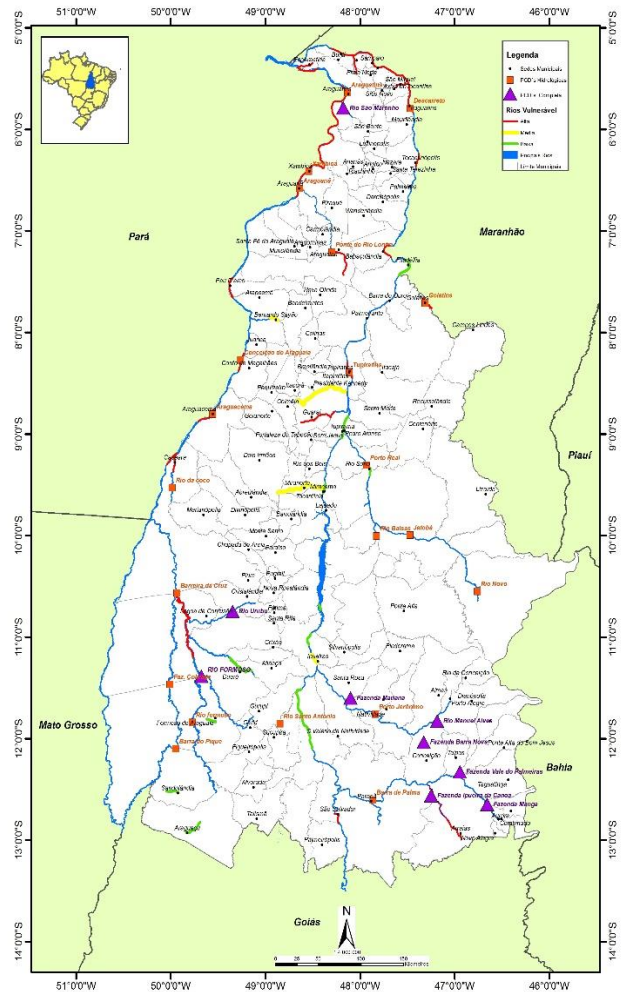




MONITORAMENTO HIDROMETEOROLÓGICO

As Plataformas de Coleta de Dados – PCD's, produzem e transmitem dados de chuvas, nível dos rios e vazão, em tempo real, via satélite até os servidores da Agência Nacional de Águas – ANA, sendo disponibilizados via web e processados pelos técnicos da Sala de Situação.

Estações Hidrometeorológicas no Estado



ÚLTIMOS DADOS - 96h

CHUVA (mm)

Código	Estação	Data e Hora	Último	4h	8h	12h	24h	96h
21891000	BARRA DE PALMAS	30/06/2017 12:00	0	0	0	0	0	0
22160000	GURUPI	30/06/2017 11:30	0	0	0	0	0	0
22220000	PORTO JERÔNIMO - FAZ, PIRACICABA	30/06/2017 11:30	0	0	0	0	0	0
22670000	RIO NOVO	30/06/2017 11:30	0	0	0	0	0	0
22680000	JATOBÁ (FAZENDA BOA NOVA)	30/06/2017 11:30	0	0	0	0	0	0
22741000	RIO BALSAS	30/06/2017 11:30	0	0	0	0	0	0
22900000	PORTO REAL	30/06/2017 11:30	0	0	0	0	0	0
23100000	TUPIRATINS	30/06/2017 11:30	0	0	0			0,2
23250000	GOIATINS	30/06/2017 11:30	0	0	0	0	0	0,4
23700000	DESCARRETO	30/06/2017 11:15	0	0	0	0	0	0
26710000	BARREIRA DO PEQUI	30/06/2017 11:15	0	0	0	0	0	0
26711000	FAZENDA COBRAPE	30/06/2017 12:15	0	0	0	0	0	0
26730000	PROJETO RIO FORMOSO	30/06/2017 11:30	0	0	0	0	0	0
26800000	BARREIRA DA CRUZ	30/06/2017 11:30	0	0	0	0	0	0
27110000	RIO DO COCO	30/06/2017 11:30	0	0	0	0	0	0
27320000	ARAGUACEMA (CHACARA ARAGUAIA)	30/06/2017 11:30	0	0	0	0	0	0
27500000	CONCEIÇÃO DO ARAGUAIA	30/06/2017 11:15	0	0	0	0	0	0
28200000	PONTE RIO LONTRA	30/06/2017 11:30	0	0	0	0	0	0
28280000	ARAGUANÃ	30/06/2017 11:30	0	0	0	0	0	0
28300000	XAMBIOÁ	30/06/2017 11:15	0	0	0	0	0	0
28850000	ARAGUATINS	30/06/2017 11:30	0	0	0	0	0	0

SITUAÇÃO DA CHUVA

- Sem Informação Atualizada
- Sem chuva
- Com chuva

INFORMAÇÕES ÚTEIS

- * A chuva é medida em mm, o nível em cm e vazão em m³/s.
- * As informações com chuva e sem chuva se referem à última hora transmitida.
- * O prazo para considerar a informação atualizada é de 96 horas.



ÚLTIMOS DADOS - 96h

NÍVEL (cm)

Código	Estação	Data e Hora	Último	4h	8h	12h	24h	96h
21891000	BARRA DE PALMAS	30/06/2017 12:00	305	307	302	296	289	291
22160000	GURUPI							
22220000	PORTO JERÔNIMO - FAZ, PIRACICABA	30/06/2017 11:30	172	96	97	103	175	178
22670000	RIO NOVO							
22680000	JATOBÁ (FAZENDA BOA NOVA)	30/06/2017 11:30	280	280	280	280	281	282
22741000	RIO BALSAS	30/06/2017 11:30	140	142	141	141	138	143
22900000	PORTO REAL	30/06/2017 11:30	38	38	38	38	38	40
23100000	TUPIRATINS	30/06/2017 11:30	75				106	106
23250000	GOIATINS	30/06/2017 11:30	97	96	96	96	97	98
23700000	DESCARRETO	30/06/2017 11:15	78	78	78	78	80	86
26710000	BARREIRA DO PEQUI	30/06/2017 11:15	23	23	23	23	24	
26711000	FAZENDA COBRAPE	30/06/2017 12:15	522	527	528	528	523	
26730000	PROJETO RIO FORMOSO	30/06/2017 11:30	165	165	166	167	167	172
26800000	BARREIRA DA CRUZ	30/06/2017 11:30	70	71	75	77	71	77
27110000	RIO DO COCO	30/06/2017 11:30	78	78	78	79	78	85
27320000	ARAGUACEMA (CHACARA ARAGUAIA)							
27500000	CONCEIÇÃO DO ARAGUAIA	30/06/2017 11:15	285	285	285	285	287	291
28200000	PONTE RIO LONTRA	30/06/2017 11:30	158	159	160	158	158	167
28280000	ARAGUANÃ	30/06/2017 11:30	167	167	167	167	168	168
28300000	XAMBIOÁ	30/06/2017 12:15	264	264	264	265	267	271
28850000	ARAGUATINS	30/06/2017 11:30	265	266	267	268	266	274

SITUAÇÃO DO NÍVEL

Sem Informação Atualizada
Sem dado de referência
Abaixo da cota com permanência de 95%
Nível normal (entre 5% e 95%)
Acima da cota com permanência de 5%
Acima da Cota de Alerta
Rio Cortado (-999,1)
Rio Seco (-999,2)
Sem Régua (-999,3)

INFORMAÇÕES ÚTEIS

- * A chuva é medida em mm, o nível em cm e vazão em m³/s.
- * A situação hidrológica se refere à última hora transmitida.
- * O prazo para considerar a informação atualizada é de 96 horas.

ÚLTIMOS DADOS - 96h

VAZÃO (m³/s)

Código	Estação	Data e Hora	Último	4h	8h	12h	24h	96h
21891000	BARRA DE PALMAS							
22160000	GURUPI							
22220000	PORTO JERÔNIMO - FAZ, PIRACICABA	30/06/2017 11:30	20,98				24,71	28,54
22670000	RIO NOVO							
22680000	JATOBÁ (FAZENDA BOA NOVA)	30/06/2017 11:30	119,07	119,07	119,07	119,07	120,88	122,71
22741000	RIO BALSAS							
22900000	PORTO REAL	30/06/2017 11:30	246,72	246,72	246,72	246,72	246,72	251,11
23100000	TUPIRATINS	30/06/2017 11:30	911,69				1085,44	1085,44
23250000	GOIATINS	30/06/2017 11:30	68,51	67,43	67,43	67,43	68,51	69,6
23700000	DESCARRETO	30/06/2017 11:15	1078,52	1078,52	1078,52	1078,52	1122	1256,71
26710000	BARREIRA DO PEQUI	30/06/2017 11:15	11,65	11,65	11,65	11,65	12,08	
26711000	FAZENDA COBRAPE	30/06/2017 12:15	12,12	14,38	14,84	14,84	12,56	
26730000	PROJETO RIO FORMOSO	30/06/2017 11:30	2,32	2,32	2,37	2,42	2,42	2,68
26800000	BARREIRA DA CRUZ	30/06/2017 11:30	20,51	20,98	22,83	23,73	20,98	23,73
27110000	RIO DO COCO							
27320000	ARAGUACEMA (CHACARA ARAGUAIA)							
27500000	CONCEIÇÃO DO ARAGUAIA	30/06/2017 11:15	1499,74	1499,74	1499,74	1499,74	1523,84	1572,5
28200000	PONTE RIO LONTRA	30/06/2017 11:30	10,44	10,56	10,68	10,44	10,44	11,54
28280000	ARAGUANÃ							
28300000	XAMBIOÁ	30/06/2017 12:15	1497,71	1497,71	1497,71	1510,04	1534,93	1585,7
28850000	ARAGUATINS	30/06/2017 11:30	1077,88	1094,18	1110,52	1126,9	1094,18	1226,12

SITUAÇÃO DA VAZÃO

Sem Informação Atualizada
Sem dado de referência
Abaixo da vazão com permanência 95%
Vazão normal (entre 5% e 95%)
Acima da vazão com permanência de 5%

INFORMAÇÕES ÚTEIS

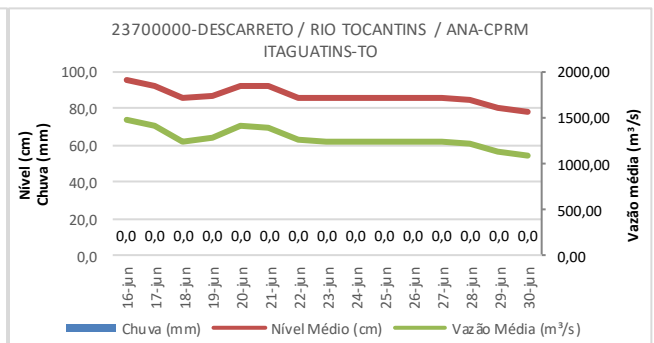
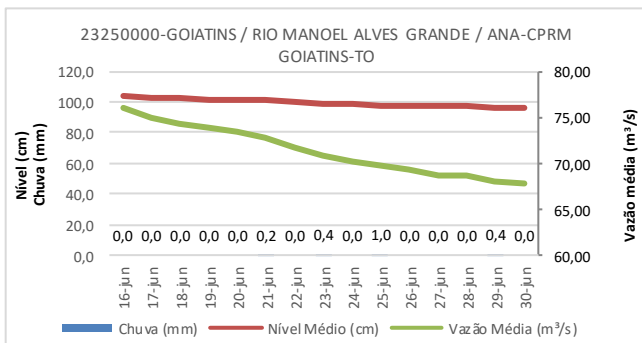
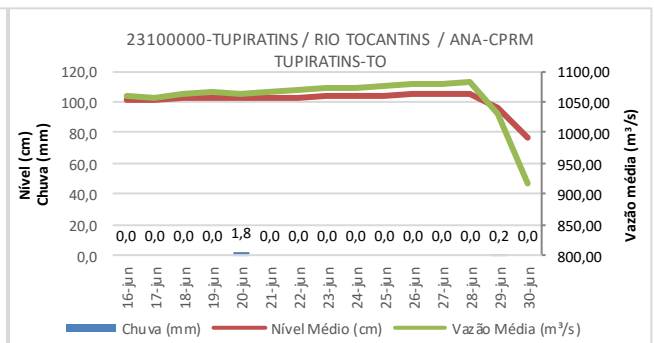
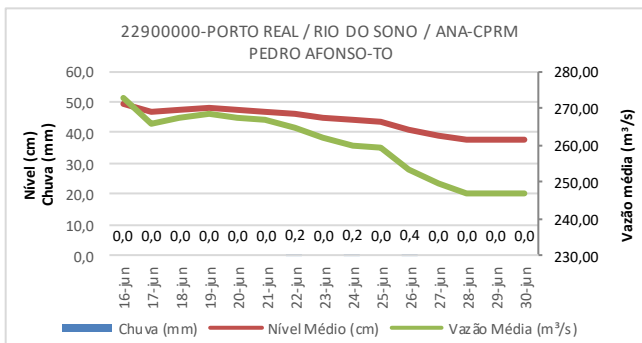
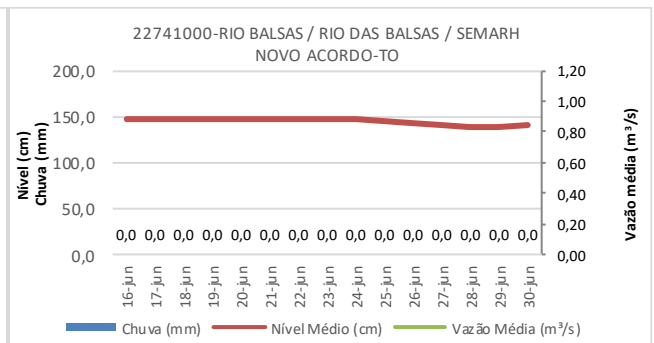
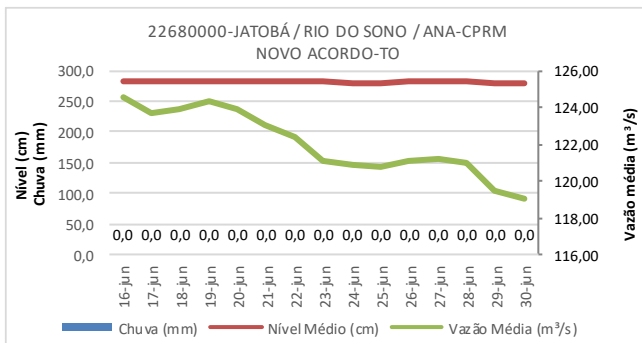
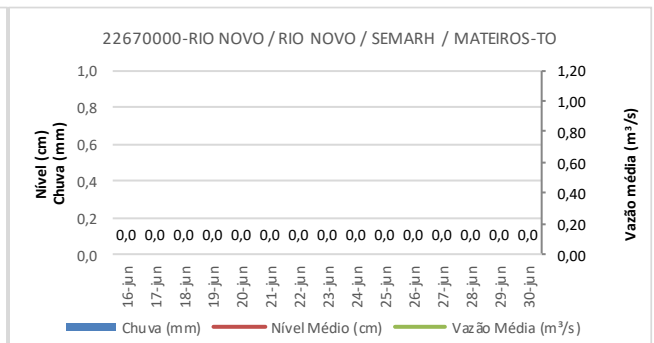
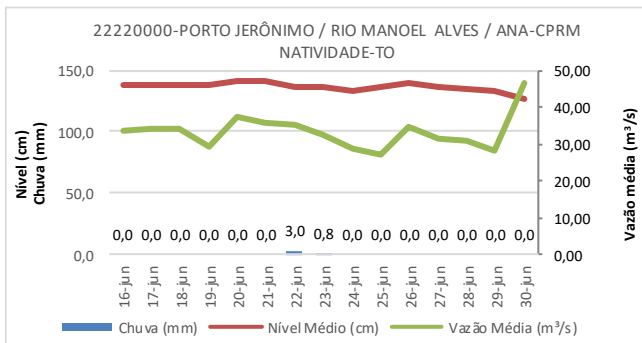
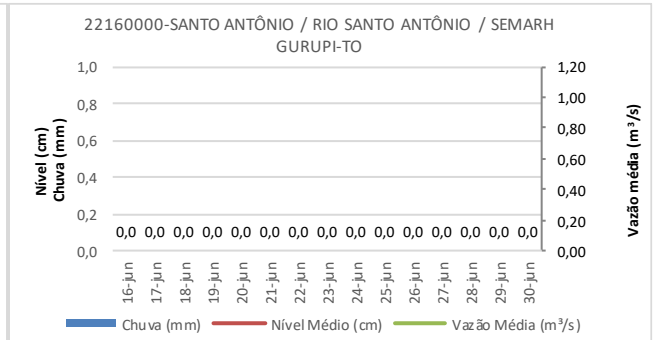
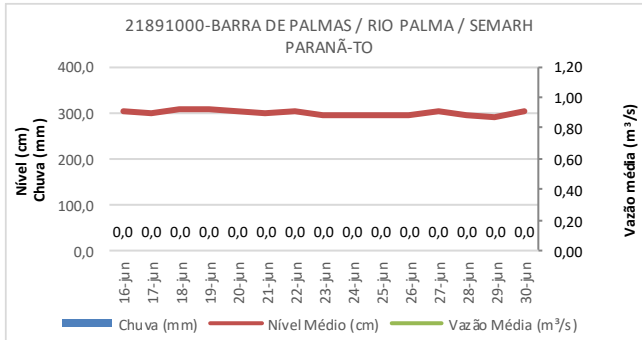
- * A chuva é medida em mm, o nível em cm e vazão em m³/s.
- * A situação hidrológica se refere à última hora transmitida.
- * O prazo para considerar a informação atualizada é de 96 horas.

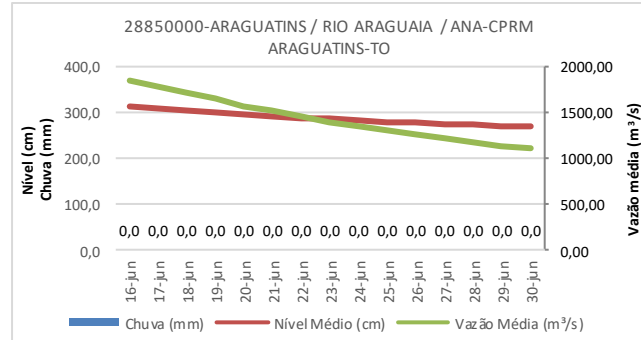
Fonte: Agência Nacional de Águas – ANA, disponível em <http://mapas-hidro.ana.gov.br>

AVISOS



15 DIAS





Fonte: Agência Nacional de Águas – ANA, disponível em www.gestorpcd.ana.gov.br

AVISOS

LORENZO RIGO HOLSBACH
Gerente de Hidrometeorologia

ALDO ARAÚJO DE AZEVEDO
Diretor de Recursos Hídricos