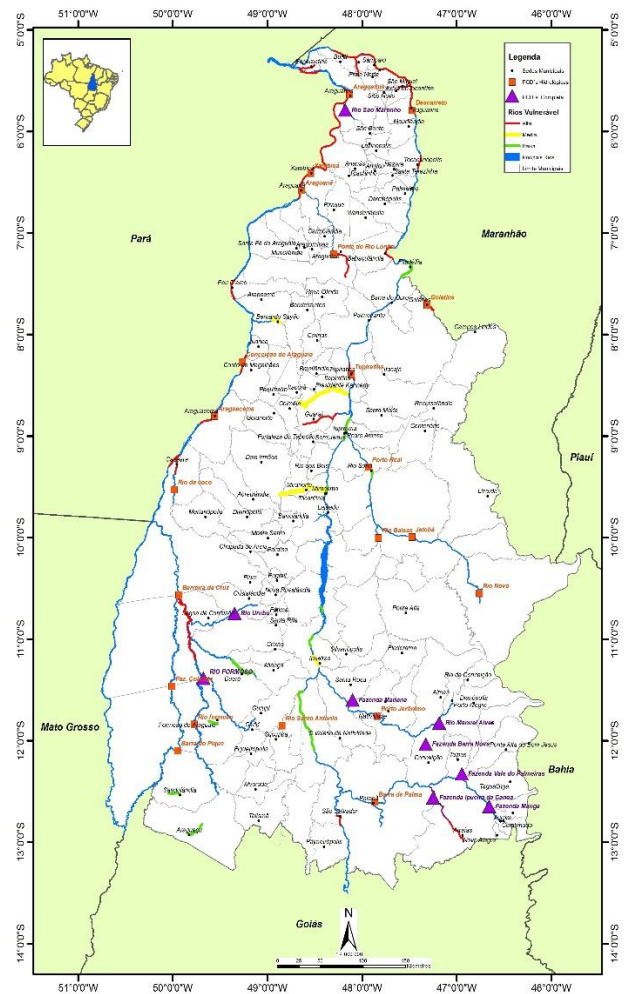




## MONITORAMENTO HIDROMETEOROLÓGICO

As Plataformas de Coleta de Dados – PCD's, produzem e transmitem dados de chuvas, nível dos rios e vazão, em tempo real, via satélite até os servidores da Agência Nacional de Águas – ANA, sendo disponibilizados via web e processados pelos técnicos da Sala de Situação.

Estações Hidrometeorológicas no Estado



### ÚLTIMOS DADOS - 96h

#### CHUVA (mm)

Código	Estação	Data e Hora	Último	4h	8h	12h	24h	96h
21891000	BARRA DE PALMAS	04/07/2017 12:00	0	0	0	0	0	0
22160000	GURUPI	04/07/2017 11:30	0	0	0	0	0	0
22220000	PORTO JERÔNIMO - FAZ, PIRACICABA	04/07/2017 11:30	0	0	0	0	0	0,4
22670000	RIO NOVO	04/07/2017 11:30	0	0	0	0	0	0
22680000	JATOBÁ (FAZENDA BOA NOVA)	04/07/2017 11:30	0	0	0	0	0	0
22741000	RIO BALSAS	04/07/2017 11:30	0	0	0	0	0	0
22900000	PORTO REAL	04/07/2017 11:30	0	0	0	0	0	0
23100000	TUPIRATINS	04/07/2017 11:30	0	0	0			
23250000	GOIATINS	04/07/2017 11:30	0	0	0	0	0	0
23700000	DESCARRETO	04/07/2017 11:15	0	0	0	0	0,2	1,8
26710000	BARREIRA DO PEQUI	04/07/2017 11:15	0	0	0	0	0	0
26711000	FAZENDA COBRAPE	04/07/2017 11:15	0	0	0	0	0	0
26730000	PROJETO RIO FORMOSO	04/07/2017 11:30	0	0	0	0	0	0
26800000	BARREIRA DA CRUZ	04/07/2017 11:30	0	0	0	0	0	0
27110000	RIO DO COCO	04/07/2017 11:30	0	0	0	0	0	0,2
27500000	CONCEIÇÃO DO ARAGUAIA	04/07/2017 11:15	0	0	0	0	0	0
27500000	CONCEIÇÃO DO ARAGUAIA	04/07/2017 11:15	0	0	0	0	0	0
28200000	PONTE RIO LONTRA	04/07/2017 11:30	0	0	0	0	0	0
28280000	ARAGUANÃ	04/07/2017 11:30	0	0	0	0	0	1,6
28300000	XAMBIOÁ	04/07/2017 11:15	0	0	0	0	0	2,8
28850000	ARAGUATINS	04/07/2017 11:30	0	0	0	0	0	2,6

#### SITUAÇÃO DA CHUVA

- Sem Informação Atualizada
- Sem chuva
- Com chuva

#### INFORMAÇÕES ÚTEIS

- \* A chuva é medida em mm, o nível em cm e vazão em m<sup>3</sup>/s.
- \* As informações com chuva e sem chuva se referem à última hora transmitida.
- \* O prazo para considerar a informação atualizada é de 96 horas.



## ÚLTIMOS DADOS - 96h

## NÍVEL (cm)

Código	Estação	Data e Hora	Último	4h	8h	12h	24h	96h
21891000	BARRA DE PALMAS	04/07/2017 12:00	293	295	296	296	293	305
22160000	GURUPI							
22220000	PORTO JERÔNIMO - FAZ, PIRACICABA	04/07/2017 11:30	175	96	99	107	175	172
22670000	RIO NOVO							
22680000	JATOBÁ (FAZENDA BOA NOVA)	04/07/2017 11:30	280	280	280	280	280	280
22741000	RIO BALSAS	04/07/2017 11:30	146	146	145	145	145	140
22900000	PORTO REAL	04/07/2017 11:30	38	38	39	39	39	38
23100000	TUPIRATINS	04/07/2017 11:30	76				75	75
23250000	GOIATINS	04/07/2017 11:30	95	95	95	95	96	97
23700000	DESCARRETO	04/07/2017 11:15	77	77	78	78	78	78
26710000	BARREIRA DO PEQUI	04/07/2017 11:15	20	20	20	20	21	23
26711000	FAZENDA COBRAPE	04/07/2017 11:15	522	525	525	525	522	523
26730000	PROJETO RIO FORMOSO	04/07/2017 11:30	164	163	163	164	163	165
26800000	BARREIRA DA CRUZ	04/07/2017 11:30	64	65	66	69	66	70
27110000	RIO DO COCO	04/07/2017 11:30	63	64	65	65	65	78
27500000	CONCEIÇÃO DO ARAGUAIA	04/07/2017 11:15	281	282	280	279	281	285
28200000	PONTE RIO LONTRA	04/07/2017 11:30	154	155	157	160	159	158
28280000	ARAGUANÃ	04/07/2017 11:30	165	165	165	166	166	167
28300000	XAMBIOÁ	04/07/2017 12:15	256	270	270	270	269	264
28850000	ARAGUATINS	04/07/2017 11:30	258	260	261	262	261	265
27320000	ARAGUACEMA (CHACARA ARAGUAIA)	04/07/2017 11:30	287	289	289	289	290	296

## SITUAÇÃO DO NÍVEL

Sem Informação Atualizada
Sem dado de referência
Abaixo da cota com permanência de 95%
Nível normal (entre 5% e 95%)
Acima da cota com permanência de 5%
Acima da Cota de Alerta
Rio Cortado (-999,1)
Rio Seco (-999,2)
Sem Régua (-999,3)

## INFORMAÇÕES ÚTEIS

- \* A chuva é medida em mm, o nível em cm e vazão em m<sup>3</sup>/s.
- \* A situação hidrológica se refere à última hora transmitida.
- \* O prazo para considerar a informação atualizada é de 96 horas.

## ÚLTIMOS DADOS - 96h

VAZÃO (m<sup>3</sup>/s)

Código	Estação	Data e Hora	Último	4h	8h	12h	24h	96h
21891000	BARRA DE PALMAS							
22160000	GURUPI							
22220000	PORTO JERÔNIMO - FAZ, PIRACICABA	04/07/2017 11:30	24,71				24,71	20,98
22670000	RIO NOVO							
22680000	JATOBÁ (FAZENDA BOA NOVA)	04/07/2017 11:30	119,07	119,07	119,07	119,07	119,07	119,07
22741000	RIO BALSAS							
22900000	PORTO REAL	04/07/2017 11:30	246,72	246,72	248,91	248,91	248,91	246,72
23100000	TUPIRATINS	04/07/2017 11:30	917,11				911,69	911,69
23250000	GOIATINS	04/07/2017 11:30	66,35	66,35	66,35	66,35	67,43	68,51
23700000	DESCARRETO	04/07/2017 11:15	1057,06	1057,06	1078,52	1078,52	1078,52	1078,52
26710000	BARREIRA DO PEQUI	04/07/2017 11:15	10,43	10,43	10,43	10,43	10,83	11,65
26711000	FAZENDA COBRAPE	04/07/2017 11:15	12,12	13,46	13,46	13,46	12,12	12,56
26730000	PROJETO RIO FORMOSO	04/07/2017 11:30	2,27	2,23	2,23	2,27	2,23	2,32
26800000	BARREIRA DA CRUZ	04/07/2017 11:30	17,62	18,11	18,6	20,04	18,6	20,51
27110000	RIO DO COCO							
27320000	ARAGUACEMA (CHACARA ARAGUAIA)							
27500000	CONCEIÇÃO DO ARAGUAIA	04/07/2017 11:15	1452	1463,87	1440,15	1428,35	1452	1499,74
28200000	PONTE RIO LONTRA	04/07/2017 11:30	9,97	10,09	10,32	10,68	10,56	10,44
28280000	ARAGUANÃ							
28300000	XAMBIOÁ	04/07/2017 12:15	1401,96	1572,88	1572,88	1572,88	1560,15	1497,71
28850000	ARAGUATINS	04/07/2017 11:30	965,08	997,08	1013,14	1029,26	1013,14	1077,88

## SITUAÇÃO DA VAZÃO

Sem Informação Atualizada
Sem dado de referência
Abaixo da vazão com permanência 95%
Vazão normal (entre 5% e 95%)
Acima da vazão com permanência de 5%

## INFORMAÇÕES ÚTEIS

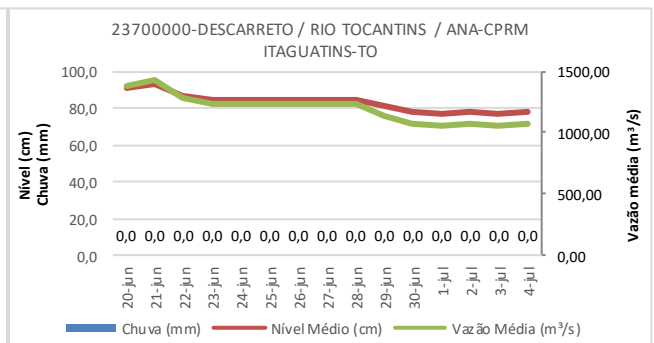
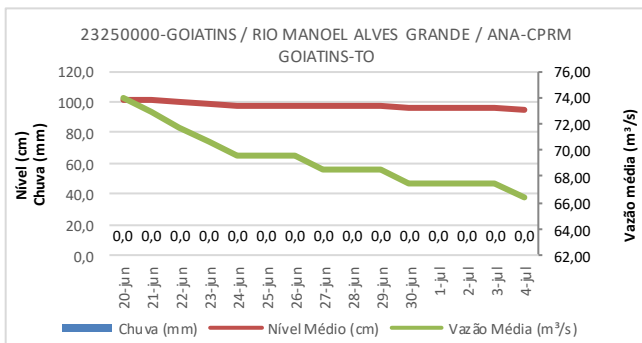
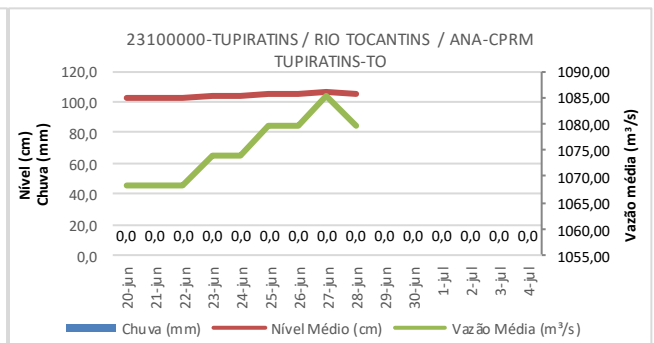
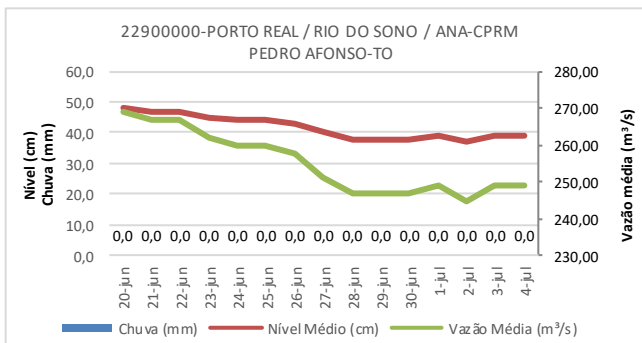
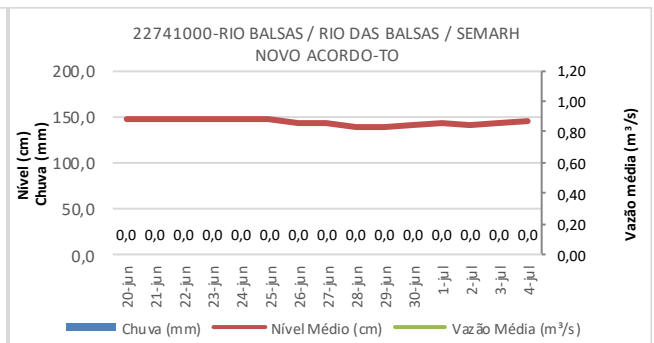
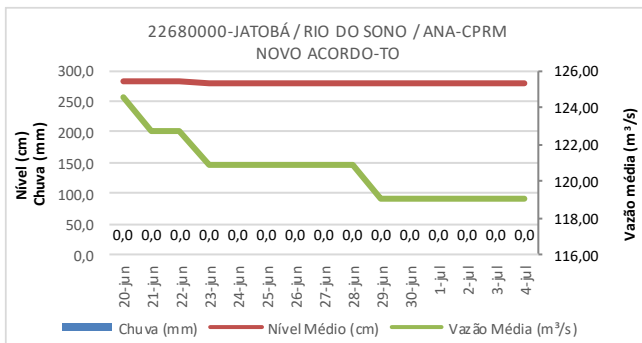
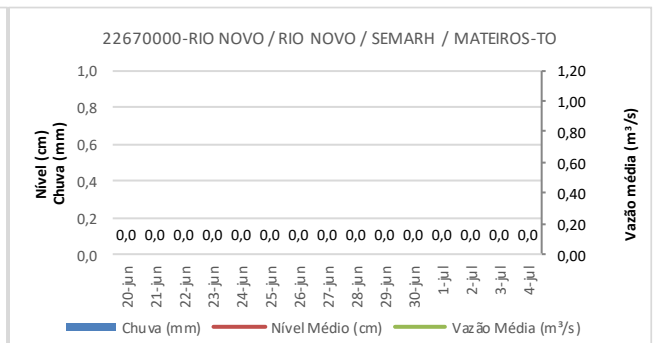
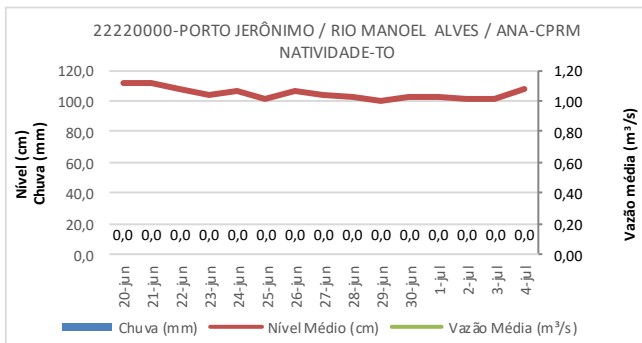
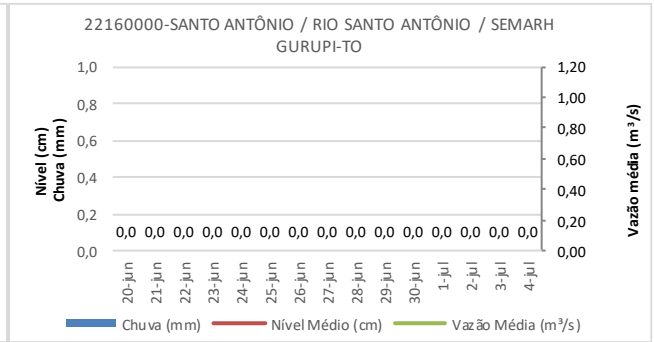
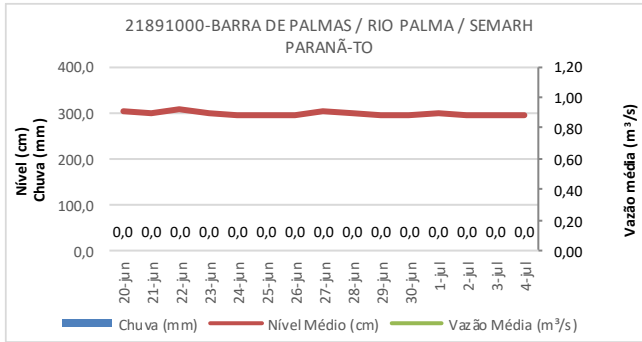
- \* A chuva é medida em mm, o nível em cm e vazão em m<sup>3</sup>/s.
- \* A situação hidrológica se refere à última hora transmitida.
- \* O prazo para considerar a informação atualizada é de 96 horas.

Fonte: Agência Nacional de Águas – ANA, disponível em <http://mapas-hidro.ana.gov.br>

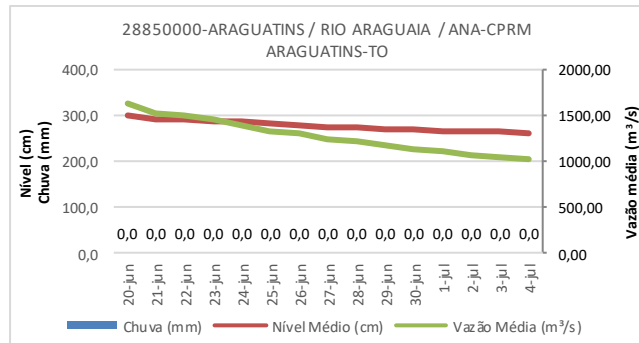
## AVISOS



# 15 DIAS







Fonte: Agência Nacional de Águas – ANA, disponível em [www.gestorpcd.ana.gov.br](http://www.gestorpcd.ana.gov.br)

## AVISOS

**LORENZO RIGO HOLSBACH**  
Gerente de Hidrometeorologia

**ALDO ARAÚJO DE AZEVEDO**  
Diretor de Recursos Hídricos