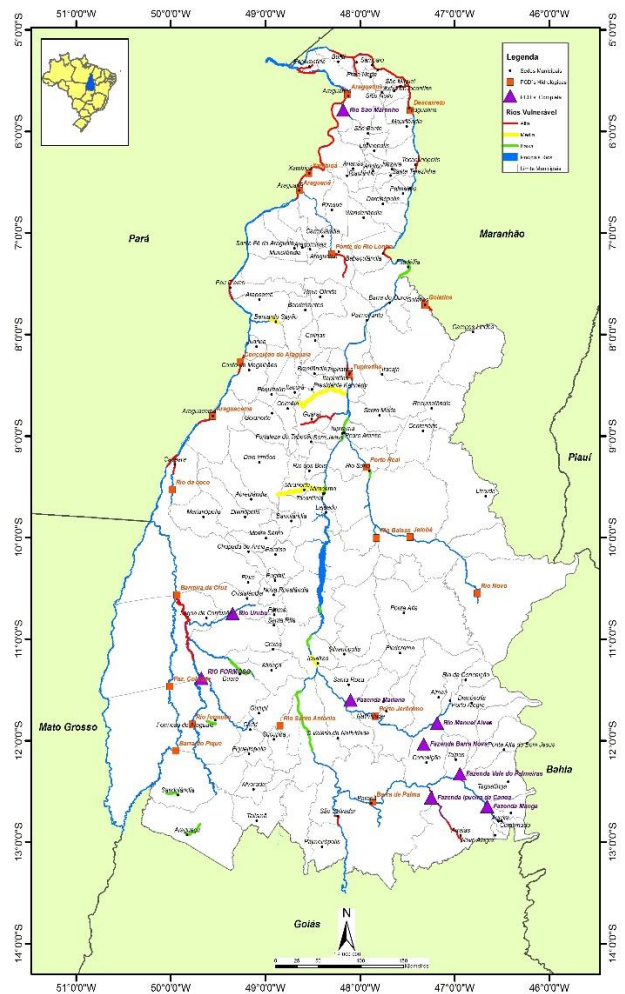




# MONITORAMENTO HIDROMETEOROLÓGICO

As Plataformas de Coleta de Dados – PCD's, produzem e transmitem dados de chuvas, nível dos rios e vazão, em tempo real, via satélite até os servidores da Agência Nacional de Águas – ANA, sendo disponibilizados via web e processados pelos técnicos da Sala de Situação.

Estações Hidrometeorológicas no Estado



## ÚLTIMOS DADOS - 96h

### CHUVA (mm)

| Código   | Estação                          | Data e Hora      | Último | 4h | 8h | 12h | 24h | 96h |
|----------|----------------------------------|------------------|--------|----|----|-----|-----|-----|
| 21891000 | BARRA DE PALMAS                  | 05/07/2017 12:00 | 0      | 0  | 0  | 0   | 0   | 0   |
| 22160000 | GURUPI                           | 05/07/2017 11:30 | 0      | 0  | 0  | 0   | 0   | 0   |
| 22220000 | PORTO JERÔNIMO - FAZ, PIRACICABA | 05/07/2017 11:30 | 0      | 0  | 0  | 0   | 0   | 0   |
| 22670000 | RIO NOVO                         | 05/07/2017 11:30 | 0      | 0  | 0  | 0   | 0   | 0   |
| 22680000 | JATOBÁ (FAZENDA BOA NOVA)        | 05/07/2017 11:30 | 0      | 0  | 0  | 0   | 0   | 0   |
| 22741000 | RIO BALSAS                       | 05/07/2017 11:30 | 0      | 0  | 0  | 0   | 0   | 0   |
| 22900000 | PORTO REAL                       | 05/07/2017 11:30 | 0      | 0  | 0  | 0   | 0   | 0   |
| 23100000 | TUPIRATINS                       | 05/07/2017 11:30 | 0      | 0  | 0  | 0   | 0   | 0   |
| 23250000 | GOIATINS                         | 05/07/2017 11:30 | 0      | 0  | 0  | 0   | 0   | 0   |
| 23700000 | DESCARRETO                       | 05/07/2017 11:15 | 0      | 0  | 0  | 0   | 0   | 1,8 |
| 26710000 | BARREIRA DO PEQUI                | 05/07/2017 11:15 | 0      | 0  | 0  | 0   | 0   | 0   |
| 26711000 | FAZENDA COBRAPE                  | 05/07/2017 11:15 | 0      | 0  | 0  | 0   | 0   | 0   |
| 26730000 | PROJETO RIO FORMOSO              | 05/07/2017 11:30 | 0      | 0  | 0  | 0   | 0   | 0   |
| 26800000 | BARREIRA DA CRUZ                 | 05/07/2017 11:30 | 0      | 0  | 0  | 0   | 0   | 0   |
| 27110000 | RIO DO COCO                      | 05/07/2017 11:30 | 0      | 0  | 0  | 0   | 0   | 0   |
| 27320000 | ARAGUACEMA (CHACARA ARAGUAIA)    | 05/07/2017 11:30 | 0      | 0  | 0  | 0   | 0   | 0   |
| 27500000 | CONCEIÇÃO DO ARAGUAIA            | 05/07/2017 11:15 | 0      | 0  | 0  | 0   | 0   | 0   |
| 28200000 | PONTE RIO LONTRA                 | 05/07/2017 11:30 | 0      | 0  | 0  | 0   | 0   | 0   |
| 28280000 | ARAGUANÃ                         | 05/07/2017 11:30 | 0      | 0  | 0  | 0   | 0   | 1,6 |
| 28300000 | XAMBIOÁ                          | 05/07/2017 11:15 | 0      | 0  | 0  | 0   | 0   | 19  |
| 28850000 | ARAGUATINS                       | 05/07/2017 11:30 | 0      | 0  | 0  | 0   | 0   | 2,6 |

### SITUAÇÃO DA CHUVA

- Sem Informação Atualizada
- Sem chuva
- Com chuva

### INFORMAÇÕES ÚTEIS

- \* A chuva é medida em mm, o nível em cm e vazão em m<sup>3</sup>/s.
- \* As informações com chuva e sem chuva se referem à última hora transmitida.
- \* O prazo para considerar a informação atualizada é de 96 horas.



## ÚLTIMOS DADOS - 96h

## NÍVEL (cm)

| Código   | Estação                          | Data e Hora      | Último | 4h  | 8h  | 12h | 24h | 96h |
|----------|----------------------------------|------------------|--------|-----|-----|-----|-----|-----|
| 21891000 | BARRA DE PALMAS                  | 05/07/2017 12:00 | 299    | 305 | 305 | 302 | 293 | 293 |
| 22160000 | GURUPI                           |                  |        |     |     |     |     |     |
| 22220000 | PORTO JERÔNIMO - FAZ, PIRACICABA | 05/07/2017 11:30 | 180    | 97  | 99  | 106 | 175 | 174 |
| 22670000 | RIO NOVO                         |                  |        |     |     |     |     |     |
| 22680000 | JATOBÁ (FAZENDA BOA NOVA)        | 05/07/2017 11:30 | 279    | 279 | 279 | 279 | 280 | 280 |
| 22741000 | RIO BALSAS                       | 05/07/2017 11:30 | 144    | 144 | 145 | 146 | 146 | 137 |
| 22900000 | PORTO REAL                       | 05/07/2017 11:30 | 36     | 37  | 37  | 38  | 38  | 39  |
| 23100000 | TUPIRATINS                       | 05/07/2017 11:30 | 77     | 72  |     |     | 76  | 73  |
| 23250000 | GOIATINS                         | 05/07/2017 11:30 | 95     | 94  | 94  | 95  | 95  | 97  |
| 23700000 | DESCARRETO                       | 05/07/2017 11:15 | 76     | 78  | 77  | 77  | 77  | 78  |
| 26710000 | BARREIRA DO PEQUI                | 05/07/2017 11:15 | 19     | 19  | 20  | 20  | 20  | 22  |
| 26711000 | FAZENDA COBRAPE                  | 05/07/2017 11:15 | 521    | 524 | 525 | 525 | 522 | 524 |
| 26730000 | PROJETO RIO FORMOSO              | 05/07/2017 11:30 | 160    | 160 | 161 | 162 | 164 | 164 |
| 26800000 | BARREIRA DA CRUZ                 | 05/07/2017 11:30 | 60     | 65  | 65  | 67  | 64  | 70  |
| 27110000 | RIO DO COCO                      | 05/07/2017 11:30 | 62     | 63  | 63  | 63  | 63  | 68  |
| 27320000 | ARAGUACEMA (CHACARA ARAGUAIA)    | 05/07/2017 11:30 | 286    | 287 | 287 | 287 | 287 | 295 |
| 27500000 | CONCEIÇÃO DO ARAGUAIA            | 05/07/2017 11:15 | 279    | 278 | 278 | 278 | 281 | 286 |
| 28200000 | PONTE RIO LONTRA                 | 05/07/2017 11:30 | 154    | 154 | 154 | 154 | 154 | 157 |
| 28280000 | ARAGUANÃ                         | 05/07/2017 11:30 | 166    | 166 | 166 | 165 | 165 | 167 |
| 28300000 | XAMBIOÁ                          | 05/07/2017 11:15 | 254    | 254 | 255 | 255 | 258 | 264 |
| 28850000 | ARAGUATINS                       | 05/07/2017 11:30 | 255    | 257 | 259 | 258 | 258 | 264 |

## SITUAÇÃO DO NÍVEL

|                                       |
|---------------------------------------|
| Sem Informação Atualizada             |
| Sem dado de referência                |
| Abaixo da cota com permanência de 95% |
| Nível normal (entre 5% e 95%)         |
| Acima da cota com permanência de 5%   |
| Acima da Cota de Alerta               |
| Rio Cortado (-999,1)                  |
| Rio Seco (-999,2)                     |
| Sem Régua (-999,3)                    |

## INFORMAÇÕES ÚTEIS

- \* A chuva é medida em mm, o nível em cm e vazão em m<sup>3</sup>/s.
- \* A situação hidrológica se refere à última hora transmitida.
- \* O prazo para considerar a informação atualizada é de 96 horas.

## ÚLTIMOS DADOS - 96h

VAZÃO (m<sup>3</sup>/s)

| Código   | Estação                          | Data e Hora      | Último  | 4h      | 8h      | 12h     | 24h     | 96h     |
|----------|----------------------------------|------------------|---------|---------|---------|---------|---------|---------|
| 21891000 | BARRA DE PALMAS                  |                  |         |         |         |         |         |         |
| 22160000 | GURUPI                           |                  |         |         |         |         |         |         |
| 22220000 | PORTO JERÔNIMO - FAZ, PIRACICABA | 05/07/2017 11:30 | 31,15   |         |         |         | 24,71   | 23,45   |
| 22670000 | RIO NOVO                         |                  |         |         |         |         |         |         |
| 22680000 | JATOBÁ (FAZENDA BOA NOVA)        | 05/07/2017 11:30 | 117,26  | 117,26  | 117,26  | 117,26  | 119,07  | 119,07  |
| 22741000 | RIO BALSAS                       |                  |         |         |         |         |         |         |
| 22900000 | PORTO REAL                       | 05/07/2017 11:30 | 242,33  | 244,52  | 244,52  | 246,72  | 246,72  | 248,91  |
| 23100000 | TUPIRATINS                       | 05/07/2017 11:30 | 922,54  | 895,52  |         |         | 917,11  | 900,9   |
| 23250000 | GOIATINS                         | 05/07/2017 11:30 | 66,35   | 65,27   | 65,27   | 66,35   | 66,35   | 68,51   |
| 23700000 | DESCARRETO                       | 05/07/2017 11:15 | 1035,77 | 1078,52 | 1057,06 | 1057,06 | 1057,06 | 1078,52 |
| 26710000 | BARREIRA DO PEQUI                | 05/07/2017 11:15 | 10,03   | 10,03   | 10,43   | 10,43   | 10,43   | 11,24   |
| 26711000 | FAZENDA COBRAPE                  | 05/07/2017 11:15 | 11,69   | 13,01   | 13,46   | 13,46   | 12,12   | 13,01   |
| 26730000 | PROJETO RIO FORMOSO              | 05/07/2017 11:30 | 2,09    | 2,09    | 2,13    | 2,18    | 2,27    | 2,27    |
| 26800000 | BARREIRA DA CRUZ                 | 05/07/2017 11:30 | 15,6    | 18,11   | 18,11   | 19,08   | 17,62   | 20,51   |
| 27110000 | RIO DO COCO                      |                  |         |         |         |         |         |         |
| 27320000 | ARAGUACEMA (CHACARA ARAGUAIA)    |                  |         |         |         |         |         |         |
| 27500000 | CONCEIÇÃO DO ARAGUAIA            | 05/07/2017 11:15 | 1428,35 | 1416,59 | 1416,59 | 1416,59 | 1452    | 1511,77 |
| 28200000 | PONTE RIO LONTRA                 | 05/07/2017 11:30 | 9,97    | 9,97    | 9,97    | 9,97    | 9,97    | 10,32   |
| 28280000 | ARAGUANÃ                         |                  |         |         |         |         |         |         |
| 28300000 | XAMBIOÁ                          | 05/07/2017 11:15 | 1378,8  | 1378,8  | 1390,34 | 1390,34 | 1425,42 | 1497,71 |
| 28850000 | ARAGUATINS                       | 05/07/2017 11:30 | 917,45  | 949,15  | 981,05  | 965,08  | 965,08  | 1061,63 |

## SITUAÇÃO DA VAZÃO

|                                      |
|--------------------------------------|
| Sem Informação Atualizada            |
| Sem dado de referência               |
| Abaixo da vazão com permanência 95%  |
| Vazão normal (entre 5% e 95%)        |
| Acima da vazão com permanência de 5% |

## INFORMAÇÕES ÚTEIS

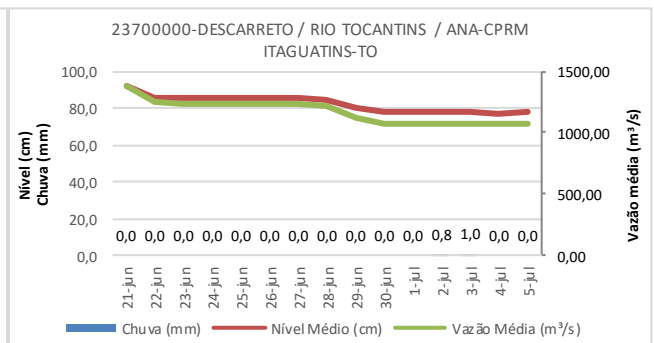
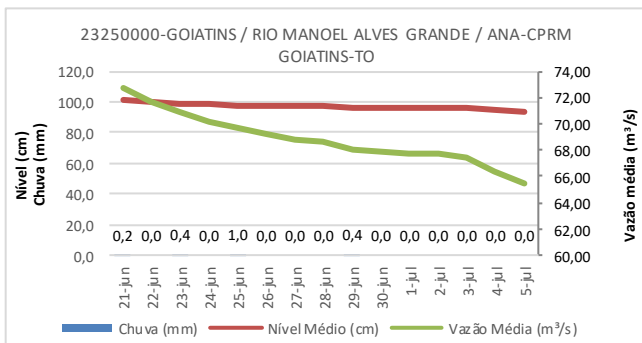
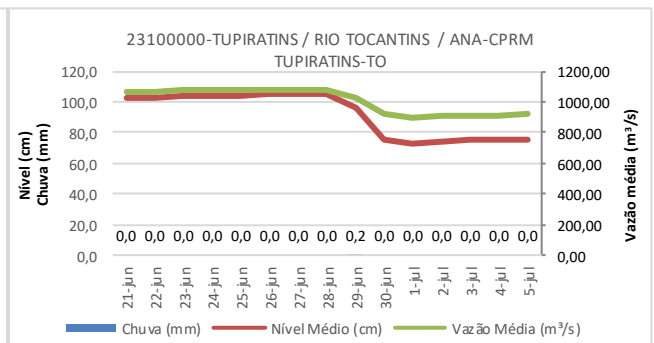
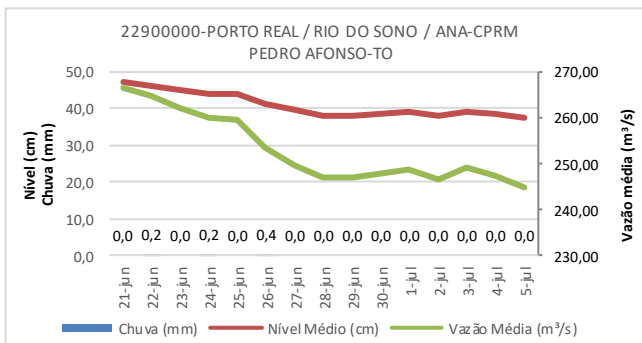
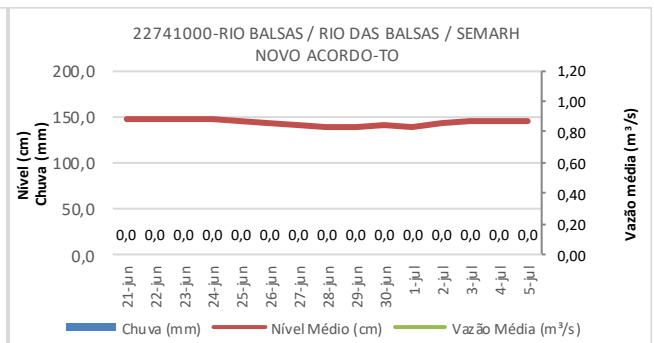
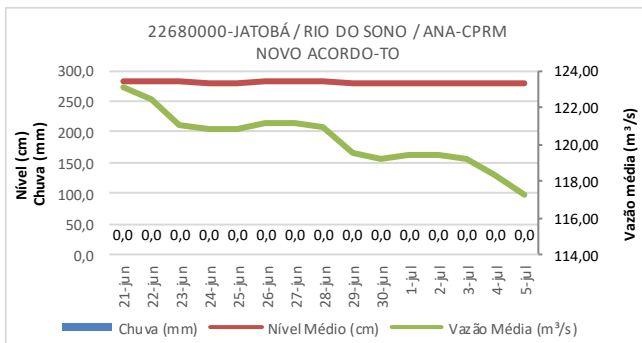
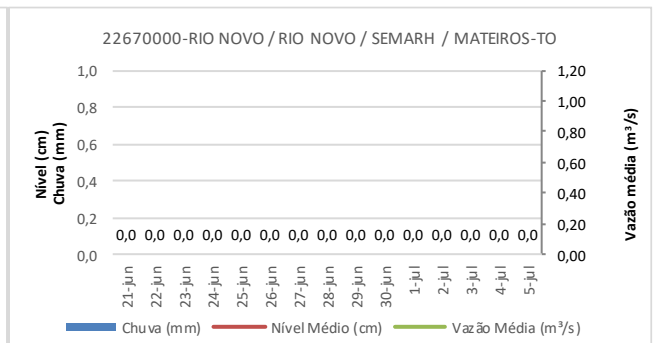
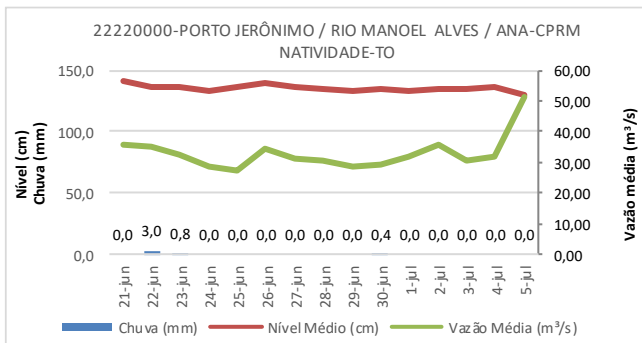
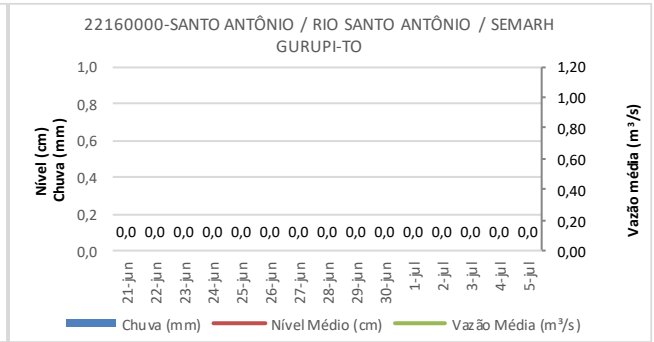
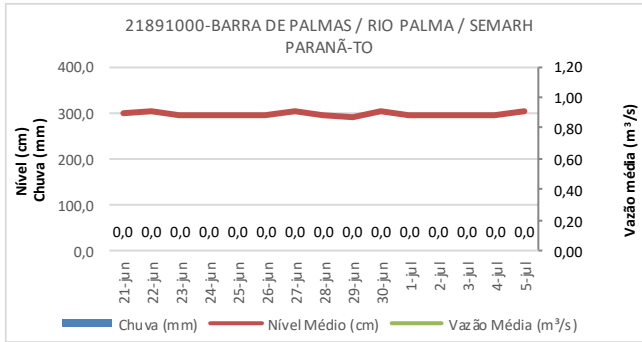
- \* A chuva é medida em mm, o nível em cm e vazão em m<sup>3</sup>/s.
- \* A situação hidrológica se refere à última hora transmitida.
- \* O prazo para considerar a informação atualizada é de 96 horas.

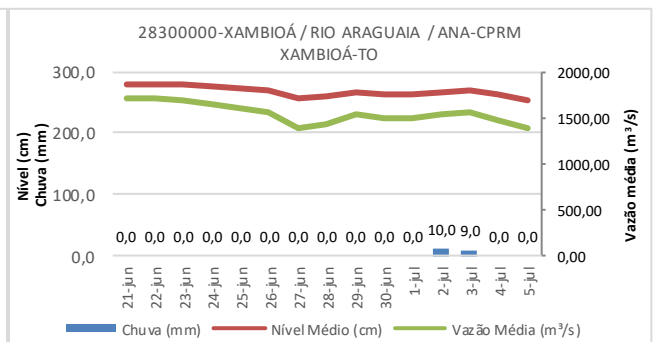
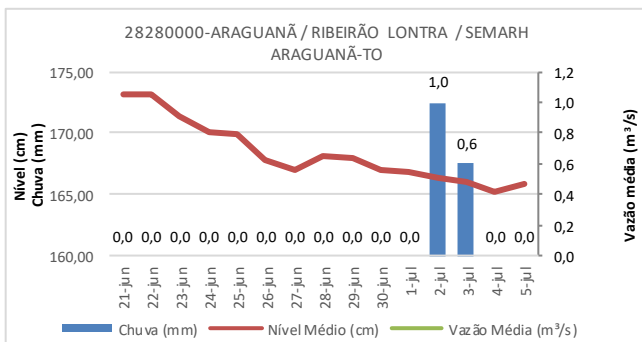
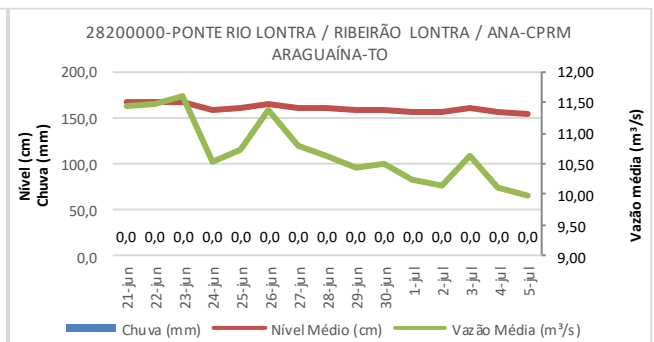
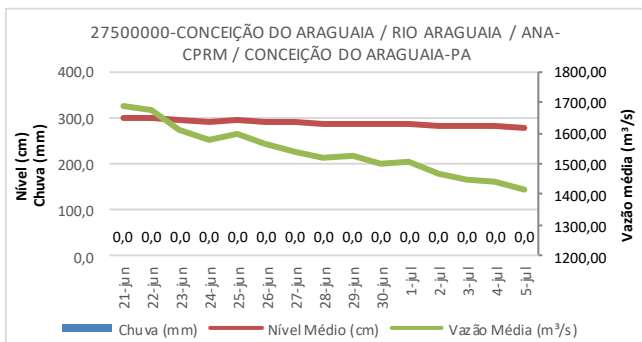
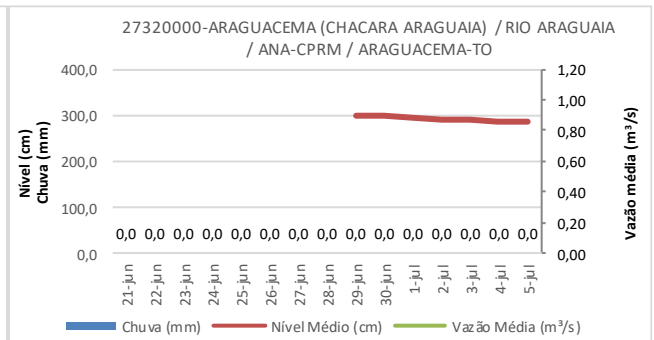
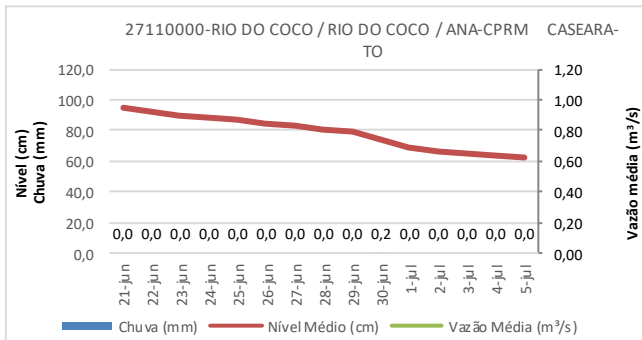
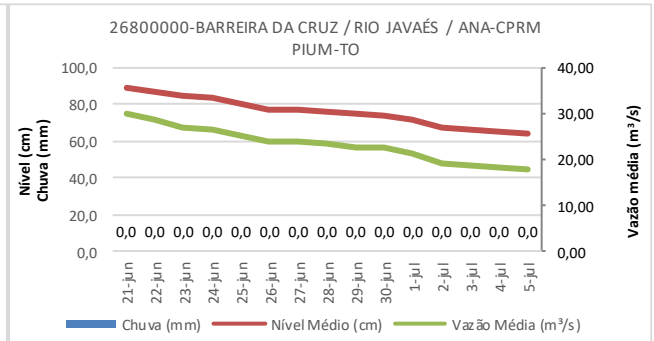
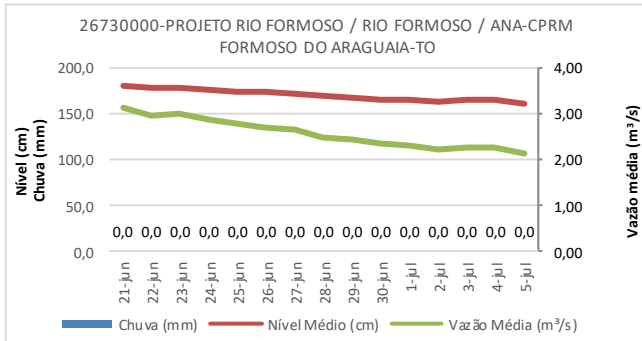
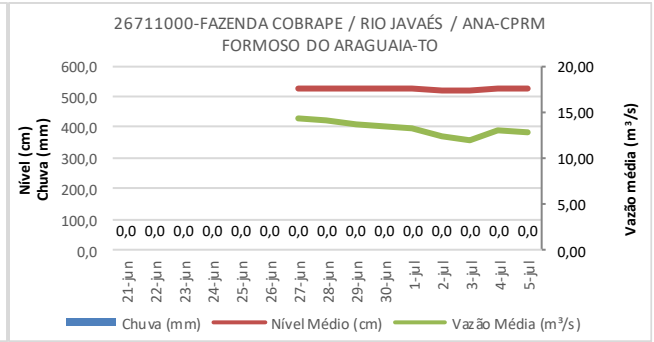
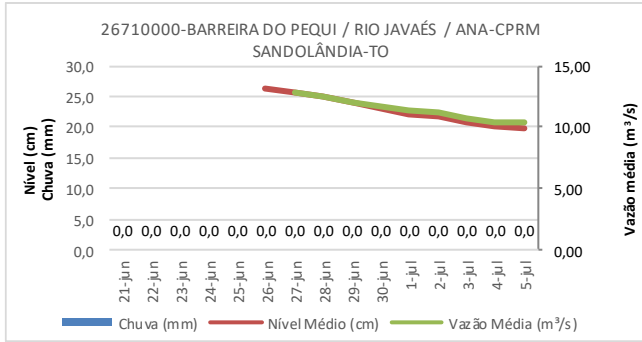
Fonte: Agência Nacional de Águas – ANA, disponível em <http://mapas-hidro.ana.gov.br>

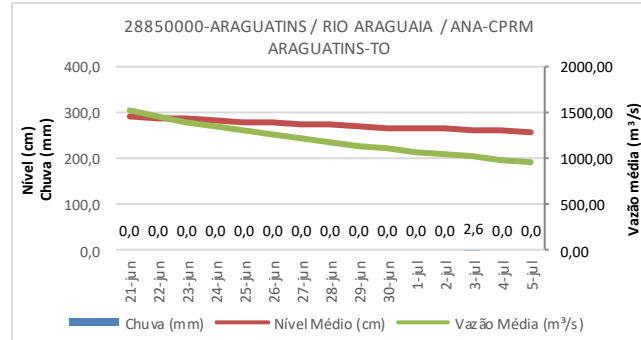
## AVISOS



# 15 DIAS







Fonte: Agência Nacional de Águas – ANA, disponível em [www.gestorpcd.ana.gov.br](http://www.gestorpcd.ana.gov.br)

## AVISOS

**LORENZO RIGO HOLSBACH**  
Gerente de Hidrometeorologia

**ALDO ARAÚJO DE AZEVEDO**  
Diretor de Recursos Hídricos