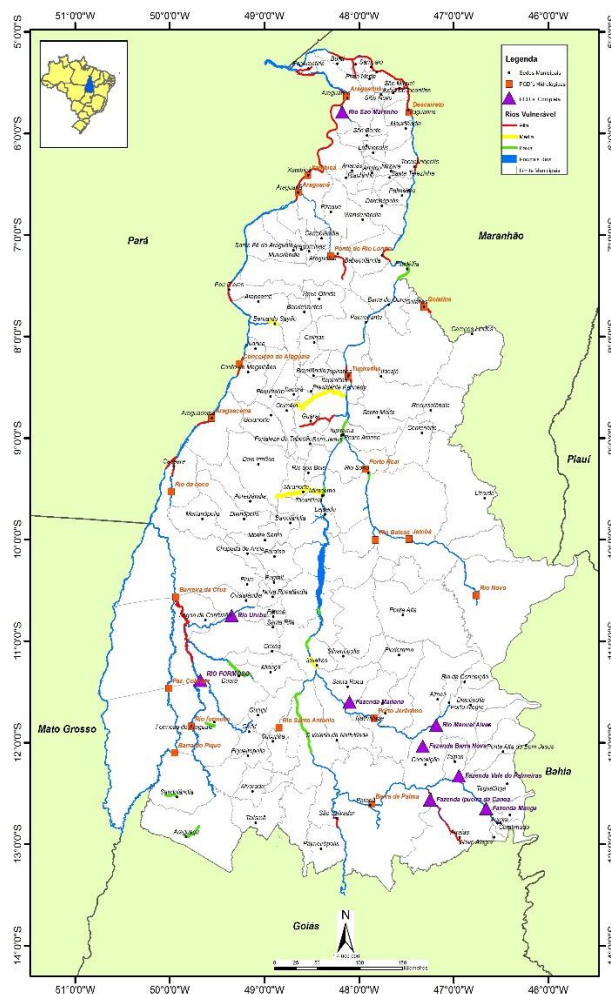




MONITORAMENTO HIDROMETEOROLÓGICO

As Plataformas de Coleta de Dados – PCD's, produzem e transmitem dados de chuvas, nível dos rios e vazão, em tempo real, via satélite até os servidores da Agência Nacional de Águas – ANA, sendo disponibilizados via web e processados pelos técnicos da Sala de Situação.

Estações Hidrometeorológicas no Estado



ÚLTIMOS DADOS - 96h

CHUVA (mm)

Código	Estação	Data e Hora	Último	4h	8h	12h	24h	96h
21891000	BARRA DE PALMAS	11/07/2017 12:00	0	0				0
22160000	GURUPI	11/07/2017 11:30	0	0	0	0	0	0
22220000	PORTO JERÔNIMO - FAZ, PIRACICABA	11/07/2017 11:30	0	0	0	0	0	1,6
22670000	RIO NOVO	11/07/2017 11:30	0	0	0	0	0	0
22680000	JATOBÁ (FAZENDA BOA NOVA)	11/07/2017 11:30	0	0	0	0	0	0
22741000	RIO BALSAS	11/07/2017 11:30	0	0	0	0	0	0
22900000	PORTO REAL	11/07/2017 11:30	0	0	0	0	0	0
23100000	TUPIRATINS	11/07/2017 10:30	0	0				
23250000	GOIATINS	11/07/2017 11:30	0	0	0	0	0	0,2
23700000	DESCARRETO	11/07/2017 11:15	0	0	0	0	0	0
26710000	BARREIRA DO PEQUI	11/07/2017 11:15	0	0	0	0	0	0
26711000	FAZENDA COBRAPE	11/07/2017 11:15	0	0	0	0	0	0
26798000	RIO FORMOSO	11/07/2017 11:30	0	0	0	0	0	0
26800000	BARREIRA DA CRUZ	11/07/2017 11:30	0	0	0	0	0	0
27110000	RIO DO COCO	11/07/2017 11:30	0	0	0	0	0	0
27320000	ARAGUACEMA (CHACARA ARAGUAIA)	11/07/2017 11:30	0	0	0	0	0	0
27500000	CONCEIÇÃO DO ARAGUAIA	11/07/2017 11:15	0	0	0	0	0	0
28200000	PONTE RIO LONTRA	11/07/2017 11:30	0	0	0	0	0	0
28280000	ARAGUANÃ	11/07/2017 11:30	0	0	0	0	0	0
28300000	XAMBIOÁ	11/07/2017 11:15	0	0	0	0	0	0
28850000	ARAGUATINS	11/07/2017 11:30	0	0	0	0	0	0

SITUAÇÃO DA CHUVA

- Sem Informação Atualizada
- Sem chuva
- Com chuva

INFORMAÇÕES ÚTEIS

- * A chuva é medida em mm, o nível em cm e vazão em m³/s.
- * As informações com chuva e sem chuva se referem à última hora transmitida.
- * O prazo para considerar a informação atualizada é de 96 horas.

**ÚLTIMOS DADOS - 96h****NÍVEL (cm)**

Código	Estação	Data e Hora	Último	4h	8h	12h	24h	96h
21891000	BARRA DE PALMAS	11/07/2017 12:00	308				314	300
22160000	GURUPI							
22220000	PORTO JERÔNIMO - FAZ, PIRACICABA	11/07/2017 11:30	184	107	111	116	191	177
22670000	RIO NOVO							
22680000	JATOBÁ (FAZENDA BOA NOVA)	11/07/2017 11:30	279	279	279	279	279	279
22741000	RIO BALSAS	11/07/2017 11:30	145	148	147	149	150	143
22900000	PORTO REAL	11/07/2017 11:30	34	34	35	35	35	34
23100000	TUPIRATINS	11/07/2017 10:30	77				78	77
23250000	GOIATINS	11/07/2017 11:30	93	92	92	92	93	94
23700000	DESCARRETO	11/07/2017 11:15	78	78	78	78	78	78
26710000	BARREIRA DO PEQUI	11/07/2017 11:15	15	15	15	16	16	18
26711000	FAZENDA COBRAPE	11/07/2017 11:15	513	518	519	520	513	518
26798000	RIO FORMOSO	11/07/2017 11:30	231	232	233	234	230	234
26800000	BARREIRA DA CRUZ	11/07/2017 11:30	55	58	58	57	53	60
27110000	RIO DO COCO	11/07/2017 11:30	55	55	56	56	56	60
27320000	ARAGUACEMA (CHACARA ARAGUAIA)	11/07/2017 11:30	276	276	276	276	277	282
27500000	CONCEIÇÃO DO ARAGUAIA	11/07/2017 11:15	271	271	271	271	274	277
28200000	PONTE RIO LONTRA	11/07/2017 11:30	152	152	152	152	153	153
28280000	ARAGUANÃ	11/07/2017 11:30	162	162	162	162	162	164
28300000	XAMBIOÁ	11/07/2017 11:15	254	254	254	254	255	251
28850000	ARAGUATINS	11/07/2017 11:30	245	246	248	248	246	252

SITUAÇÃO DO NÍVEL

Sem Informação Atualizada
Sem dado de referência
Abaixo da cota com permanência de 95%
Nível normal (entre 5% e 95%)
Acima da cota com permanência de 5%
Acima da Cota de Alerta
Rio Cortado (-999,1)
Rio Seco (-999,2)
Sem Régua (-999,3)

INFORMAÇÕES ÚTEIS

- * A chuva é medida em mm, o nível em cm e vazão em m³/s.
- * A situação hidrológica se refere à última hora transmitida.
- * O prazo para considerar a informação atualizada é de 96 horas.

ÚLTIMOS DADOS - 96h**VAZÃO (m³/s)**

Código	Estação	Data e Hora	Último	4h	8h	12h	24h	96h
21891000	BARRA DE PALMAS							
22160000	GURUPI							
22220000	PORTO JERÔNIMO - FAZ, PIRACICABA	11/07/2017 11:30	36,48				46,17	27,25
22670000	RIO NOVO							
22680000	JATOBÁ (FAZENDA BOA NOVA)	11/07/2017 11:30	117,26	117,26	117,26	117,26	117,26	117,26
22741000	RIO BALSAS							
22900000	PORTO REAL	11/07/2017 11:30	237,96	237,96	240,15	240,15	240,15	237,96
23100000	TUPIRATINS	11/07/2017 10:30	922,54				927,98	922,54
23250000	GOIATINS	11/07/2017 11:30	64,18	63,1	63,1	63,1	64,18	65,27
23700000	DESCARRETO	11/07/2017 11:15	1078,52	1078,52	1078,52	1078,52	1078,52	1078,52
26710000	BARREIRA DO PEQUI	11/07/2017 11:15	8,51	8,51	8,51	8,88	8,88	9,64
26711000	FAZENDA COBRAPE	11/07/2017 11:15	8,38	10,41	10,83	11,25	8,38	10,41
26798000	RIO FORMOSO							
26800000	BARREIRA DA CRUZ	11/07/2017 11:30	12,96	14,56	14,56	14,03	11,85	15,6
27110000	RIO DO COCO							
27320000	ARAGUACEMA (CHACARA ARAGUAIA)							
27500000	CONCEIÇÃO DO ARAGUAIA	11/07/2017 11:15	1335,31	1335,31	1335,31	1335,31	1369,91	1404,86
28200000	PONTE RIO LONTRA	11/07/2017 11:30	9,73	9,73	9,73	9,73	9,85	9,85
28280000	ARAGUANÃ							
28300000	XAMBIOÁ	11/07/2017 11:15	1378,8	1378,8	1378,8	1378,8	1390,34	1344,63
28850000	ARAGUATINS	11/07/2017 11:30	761,99	777,3	808,07	808,07	777,3	870,26

SITUAÇÃO DA VAZÃO

Sem Informação Atualizada
Sem dado de referência
Abaixo da vazão com permanência 95%
Vazão normal (entre 5% e 95%)
Acima da vazão com permanência de 5%

INFORMAÇÕES ÚTEIS

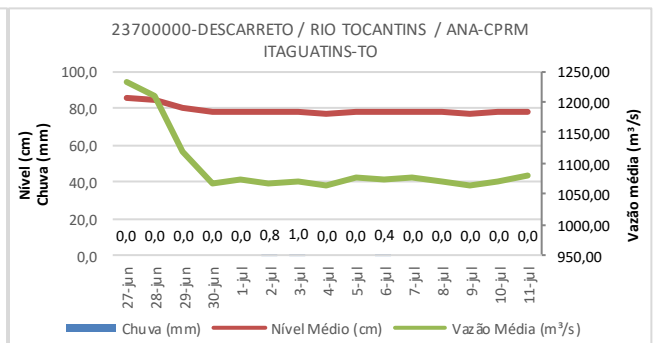
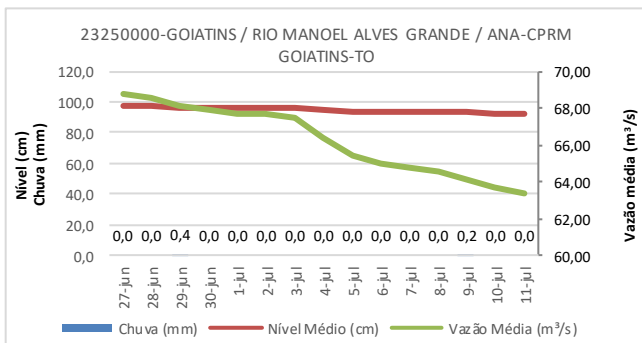
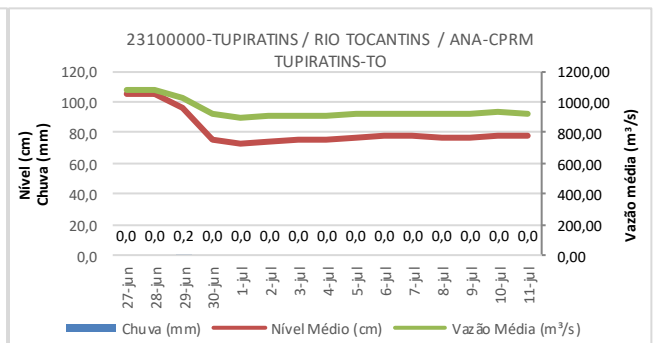
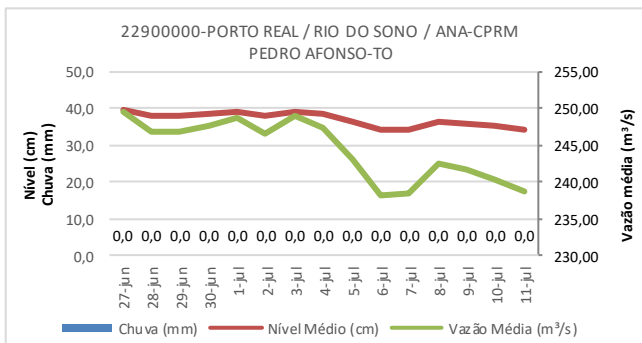
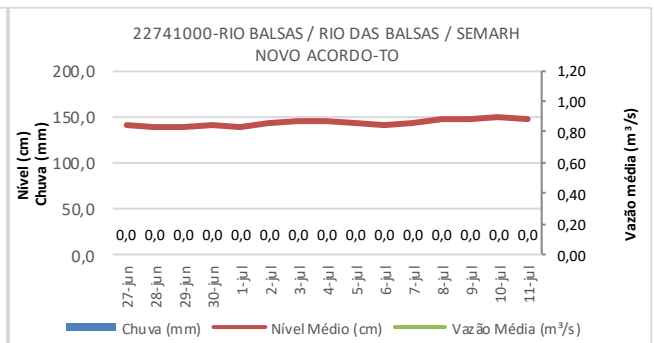
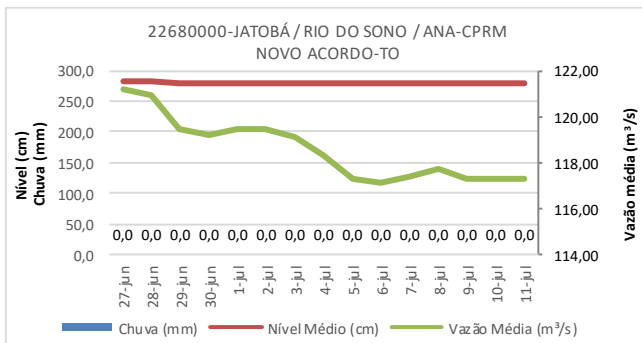
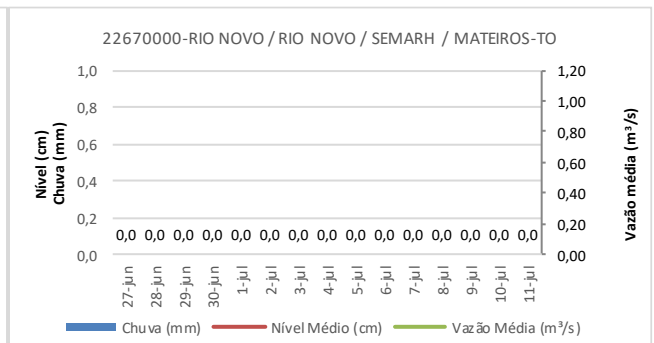
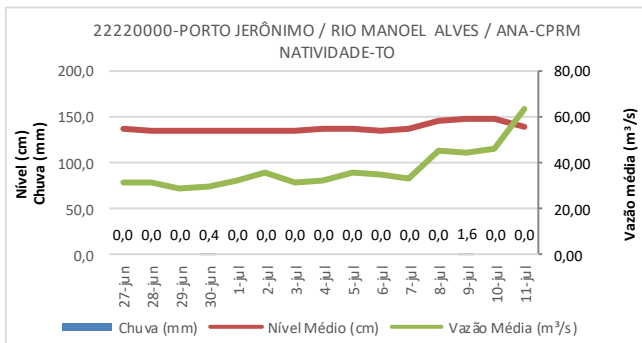
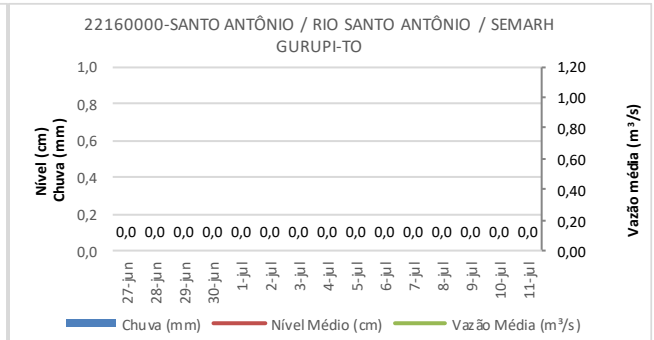
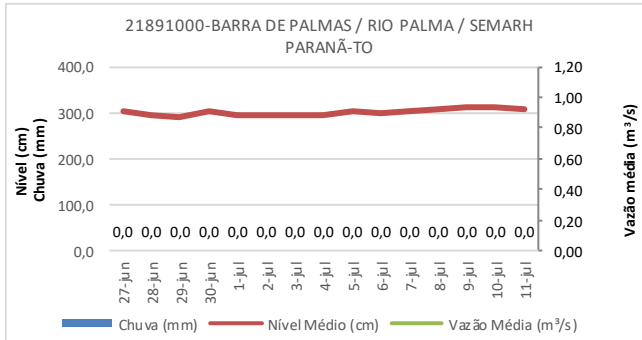
- * A chuva é medida em mm, o nível em cm e vazão em m³/s.
- * A situação hidrológica se refere à última hora transmitida.
- * O prazo para considerar a informação atualizada é de 96 horas.

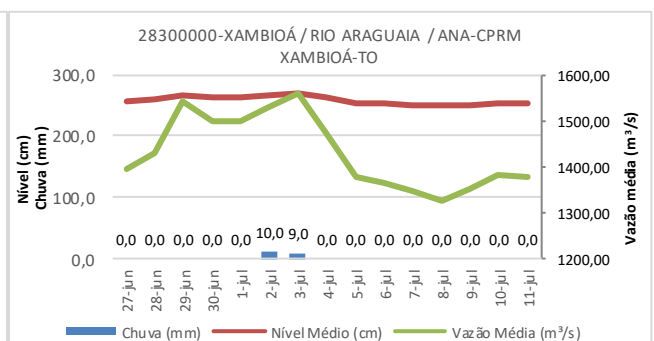
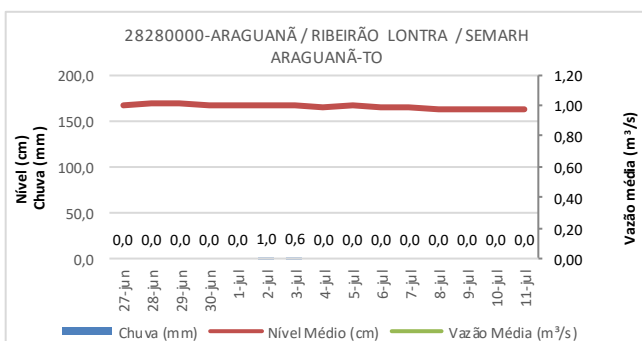
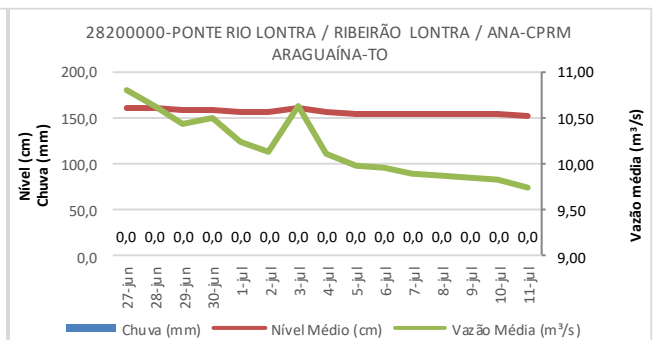
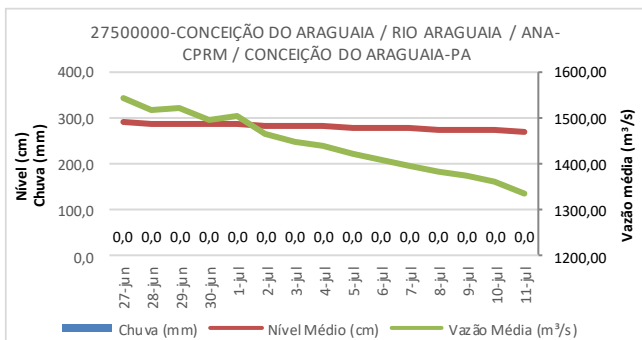
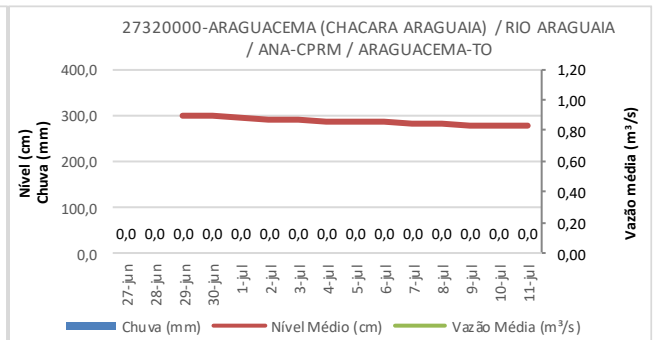
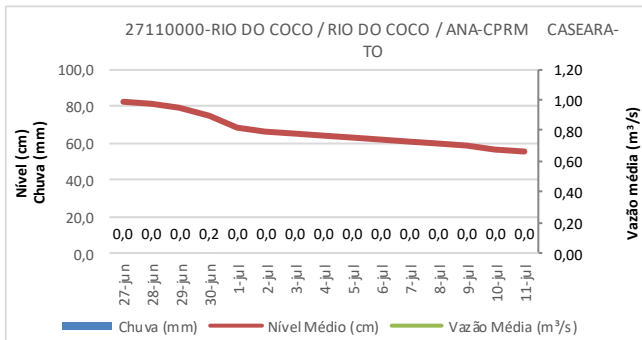
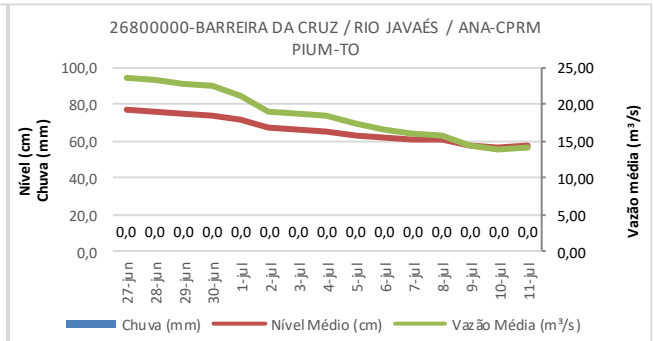
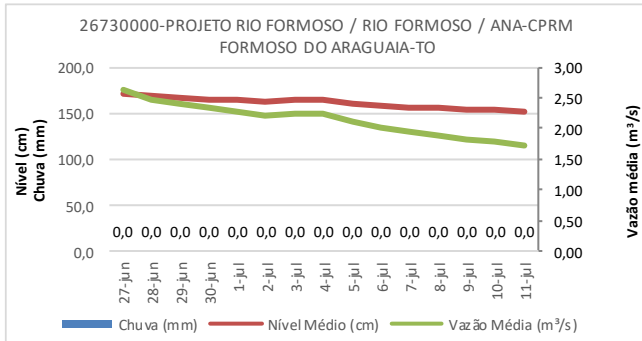
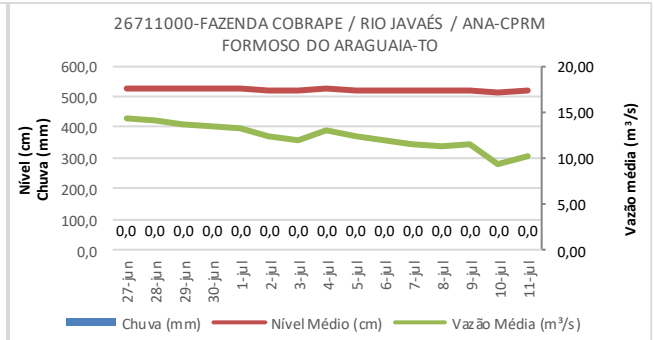
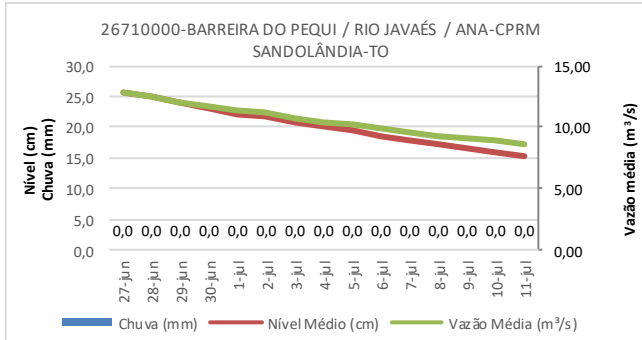
Fonte: Agência Nacional de Águas – ANA, disponível em <http://mapas-hidro.ana.gov.br>

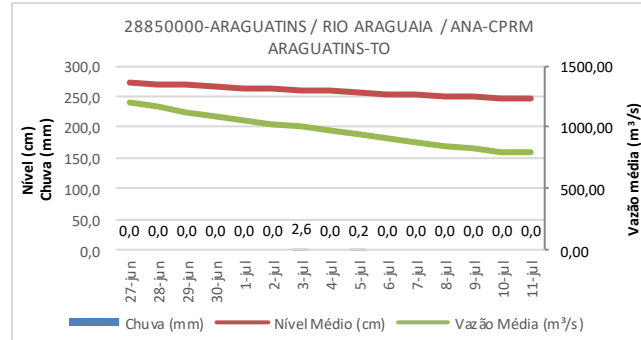
AVISOS



15 DIAS







Fonte: Agência Nacional de Águas – ANA, disponível em www.gestorpcd.ana.gov.br

AVISOS

LORENZO RIGO HOLSBACH
Gerente de Hidrometeorologia

ALDO ARAÚJO DE AZEVEDO
Diretor de Recursos Hídricos