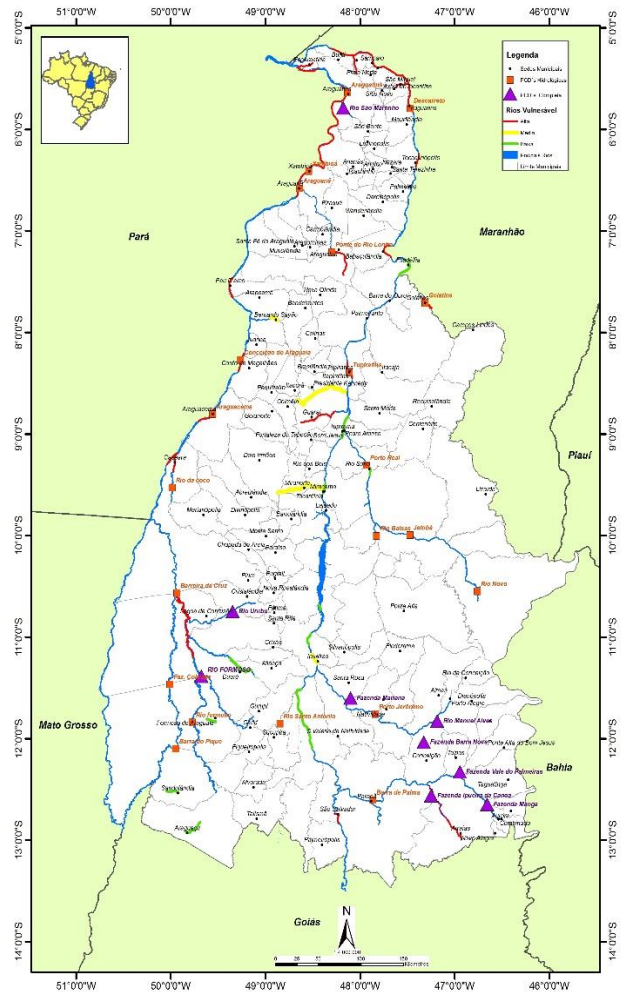




MONITORAMENTO HIDROMETEOROLÓGICO

As Plataformas de Coleta de Dados – PCD's, produzem e transmitem dados de chuvas, nível dos rios e vazão, em tempo real, via satélite até os servidores da Agência Nacional de Águas – ANA, sendo disponibilizados via web e processados pelos técnicos da Sala de Situação.

Estações Hidrometeorológicas no Estado



ÚLTIMOS DADOS - 96h CHUVA (mm)

| Código | Estação | Data e Hora | Último | 4h | 8h | 12h | 24h | 96h |
|----------|----------------------------------|------------------|--------|----|----|-----|-----|-----|
| 21891000 | BARRA DE PALMAS | 18/07/2017 11:00 | 0 | 0 | 0 | 0 | 0 | 0 |
| 22160000 | GURUPI | 18/07/2017 11:30 | 0 | 0 | 0 | 0 | 0 | 0 |
| 22220000 | PORTO JERÔNIMO - FAZ, PIRACICABA | 18/07/2017 11:30 | 0 | 0 | 0 | 0 | 0 | 3,8 |
| 22670000 | RIO NOVO | 18/07/2017 11:30 | 0 | 0 | 0 | 0 | 0 | 0 |
| 22680000 | JATOBÁ (FAZENDA BOA NOVA) | 18/07/2017 11:30 | 0 | 0 | 0 | 0 | 0 | 0 |
| 22741000 | RIO BALSAS | 18/07/2017 11:30 | 0 | 0 | 0 | 0 | 0 | 0 |
| 22900000 | PORTO REAL | 18/07/2017 11:30 | 0 | 0 | 0 | 0 | 0 | 0 |
| 23100000 | TUPIRATINS | 18/07/2017 10:30 | 0 | 0 | | | | |
| 23250000 | GOIATINS | 18/07/2017 11:30 | 0 | 0 | 0 | 0 | 0 | 0,8 |
| 23700000 | DESCARRETO | 18/07/2017 11:15 | 0 | 0 | 0 | 0 | 0 | 0 |
| 26710000 | BARREIRA DO PEQUI | 18/07/2017 11:15 | 0 | 0 | 0 | 0 | 0 | 0 |
| 26711000 | FAZENDA COBRAPE | 18/07/2017 11:15 | 0 | 0 | 0 | 0 | 0 | 0 |
| 26798000 | RIO FORMOSO | 18/07/2017 11:30 | 0 | 0 | 0 | 0 | 0 | 0 |
| 26800000 | BARREIRA DA CRUZ | 18/07/2017 11:30 | 0 | 0 | 0 | 0 | 0 | 0 |
| 27110000 | RIO DO COCO | 18/07/2017 11:30 | 0 | 0 | 0 | 0 | 0 | 0 |
| 27320000 | ARAGUACEMA (CHACARA ARAGUAIA) | 18/07/2017 11:30 | 0 | 0 | 0 | 0 | 0 | 0 |
| 27500000 | CONCEIÇÃO DO ARAGUAIA | 18/07/2017 11:15 | 0 | 0 | 0 | 0 | 0 | 0 |
| 28200000 | PONTE RIO LONTRA | 18/07/2017 11:30 | 0 | 0 | 0 | 0 | 0 | 0 |
| 28280000 | ARAGUANÃ | 18/07/2017 11:30 | 0 | 0 | 0 | 0 | 0 | 0 |
| 28300000 | XAMBIOÁ | 18/07/2017 11:15 | 0 | 0 | 0 | 0 | 0 | 0 |
| 28850000 | ARAGUATINS | 18/07/2017 11:30 | 0 | 0 | 0 | 0 | 0 | 0 |

SITUAÇÃO DA CHUVA

- Sem Informação Atualizada
- Sem chuva
- Com chuva

INFORMAÇÕES ÚTEIS

- * A chuva é medida em mm, o nível em cm e vazão em m³/s.
- * As informações com chuva e sem chuva se referem à última hora transmitida.
- * O prazo para considerar a informação atualizada é de 96 horas.



ÚLTIMOS DADOS - 96h

NÍVEL (cm)

| Código | Estação | Data e Hora | Último | 4h | 8h | 12h | 24h | 96h |
|----------|----------------------------------|------------------|--------|-----|-----|-----|-----|-----|
| 21891000 | BARRA DE PALMAS | 18/07/2017 11:00 | 315 | 316 | 315 | 318 | 314 | 310 |
| 22160000 | GURUPI | 18/07/2017 11:30 | 284 | 284 | 284 | 284 | 285 | 287 |
| 22220000 | PORTO JERÔNIMO - FAZ, PIRACICABA | 18/07/2017 11:30 | 170 | 89 | 90 | 101 | 176 | 187 |
| 22670000 | RIO NOVO | | | | | | | |
| 22680000 | JATOBÁ (FAZENDA BOA NOVA) | 18/07/2017 11:30 | 279 | 278 | 278 | 278 | 278 | 278 |
| 22741000 | RIO BALSAS | 18/07/2017 11:30 | 140 | 139 | 136 | 138 | 139 | 146 |
| 22900000 | PORTO REAL | 18/07/2017 11:30 | 30 | 30 | 30 | 30 | 30 | 34 |
| 23100000 | TUPIRATINS | 18/07/2017 10:30 | 77 | | | | 78 | 78 |
| 23250000 | GOIATINS | 18/07/2017 11:30 | 91 | 90 | 90 | 90 | 91 | 91 |
| 23700000 | DESCARRETO | 16/07/2017 11:15 | 65 | | | | 66 | |
| 26710000 | BARREIRA DO PEQUI | 18/07/2017 11:15 | 10 | 10 | 11 | 11 | 11 | 13 |
| 26711000 | FAZENDA COBRAPE | 18/07/2017 11:15 | 510 | 515 | 516 | 518 | 512 | 515 |
| 26798000 | RIO FORMOSO | 18/07/2017 11:30 | 234 | 230 | 229 | 232 | 226 | 231 |
| 26800000 | BARREIRA DA CRUZ | 18/07/2017 11:30 | 48 | 46 | 47 | 48 | 48 | 52 |
| 27110000 | RIO DO COCO | 18/07/2017 11:30 | 50 | 49 | 50 | 50 | 50 | 52 |
| 27320000 | ARAGUACEMA (CHACARA ARAGUAIA) | 18/07/2017 11:30 | 265 | 265 | 266 | 266 | 266 | 271 |
| 27500000 | CONCEIÇÃO DO ARAGUAIA | 18/07/2017 11:15 | 270 | 270 | 269 | 269 | 270 | 274 |
| 28200000 | PONTE RIO LONTRA | 18/07/2017 11:30 | 152 | 151 | 151 | 149 | 148 | 151 |
| 28280000 | ARAGUANÃ | 18/07/2017 11:30 | 158 | 158 | 158 | 158 | 159 | 161 |
| 28300000 | XAMBIOÁ | 18/07/2017 11:15 | 238 | 238 | 238 | 237 | 235 | 254 |
| 28850000 | ARAGUATINS | 18/07/2017 11:30 | 236 | 238 | 238 | 239 | 237 | 240 |

SITUAÇÃO DO NÍVEL

| |
|---------------------------------------|
| Sem Informação Atualizada |
| Sem dado de referência |
| Abaixo da cota com permanência de 95% |
| Nível normal (entre 5% e 95%) |
| Acima da cota com permanência de 5% |
| Acima da Cota de Alerta |
| Rio Cortado (-999,1) |
| Rio Seco (-999,2) |
| Sem Régua (-999,3) |

INFORMAÇÕES ÚTEIS

- * A chuva é medida em mm, o nível em cm e vazão em m³/s.
- * A situação hidrológica se refere à última hora transmitida.
- * O prazo para considerar a informação atualizada é de 96 horas.

ÚLTIMOS DADOS - 96h

VAZÃO (m³/s)

| Código | Estação | Data e Hora | Último | 4h | 8h | 12h | 24h | 96h |
|----------|----------------------------------|------------------|---------|---------|---------|---------|---------|---------|
| 21891000 | BARRA DE PALMAS | | | | | | | |
| 22160000 | GURUPI | | | | | | | |
| 22220000 | PORTO JERÔNIMO - FAZ, PIRACICABA | 18/07/2017 11:30 | 18,56 | | | | 25,97 | 40,58 |
| 22670000 | RIO NOVO | | | | | | | |
| 22680000 | JATOBÁ (FAZENDA BOA NOVA) | 18/07/2017 11:30 | 117,26 | 115,47 | 115,47 | 115,47 | 115,47 | 115,47 |
| 22741000 | RIO BALSAS | | | | | | | |
| 22900000 | PORTO REAL | 18/07/2017 11:30 | 229,27 | 229,27 | 229,27 | 229,27 | 229,27 | 237,96 |
| 23100000 | TUPIRATINS | 18/07/2017 10:30 | 922,54 | | | | 927,98 | 927,98 |
| 23250000 | GOIATINS | 18/07/2017 11:30 | 62,02 | 60,94 | 60,94 | 60,94 | 62,02 | 62,02 |
| 23700000 | DESCARRETO | 16/07/2017 11:15 | 813,73 | | | | 832,98 | |
| 26710000 | BARREIRA DO PEQUI | 18/07/2017 11:15 | 6,78 | 6,78 | 7,11 | 7,11 | 7,11 | 7,8 |
| 26711000 | FAZENDA COBRAPE | 18/07/2017 11:15 | 7,23 | 9,18 | 9,58 | 10,41 | 7,99 | 9,18 |
| 26798000 | RIO FORMOSO | | | | | | | |
| 26800000 | BARREIRA DA CRUZ | 18/07/2017 11:30 | 8,92 | 7,8 | 8,3 | 8,92 | 8,92 | 11,28 |
| 27110000 | RIO DO COCO | | | | | | | |
| 27320000 | ARAGUACEMA (CHACARA ARAGUAIA) | | | | | | | |
| 27500000 | CONCEIÇÃO DO ARAGUAIA | 18/07/2017 11:15 | 1323,86 | 1323,86 | 1312,44 | 1312,44 | 1323,86 | 1369,91 |
| 28200000 | PONTE RIO LONTRA | 18/07/2017 11:30 | 9,73 | 9,62 | 9,62 | 9,39 | 9,27 | 9,62 |
| 28280000 | ARAGUANÃ | | | | | | | |
| 28300000 | XAMBIOÁ | 18/07/2017 11:15 | 1204,26 | 1204,26 | 1204,26 | 1193,97 | 1173,59 | 1378,8 |
| 28850000 | ARAGUATINS | 18/07/2017 11:30 | 626,85 | 656,46 | 656,46 | 671,36 | 641,63 | 686,32 |

SITUAÇÃO DA VAZÃO

| |
|--------------------------------------|
| Sem Informação Atualizada |
| Sem dado de referência |
| Abaixo da vazão com permanência 95% |
| Vazão normal (entre 5% e 95%) |
| Acima da vazão com permanência de 5% |

INFORMAÇÕES ÚTEIS

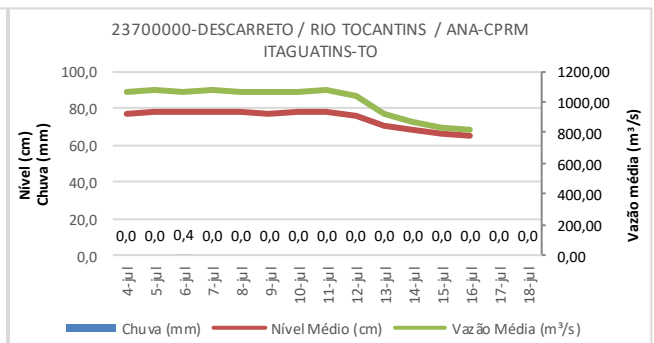
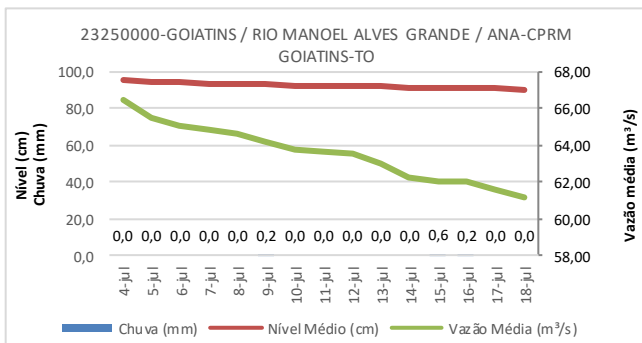
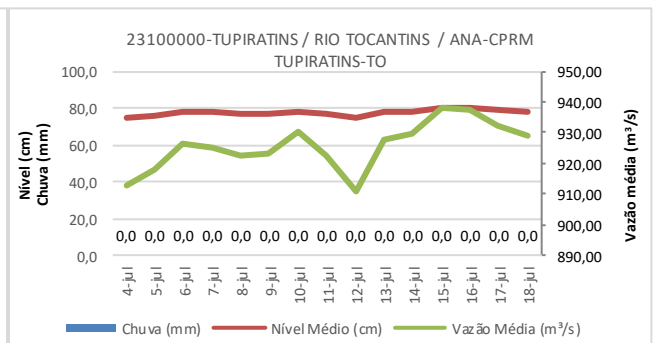
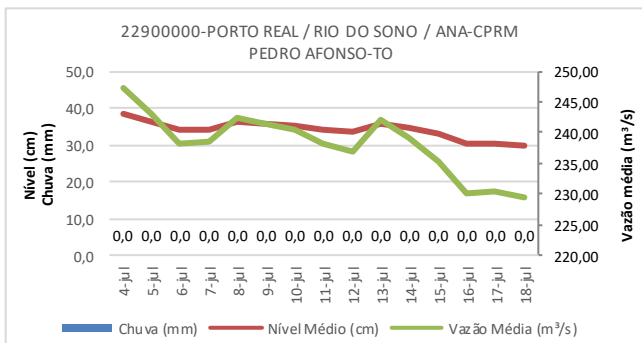
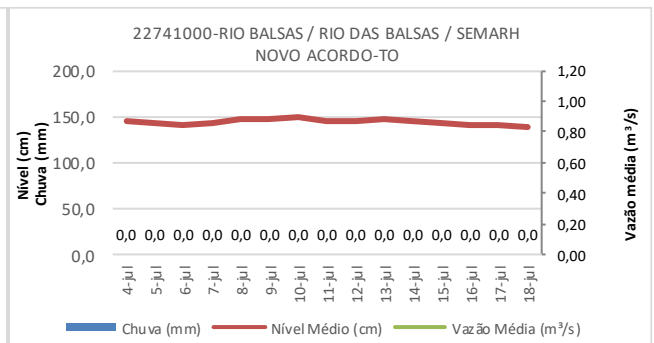
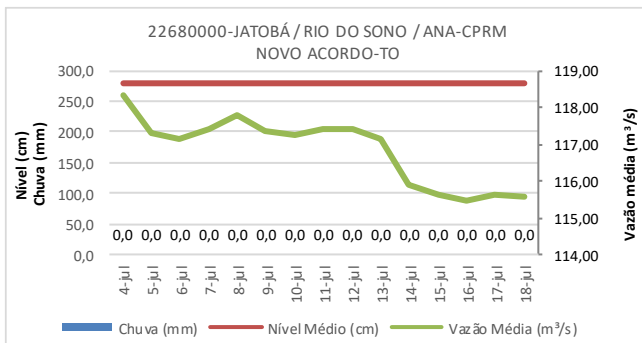
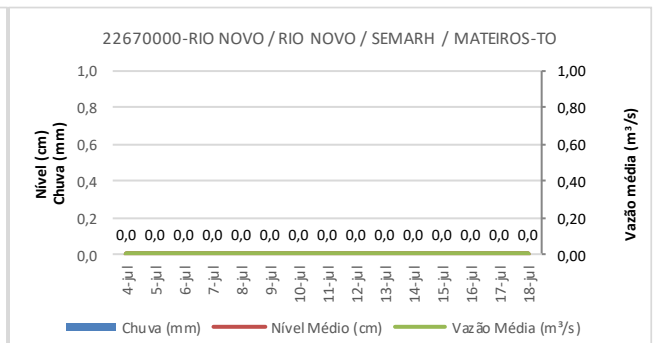
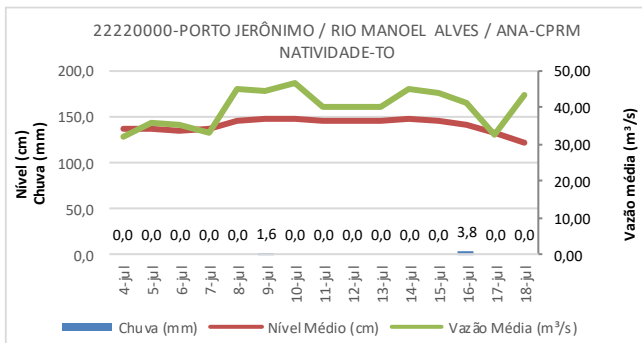
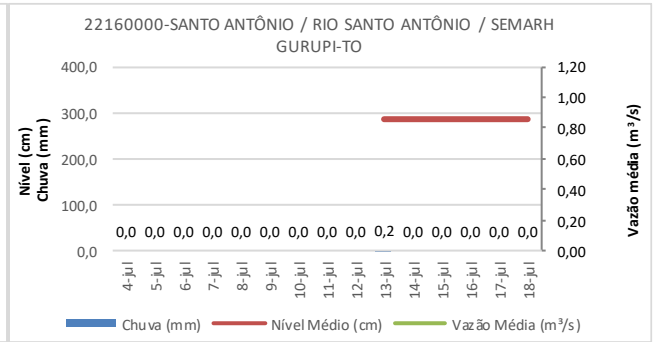
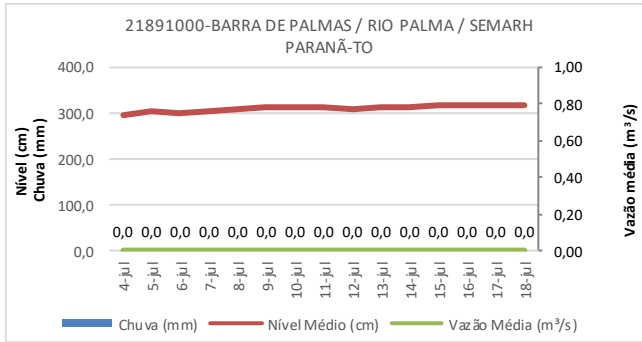
- * A chuva é medida em mm, o nível em cm e vazão em m³/s.
- * A situação hidrológica se refere à última hora transmitida.
- * O prazo para considerar a informação atualizada é de 96 horas.

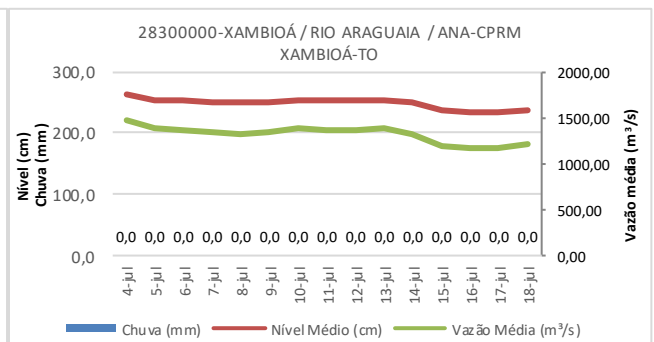
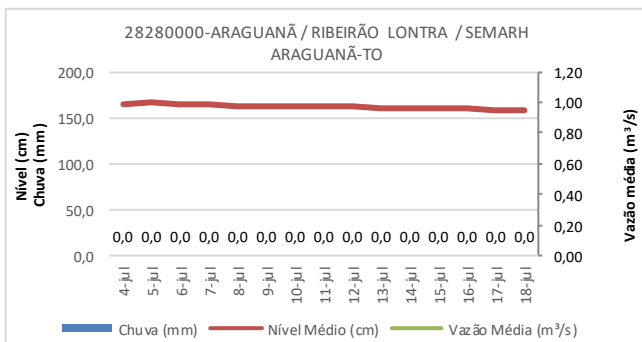
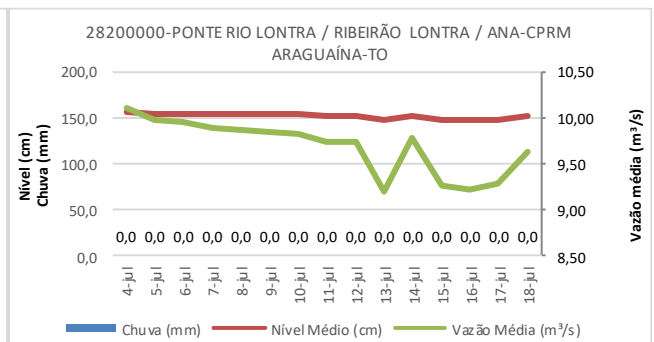
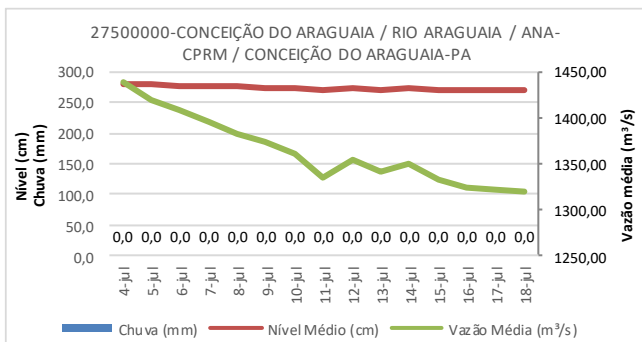
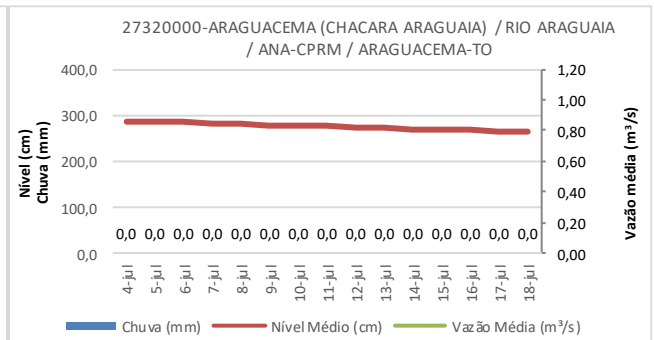
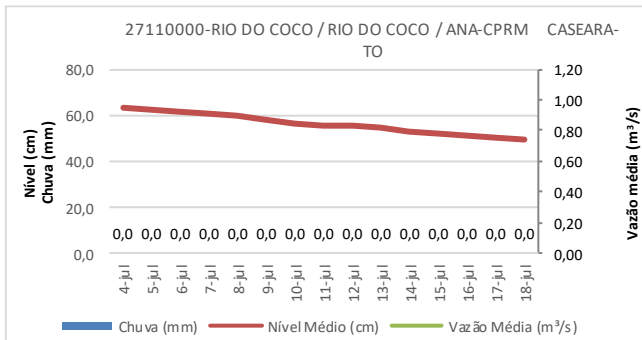
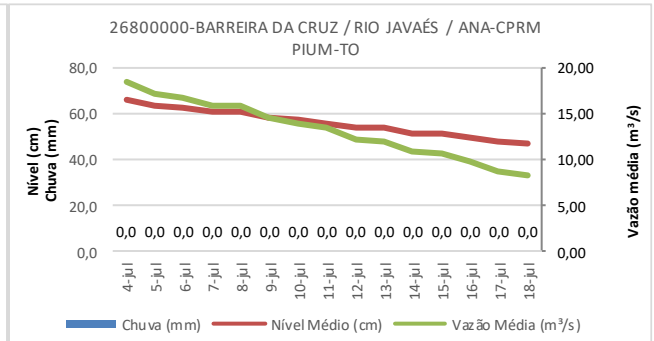
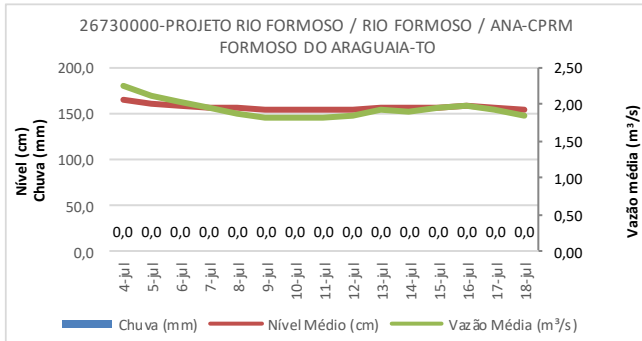
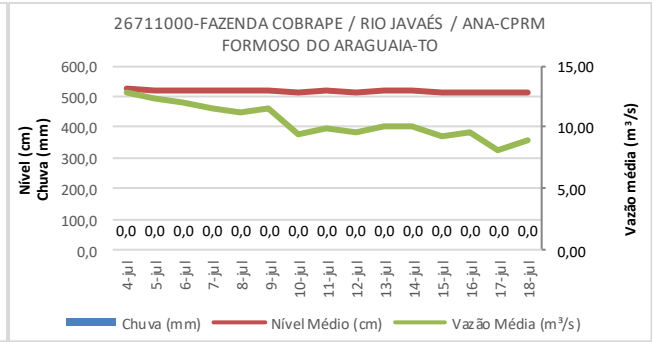
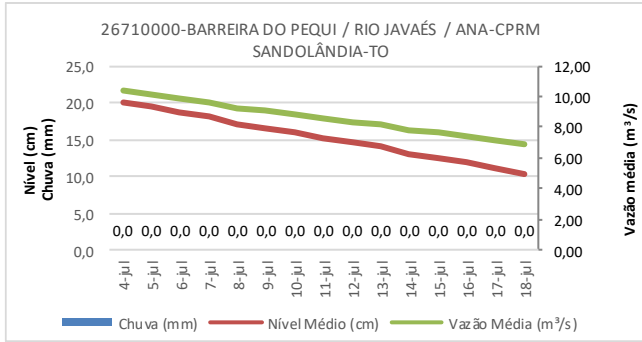
Fonte: Agência Nacional de Águas – ANA, disponível em <http://mapas-hidro.ana.gov.br>

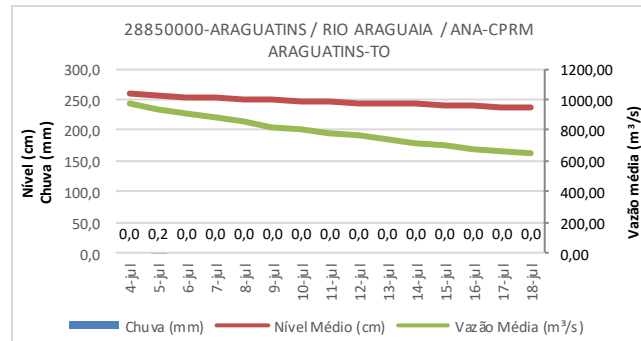
AVISOS



15 DIAS







Fonte: Agência Nacional de Águas – ANA, disponível em www.gestorpcd.ana.gov.br

AVISOS

LORENZO RIGO HOLSBACH
Gerente de Hidrometeorologia

ALDO ARAÚJO DE AZEVEDO
Diretor de Recursos Hídricos