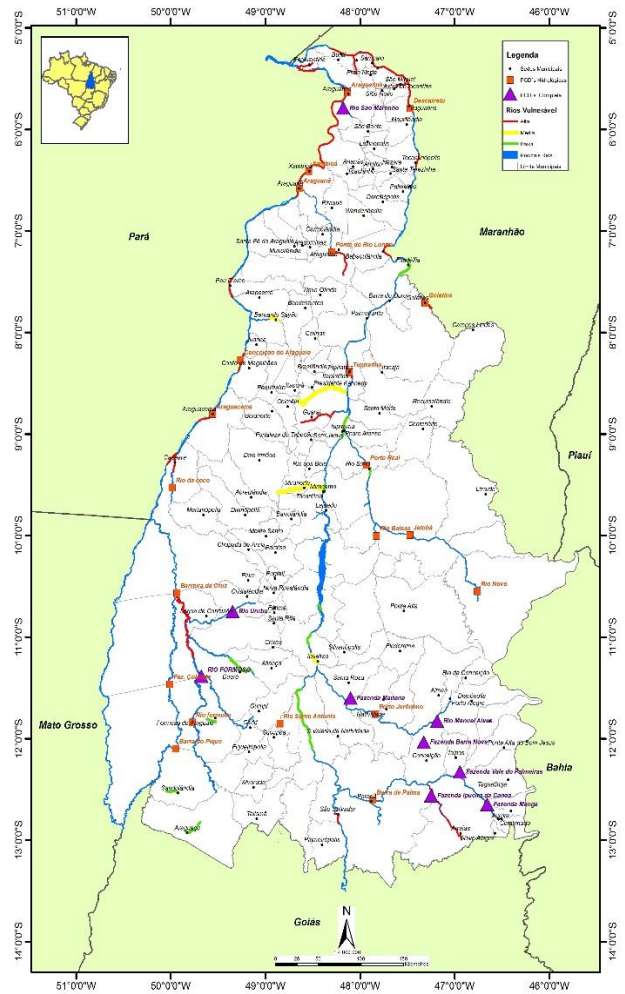




MONITORAMENTO HIDROMETEOROLÓGICO

As Plataformas de Coleta de Dados – PCD's, produzem e transmitem dados de chuvas, nível dos rios e vazão, em tempo real, via satélite até os servidores da Agência Nacional de Águas – ANA, sendo disponibilizados via web e processados pelos técnicos da Sala de Situação.

Estações Hidrometeorológicas no Estado



ÚLTIMOS DADOS - 96h CHUVA (mm)

Código	Estação	Data e Hora	Último	4h	8h	12h	24h	96h
21891000	BARRA DE PALMAS	24/07/2017 13:00	0	0	0	0	0	0
22160000	GURUPI	24/07/2017 12:30	0	0	0	0	0	0
22220000	PORTO JERÔNIMO - FAZ, PIRACICABA	24/07/2017 12:30	0	0	0	0	0	0
22670000	RIO NOVO	24/07/2017 12:30	0	0	0	0	0	0
22680000	JATOBÁ (FAZENDA BOA NOVA)	24/07/2017 12:30	0	0	0	0	0	0
22741000	RIO BALSAS	24/07/2017 12:30	0	0	0	0	0	0
22900000	PORTO REAL	24/07/2017 12:30	0	0	0	0	0	0
23100000	TUPIRATINS	24/07/2017 12:30	0	0	0	0	0	0
23250000	GOIATINS	24/07/2017 12:30	0	0	0	0	0	0
23700000	DESCARRETO	24/07/2017 12:15	0	0	0	0	0	0
26710000	BARREIRA DO PEQUI	24/07/2017 12:15	0	0	0	0	0	0
26711000	FAZENDA COBRAPE	24/07/2017 12:15	0	0	0	0	0	0
26730000	PROJETO RIO FORMOSO	24/07/2017 12:30	0	0	0	0	0	0
26800000	BARREIRA DA CRUZ	24/07/2017 12:30	0	0	0	0	0	0
27110000	RIO DO COCO	24/07/2017 12:30	0	0	0	0	0	0
27320000	ARAGUACEMA (CHACARA ARAGUAIA)	24/07/2017 12:30	0	0	0	0	0	0
27500000	CONCEIÇÃO DO ARAGUAIA	24/07/2017 12:15	0	0	0	0	0	0
28200000	PONTE RIO LONTRA	24/07/2017 12:30	0	0	0	0	0	0
28280000	ARAGUANÃ	24/07/2017 12:30	0	0	0	0	0	0
28300000	XAMBIOÁ	24/07/2017 12:15	0	0	0	0	0	0
28850000	ARAGUATINS	24/07/2017 12:30	0	0	0	0	0	0

SITUAÇÃO DA CHUVA

- Sem Informação Atualizada
- Sem chuva
- Com chuva

INFORMAÇÕES ÚTEIS

- * A chuva é medida em mm, o nível em cm e vazão em m³/s.
- * As informações com chuva e sem chuva se referem à última hora transmitida.
- * O prazo para considerar a informação atualizada é de 96 horas.



ÚLTIMOS DADOS - 96h

NÍVEL (cm)

Código	Estação	Data e Hora	Último	4h	8h	12h	24h	96h
21891000	BARRA DE PALMAS	24/07/2017 13:00	320	320	320	321	319	322
22160000	GURUPI	24/07/2017 12:30	279	279	279	279	280	282
22220000	PORTO JERÔNIMO - FAZ, PIRACICABA	24/07/2017 12:30	160	193	84	90	158	167
22670000	RIO NOVO							
22680000	JATOBÁ (FAZENDA BOA NOVA)	24/07/2017 12:30	278	278	278	278	279	280
22741000	RIO BALSAS	24/07/2017 12:30	121	121	121	121	114	146
22900000	PORTO REAL	24/07/2017 12:30	31	30	28	28	26	31
23100000	TUPIRATINS	20/07/2017 12:00	77	79				
23250000	GOIATINS	24/07/2017 12:30	89	89	89	89	89	90
23700000	DESCARRETO							
26710000	BARREIRA DO PEQUI	20/07/2017 03:00	10					
26711000	FAZENDA COBRAPE	24/07/2017 12:15	507	514	515	514	510	509
26730000	PROJETO RIO FORMOSO	24/07/2017 12:30	156	153	154	155	157	156
26800000	BARREIRA DA CRUZ	24/07/2017 12:30	43	41	41	41	44	47
27110000	RIO DO COCO	24/07/2017 12:30	43	43	43	44	44	47
27320000	ARAGUACEMA (CHACARA ARAGUAIA)	24/07/2017 12:30	256	257	257	257	258	262
27500000	CONCEIÇÃO DO ARAGUAIA	24/07/2017 12:15	268	268	267	267	267	270
28200000	PONTE RIO LONTRA	24/07/2017 12:30	146	146	146	146	147	146
28280000	ARAGUANÃ	24/07/2017 12:30	158	158	158	158	158	159
28300000	XAMBIOÁ	24/07/2017 12:15	227	227	227	227	229	235
28850000	ARAGUATINS	24/07/2017 12:30	230	233	231	233	231	234

SITUAÇÃO DO NÍVEL

Sem Informação Atualizada
Sem dado de referência
Abaixo da cota com permanência de 95%
Nível normal (entre 5% e 95%)
Acima da cota com permanência de 5%
Acima da Cota de Alerta
Rio Cortado (-999,1)
Rio Seco (-999,2)
Sem Régua (-999,3)

INFORMAÇÕES ÚTEIS

- * A chuva é medida em mm, o nível em cm e vazão em m³/s.
- * A situação hidrológica se refere à última hora transmitida.
- * O prazo para considerar a informação atualizada é de 96 horas.

ÚLTIMOS DADOS - 96h

VAZÃO (m³/s)

Código	Estação	Data e Hora	Último	4h	8h	12h	24h	96h
21891000	BARRA DE PALMAS							
22160000	GURUPI							
22220000	PORTO JERÔNIMO - FAZ, PIRACICABA	24/07/2017 12:30	7,44	49,01			8,46	15,04
22670000	RIO NOVO							
22680000	JATOBÁ (FAZENDA BOA NOVA)	24/07/2017 12:30	115,47	115,47	115,47	115,47	117,26	119,07
22741000	RIO BALSAS							
22900000	PORTO REAL	24/07/2017 12:30	231,44	229,27	224,94	224,94	220,62	231,44
23100000	TUPIRATINS	20/07/2017 12:00	922,54	933,44				
23250000	GOIATINS	24/07/2017 12:30	59,86	59,86	59,86	59,86	59,86	60,94
23700000	DESCARRETO							
26710000	BARREIRA DO PEQUI	20/07/2017 03:00	6,78					
26711000	FAZENDA COBRAPE	24/07/2017 12:15	6,14	8,78	9,18	8,78	7,23	6,86
26730000	PROJETO RIO FORMOSO	24/07/2017 12:30	1,92	1,79	1,83	1,87	1,96	1,92
26800000	BARREIRA DA CRUZ	24/07/2017 12:30	6,32	5,32	5,32	5,32	6,82	8,3
27110000	RIO DO COCO							
27320000	ARAGUACEMA (CHACARA ARAGUAIA)							
27500000	CONCEIÇÃO DO ARAGUAIA	24/07/2017 12:15	1301,06	1301,06	1289,72	1289,72	1289,72	1323,86
28200000	PONTE RIO LONTRA	24/07/2017 12:30	9,05	9,05	9,05	9,05	9,16	9,05
28280000	ARAGUANÃ							
28300000	XAMBIOÁ	24/07/2017 12:15	1094,83	1094,83	1094,83	1094,83	1114,11	1173,59
28850000	ARAGUATINS	24/07/2017 12:30	539,57	582,91	553,95	582,91	553,95	597,49

SITUAÇÃO DA VAZÃO

Sem Informação Atualizada
Sem dado de referência
Abaixo da vazão com permanência 95%
Vazão normal (entre 5% e 95%)
Acima da vazão com permanência de 5%

INFORMAÇÕES ÚTEIS

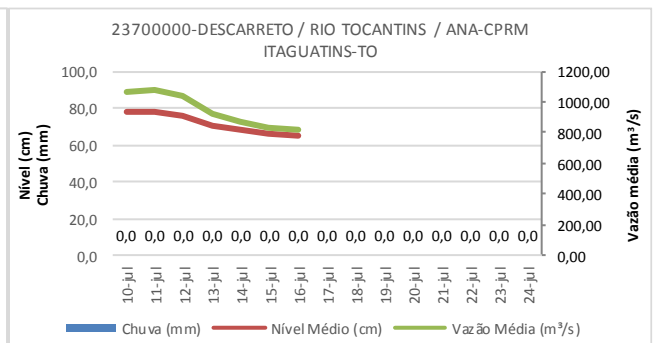
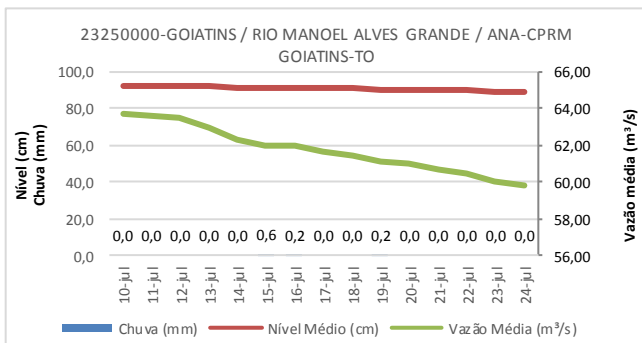
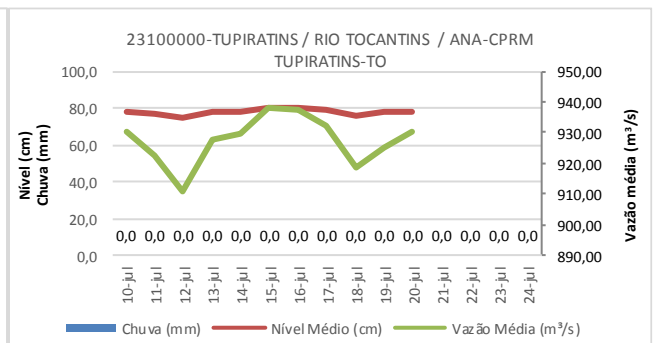
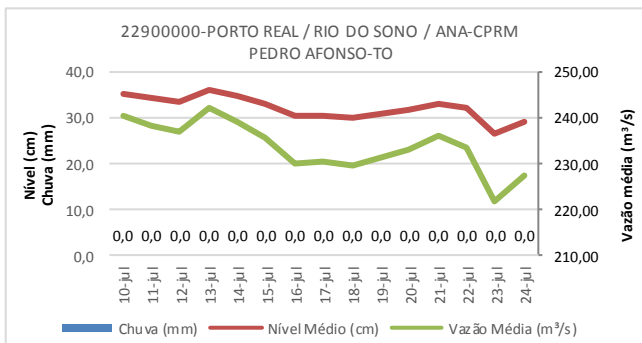
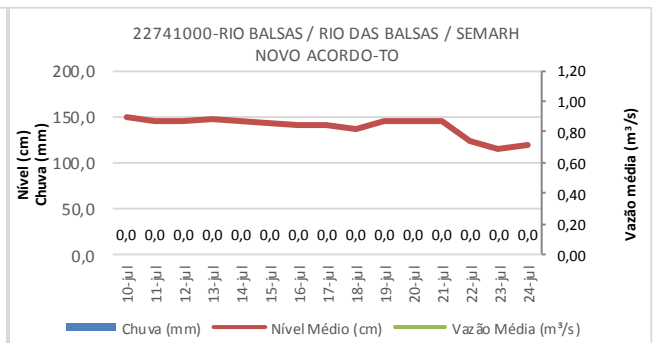
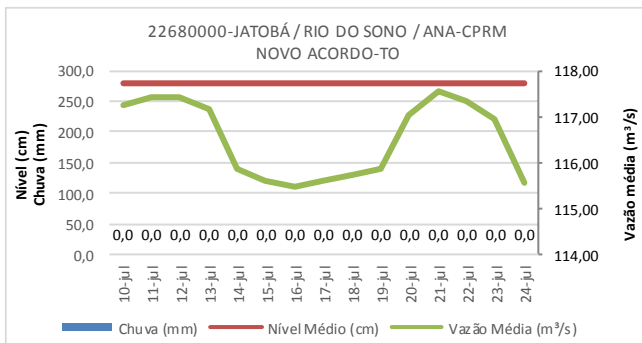
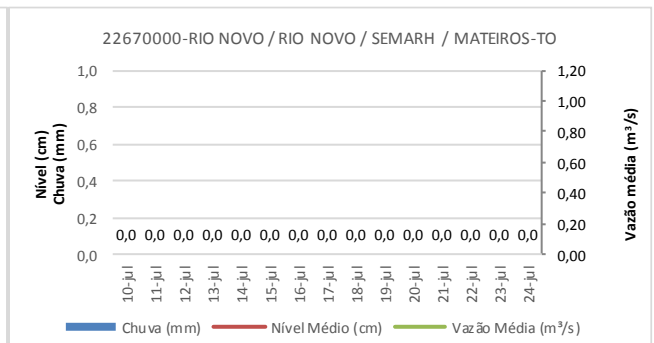
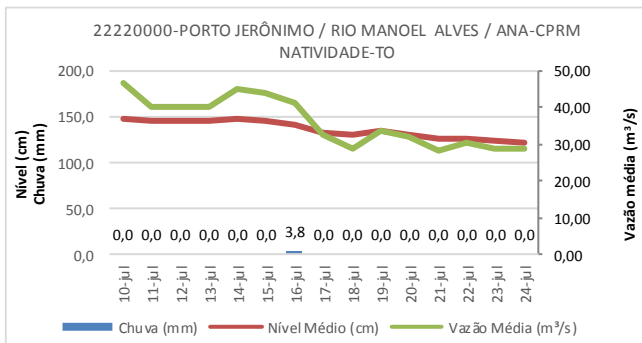
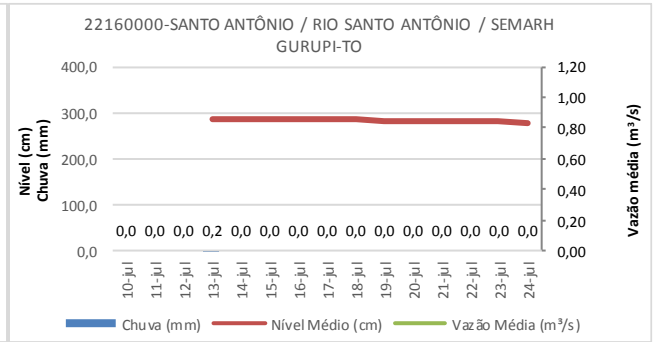
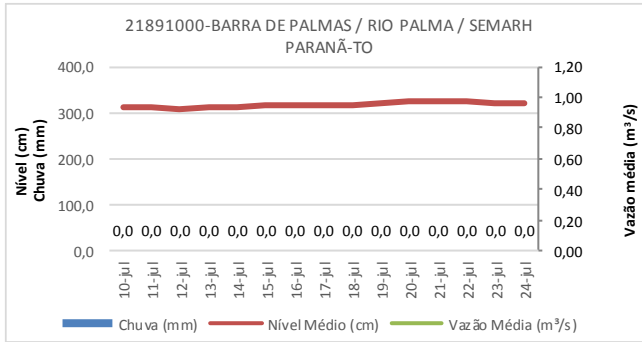
- * A chuva é medida em mm, o nível em cm e vazão em m³/s.
- * A situação hidrológica se refere à última hora transmitida.
- * O prazo para considerar a informação atualizada é de 96 horas.

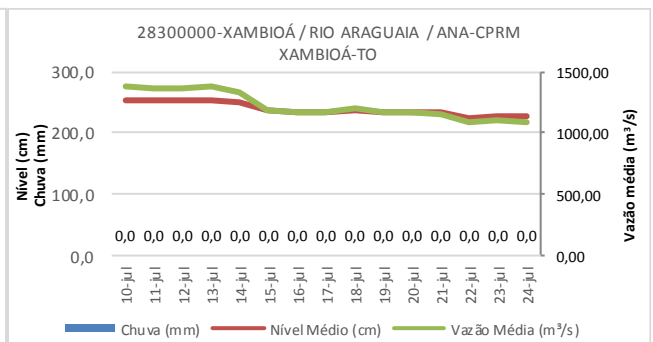
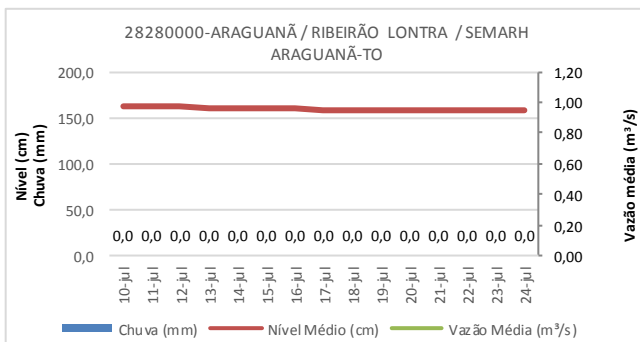
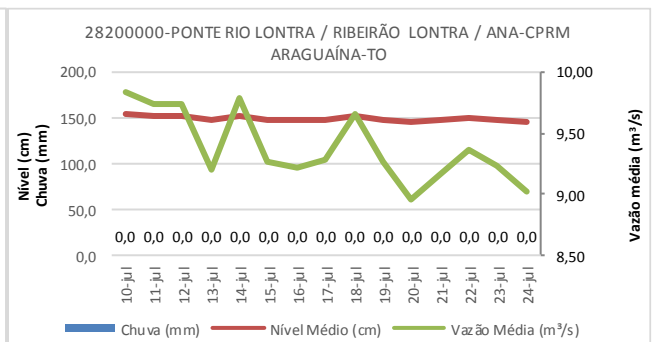
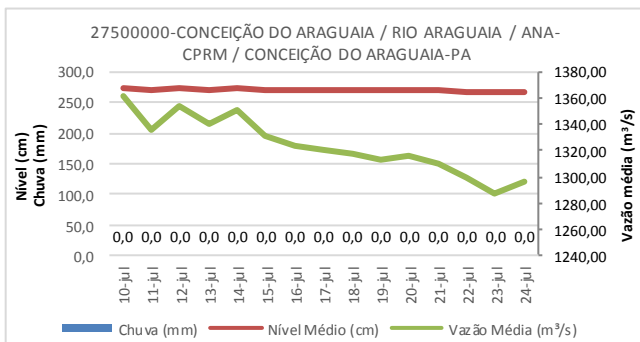
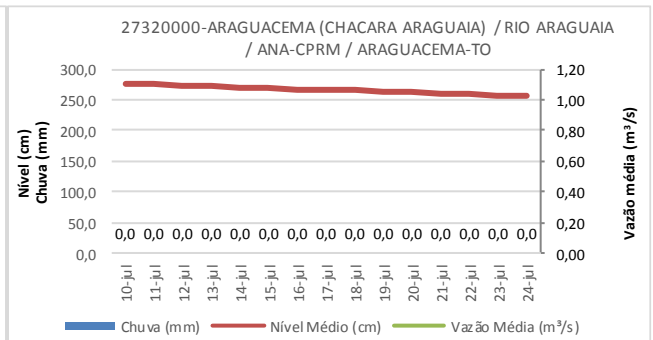
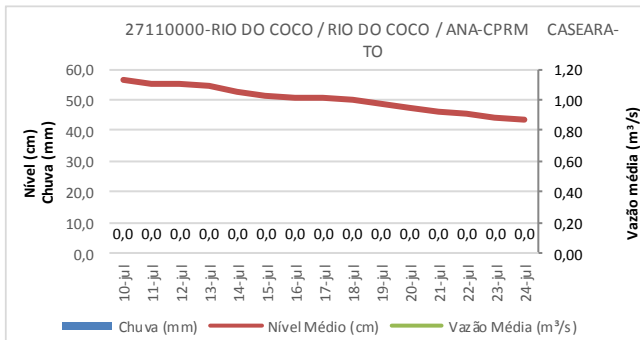
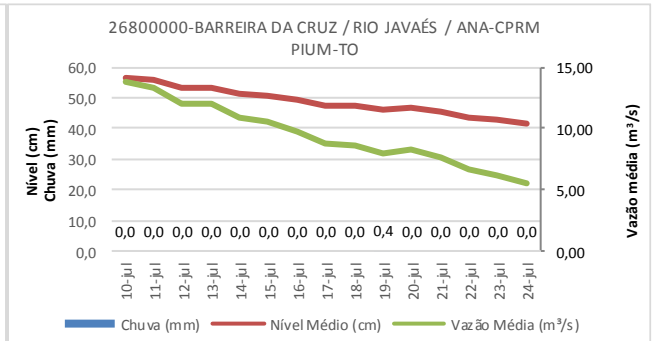
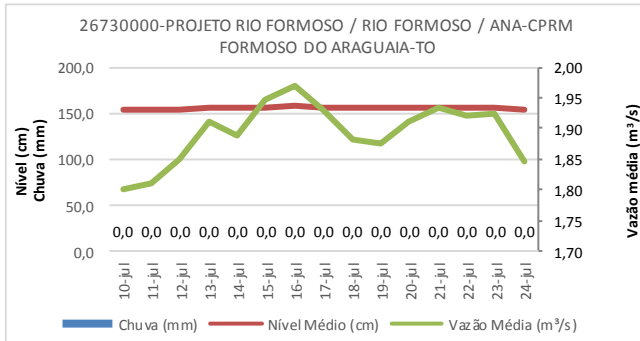
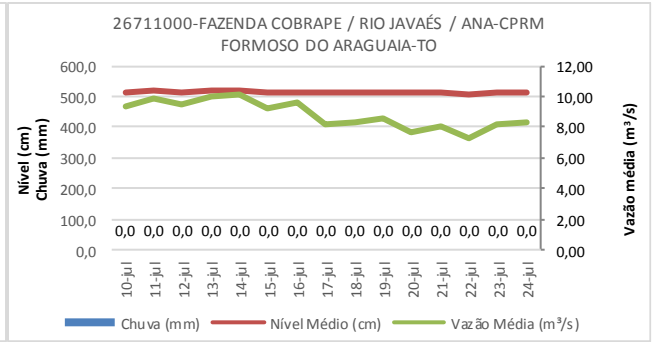
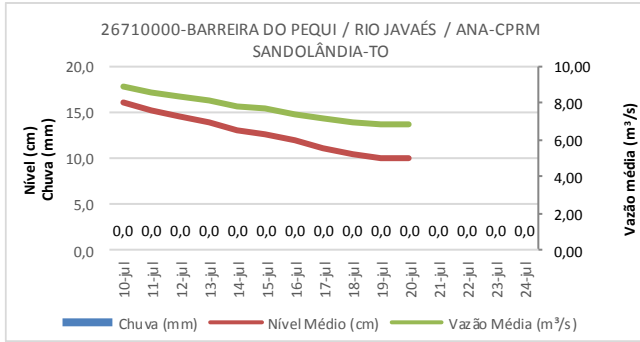
Fonte: Agência Nacional de Águas – ANA, disponível em <http://mapas-hidro.ana.gov.br>

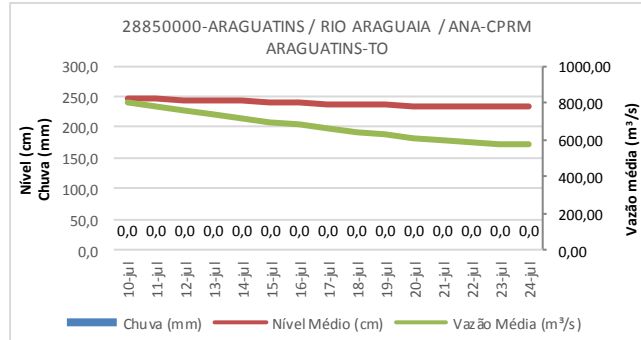
AVISOS



15 DIAS







Fonte: Agência Nacional de Águas – ANA, disponível em www.gestorpcd.ana.gov.br

AVISOS

LORENZO RIGO HOLSBACH
Gerente de Hidrometeorologia

ALDO ARAÚJO DE AZEVEDO
Diretor de Recursos Hídricos