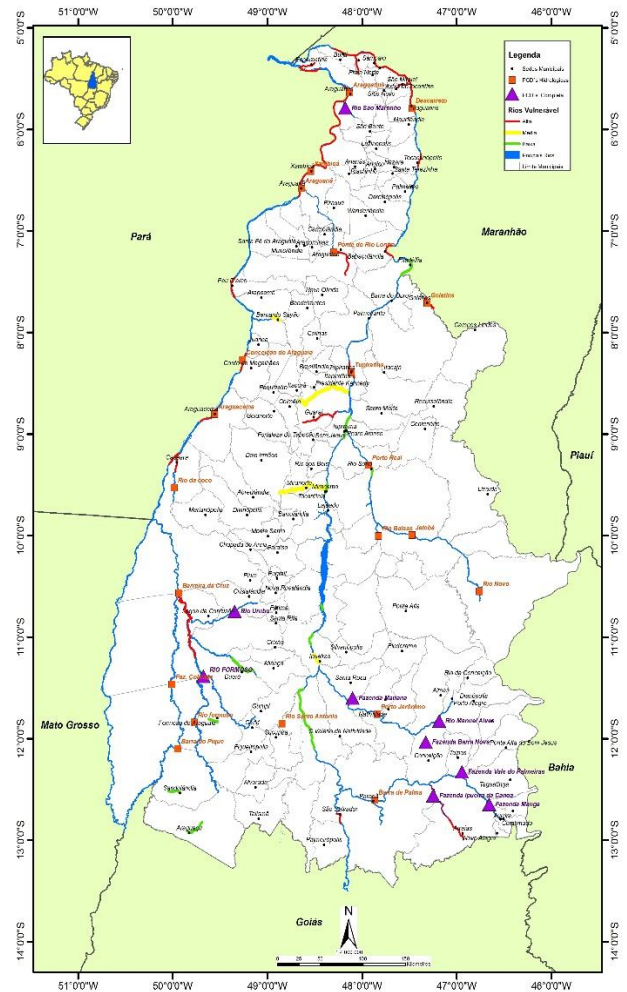




## MONITORAMENTO HIDROMETEOROLÓGICO

As Plataformas de Coleta de Dados – PCD's, produzem e transmitem dados de chuvas, nível dos rios e vazão, em tempo real, via satélite até os servidores da Agência Nacional de Águas – ANA, sendo disponibilizados via web e processados pelos técnicos da Sala de Situação.

Estações Hidrometeorológicas no Estado



### ÚLTIMOS DADOS - 96h

#### CHUVA (mm)

Código	Estação	Data e Hora	Último	4h	8h	12h	24h	96h
21891000	BARRA DE PALMAS	25/07/2017 12:00	0	0	0	0	0	0
22160000	GURUPI	25/07/2017 12:30	0	0	0	0	0	0
22220000	PORTO JERÔNIMO - FAZ, PIRACICABA	25/07/2017 12:30	0	0	0	0	0,4	0,4
22670000	RIO NOVO	25/07/2017 12:30	0	0	0	0	0	0
22680000	JATOBÁ (FAZENDA BOA NOVA)	25/07/2017 12:30	0	0	0	0	0	0
22741000	RIO BALSAS	25/07/2017 12:30	0	0	0	0	0	0
22900000	PORTO REAL	25/07/2017 12:30	0	0	0	0	0	0
23100000	TUPIRATINS	25/07/2017 11:30	0	0	0	0	0	0
23250000	GOIATINS	25/07/2017 12:30	0	0	0	0	0	0
23700000	DESCARRETO	25/07/2017 12:15	0	0	0	0	0	0
26710000	BARREIRA DO PEQUI	25/07/2017 12:15	0	0	0	0	0	0
26711000	FAZENDA COBRAPE	25/07/2017 12:15	0	0	0	0	0	0
26730000	PROJETO RIO FORMOSO	25/07/2017 12:30	0	0	0	0	0	0
26800000	BARREIRA DA CRUZ	25/07/2017 12:30	0	0	0	0	0	0
27110000	RIO DO COCO	25/07/2017 12:30	0	0	0	0	0	0
27320000	ARAGUACEMA (CHACARA ARAGUAIA)	25/07/2017 12:30	0	0	0	0	0	0
27500000	CONCEIÇÃO DO ARAGUAIA	25/07/2017 12:15	0	0	0	0	0	0
28200000	PONTE RIO LONTRA	25/07/2017 12:30	0	0	0	0	0	0
28280000	ARAGUANÃ	25/07/2017 12:30	0	0	0	0	0	0
28300000	XAMBIOÁ	25/07/2017 12:15	0	0	0	0	0	0
28850000	ARAGUATINS	25/07/2017 12:30	0	0,2	0,2	0,2	0,2	0,2

#### SITUAÇÃO DA CHUVA

- Sem Informação Atualizada
- Sem chuva
- Com chuva

#### INFORMAÇÕES ÚTEIS

- \* A chuva é medida em mm, o nível em cm e vazão em m<sup>3</sup>/s.
- \* As informações com chuva e sem chuva se referem à última hora transmitida.
- \* O prazo para considerar a informação atualizada é de 96 horas.



## ÚLTIMOS DADOS - 96h

### NÍVEL (cm)

Código	Estação	Data e Hora	Último	4h	8h	12h	24h	96h
21891000	BARRA DE PALMAS	25/07/2017 12:00	318	321	321	321	317	324
22160000	GURUPI	25/07/2017 12:30	278	278	278	278	279	282
22220000	PORTO JERÔNIMO - FAZ, PIRACICABA	25/07/2017 12:30	162	198	85	92	160	164
22670000	RIO NOVO							
22680000	JATOBÁ (FAZENDA BOA NOVA)	25/07/2017 12:30	278	278	278	278	278	280
22741000	RIO BALSAS	25/07/2017 12:30	118	117	119	120	121	148
22900000	PORTO REAL	25/07/2017 12:30	30	31	31	31	31	33
23100000	TUPIRATINS							
23250000	GOIATINS	25/07/2017 12:30	88	88	88	88	89	90
23700000	DESCARRETO	25/07/2017 10:45	65					
26710000	BARREIRA DO PEQUI							
26711000	FAZENDA COBRAPE	25/07/2017 12:15	504	508	509	511	507	508
26730000	PROJETO RIO FORMOSO	25/07/2017 12:30	155	152	153	155	156	156
26800000	BARREIRA DA CRUZ	25/07/2017 12:30	44	42	42	43	43	46
27110000	RIO DO COCO	25/07/2017 12:30	42	42	42	43	43	46
27320000	ARAGUACEMA (CHACARA ARAGUAIA)	25/07/2017 12:30	255	256	256	256	256	260
27500000	CONCEIÇÃO DO ARAGUAIA	25/07/2017 12:15	266	266	265	265	268	269
28200000	PONTE RIO LONTRA	25/07/2017 12:30	145	145	145	145	146	147
28280000	ARAGUANÃ	25/07/2017 12:30	158	158	158	158	158	159
28300000	XAMBIOÁ	25/07/2017 12:15	228	228	228	227	227	237
28850000	ARAGUATINS	25/07/2017 12:30	228	232	232	232	230	232

#### SITUAÇÃO DO NÍVEL

Sem Informação Atualizada
Sem dado de referência
Abaixo da cota com permanência de 95%
Nível normal (entre 5% e 95%)
Acima da cota com permanência de 5%
Acima da Cota de Alerta
Rio Cortado (-999,1)
Rio Seco (-999,2)
Sem Régua (-999,3)

#### INFORMAÇÕES ÚTEIS

- \* A chuva é medida em mm, o nível em cm e vazão em m<sup>3</sup>/s.
- \* A situação hidrológica se refere à última hora transmitida.
- \* O prazo para considerar a informação atualizada é de 96 horas.

## ÚLTIMOS DADOS - 96h

### VAZÃO (m<sup>3</sup>/s)

Código	Estação	Data e Hora	Último	4h	8h	12h	24h	96h
21891000	BARRA DE PALMAS							
22160000	GURUPI							
22220000	PORTO JERÔNIMO - FAZ, PIRACICABA	25/07/2017 12:30	9,51	56,25			7,44	11,67
22670000	RIO NOVO							
22680000	JATOBÁ (FAZENDA BOA NOVA)	25/07/2017 12:30	115,47	115,47	115,47	115,47	115,47	119,07
22741000	RIO BALSAS							
22900000	PORTO REAL	25/07/2017 12:30	229,27	231,44	231,44	231,44	231,44	235,78
23100000	TUPIRATINS							
23250000	GOIATINS	25/07/2017 12:30	58,78	58,78	58,78	58,78	59,86	60,94
23700000	DESCARRETO	25/07/2017 10:45	813,73					
26710000	BARREIRA DO PEQUI							
26711000	FAZENDA COBRAPE	25/07/2017 12:15	5,1	6,5	6,86	7,61	6,14	6,5
26730000	PROJETO RIO FORMOSO	25/07/2017 12:30	1,87	1,75	1,79	1,87	1,92	1,92
26800000	BARREIRA DA CRUZ	25/07/2017 12:30	6,82	5,82	5,82	6,32	6,32	7,8
27110000	RIO DO COCO							
27320000	ARAGUACEMA (CHACARA ARAGUAIA)							
27500000	CONCEIÇÃO DO ARAGUAIA	25/07/2017 12:15	1278,42	1278,42	1267,16	1267,16	1301,06	1312,44
28200000	PONTE RIO LONTRA	25/07/2017 12:30	8,93	8,93	8,93	8,93	9,05	9,16
28280000	ARAGUANÃ							
28300000	XAMBIOÁ	25/07/2017 12:15	1104,43	1104,43	1104,43	1094,83	1094,83	1193,97
28850000	ARAGUATINS	25/07/2017 12:30	511,02	568,4	568,4	568,4	539,57	568,4

#### SITUAÇÃO DA VAZÃO

Sem Informação Atualizada
Sem dado de referência
Abaixo da vazão com permanência 95%
Vazão normal (entre 5% e 95%)
Acima da vazão com permanência de 5%

#### INFORMAÇÕES ÚTEIS

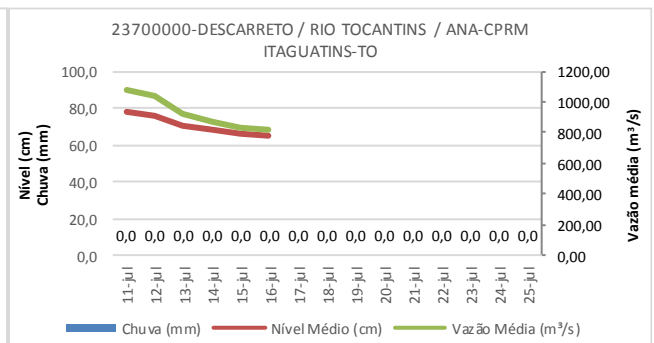
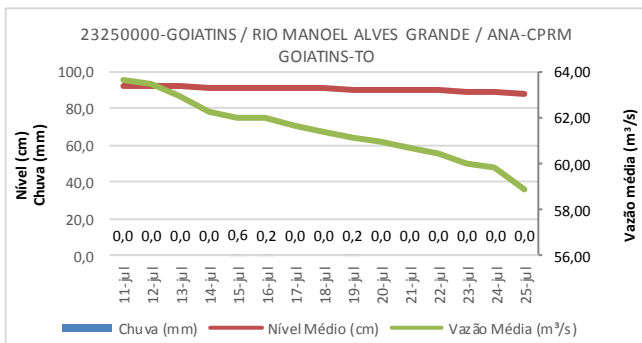
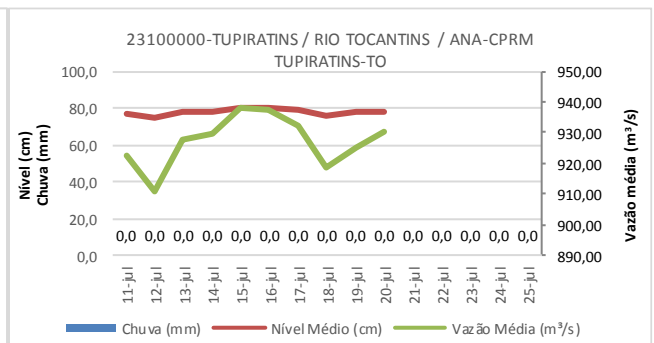
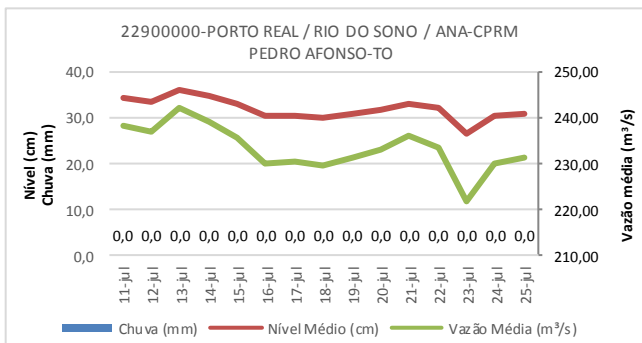
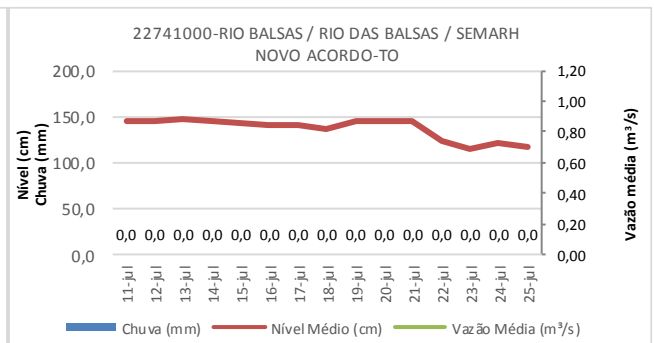
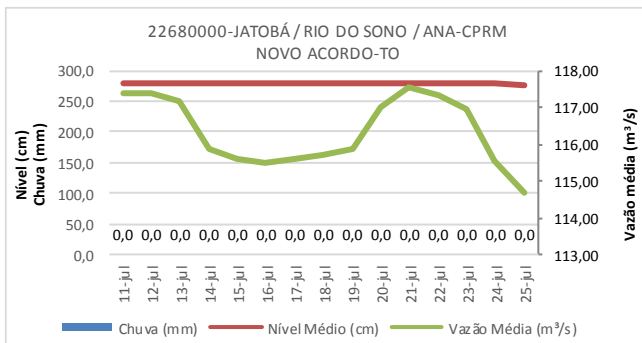
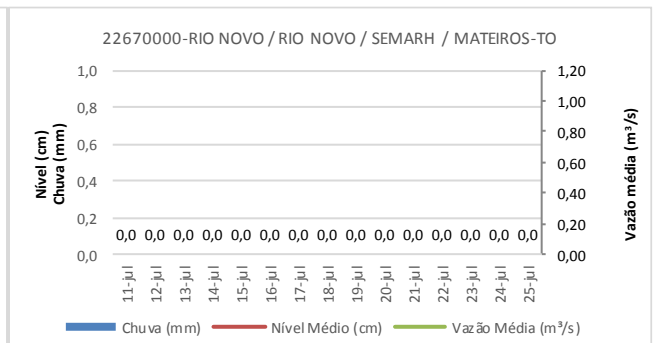
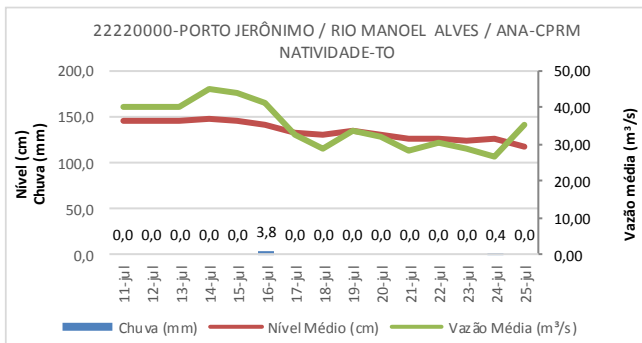
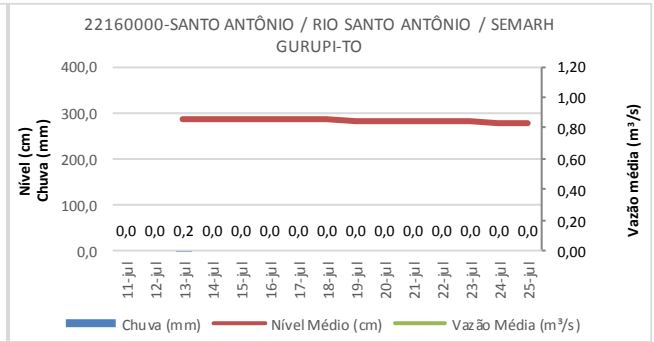
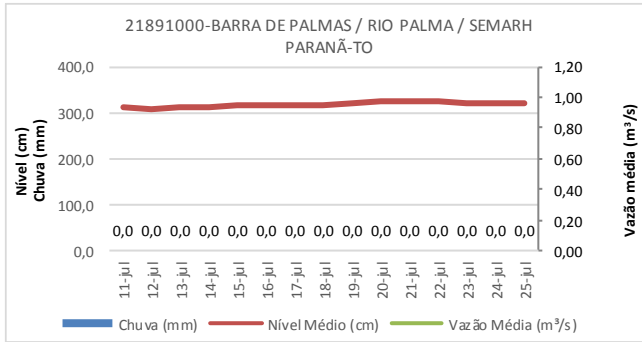
- \* A chuva é medida em mm, o nível em cm e vazão em m<sup>3</sup>/s.
- \* A situação hidrológica se refere à última hora transmitida.
- \* O prazo para considerar a informação atualizada é de 96 horas.

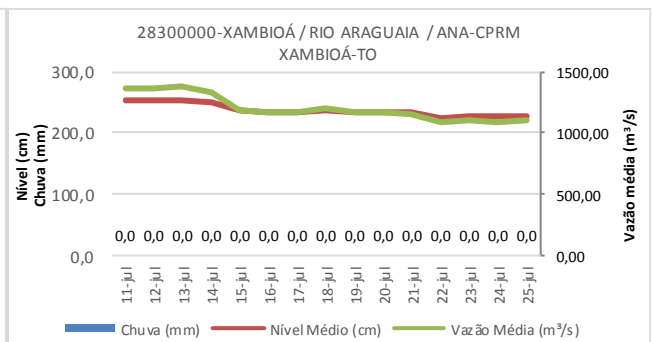
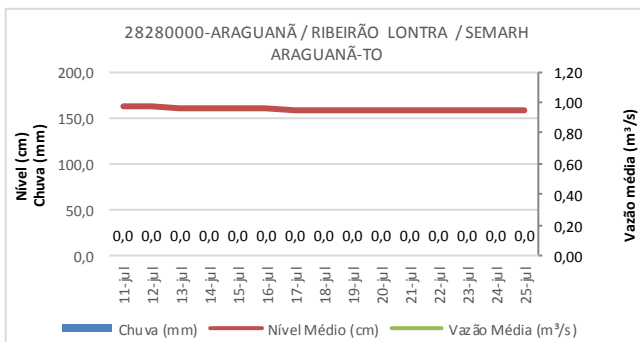
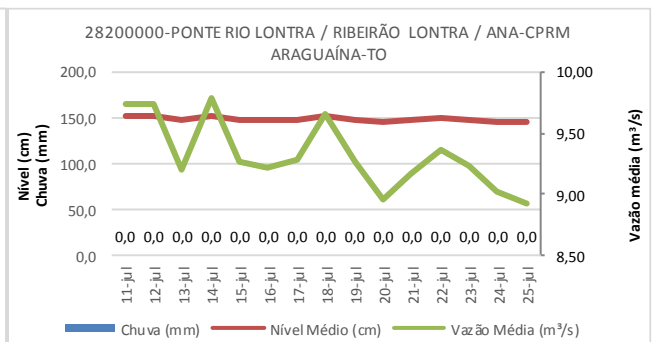
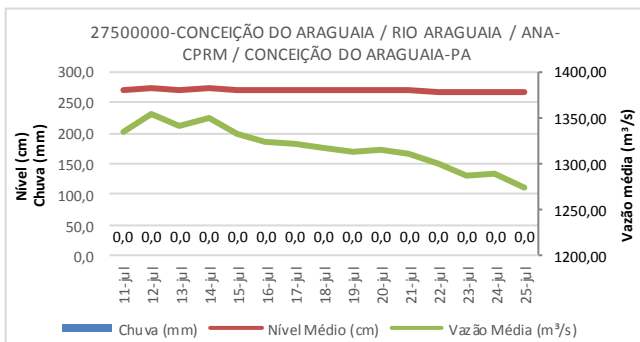
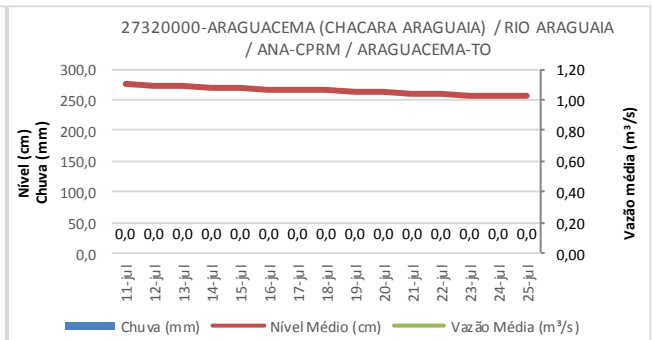
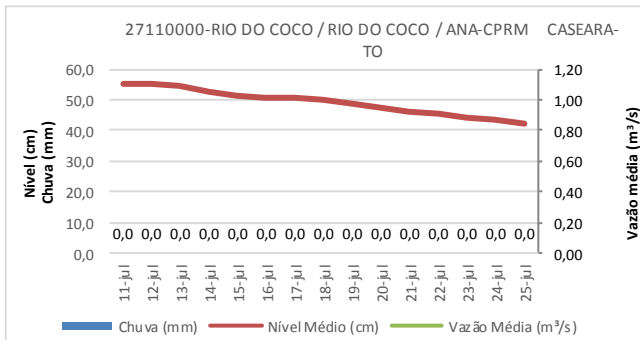
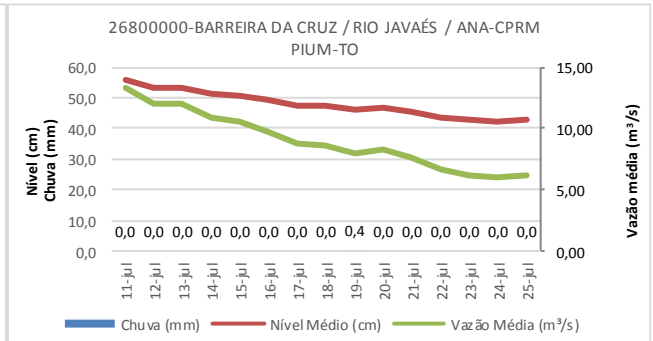
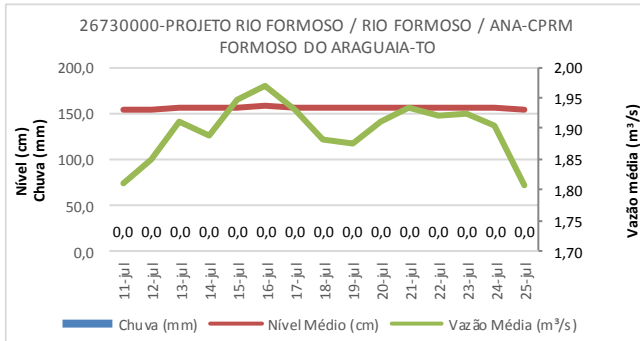
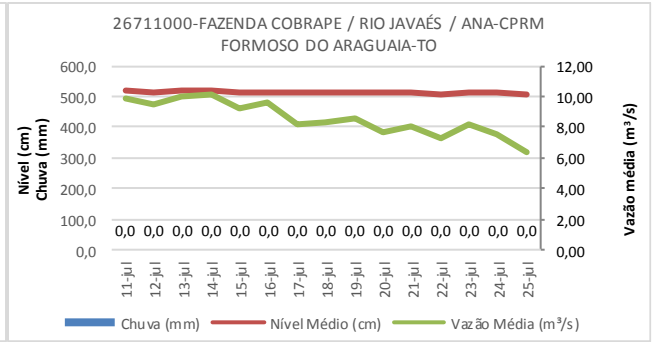
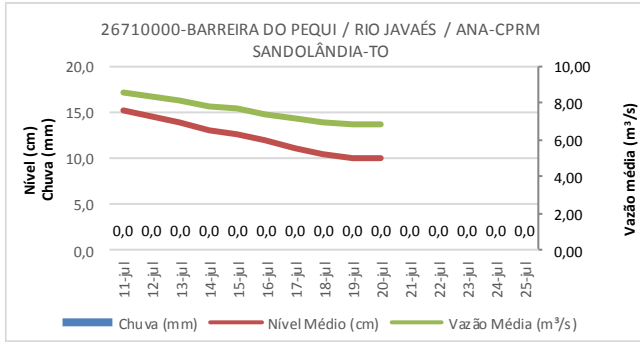
Fonte: Agência Nacional de Águas – ANA, disponível em <http://mapas-hidro.ana.gov.br>

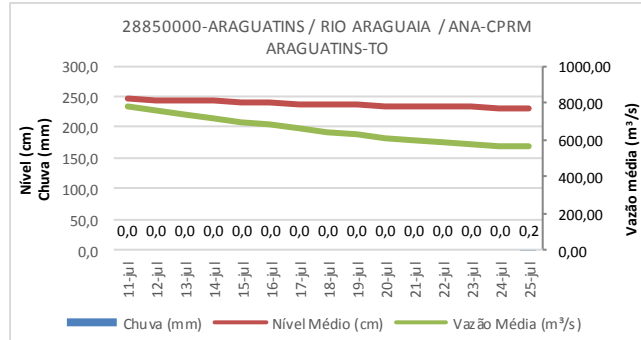
## AVISOS



# 15 DIAS







Fonte: Agência Nacional de Águas – ANA, disponível em [www.gestorpcd.ana.gov.br](http://www.gestorpcd.ana.gov.br)

## AVISOS

**LORENZO RIGO HOLSBACH**  
Gerente de Hidrometeorologia

**ALDO ARAÚJO DE AZEVEDO**  
Diretor de Recursos Hídricos