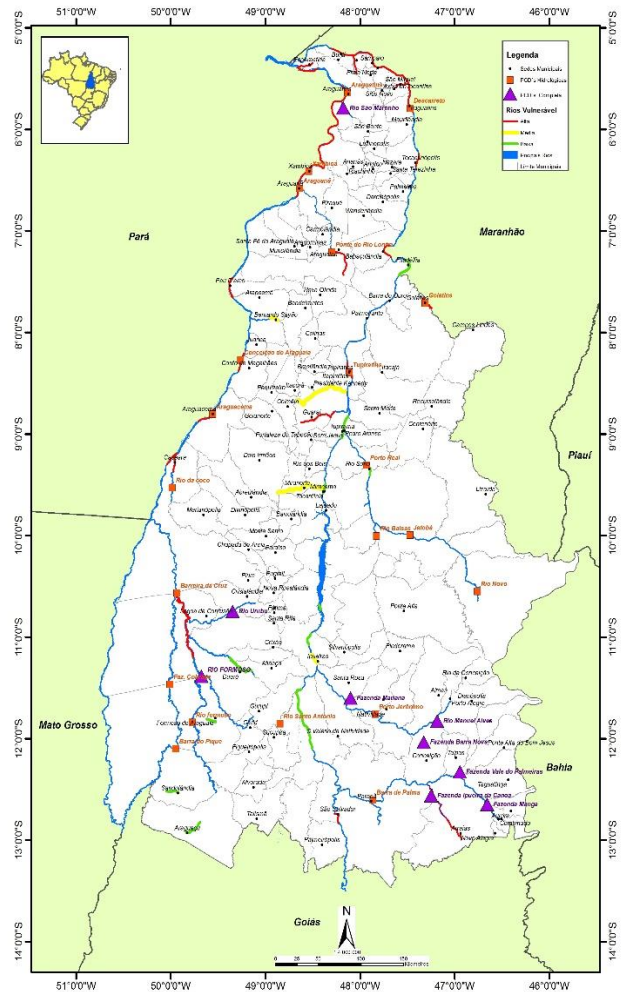




MONITORAMENTO HIDROMETEOROLÓGICO

As Plataformas de Coleta de Dados – PCD's, produzem e transmitem dados de chuvas, nível dos rios e vazão, em tempo real, via satélite até os servidores da Agência Nacional de Águas – ANA, sendo disponibilizados via web e processados pelos técnicos da Sala de Situação.

Estações Hidrometeorológicas no Estado



ÚLTIMOS DADOS - 96h

CHUVA (mm)

Código	Estação	Data e Hora	Último	4h	8h	12h	24h	96h
21891000	BARRA DE PALMAS	26/07/2017 13:00	0	0	0	0	0	0
22160000	GURUPI	26/07/2017 12:30	0	0	0	0	0	0
22220000	PORTO JERÔNIMO - FAZ, PIRACICABA	26/07/2017 12:30	0	0	0	0	0,4	0,8
22670000	RIO NOVO	26/07/2017 12:30	0	0	0	0	0	0
22680000	JATOBÁ (FAZENDA BOA NOVA)	26/07/2017 12:30	0	0	0	0	0	0
22741000	RIO BALSAS	26/07/2017 12:30	0	0	0	0	0	0
22900000	PORTO REAL	26/07/2017 12:30	0	0	0	0	0	0
23100000	TUPIRATINS	26/07/2017 12:30	0	0	0	0	0	0
23250000	GOIATINS	26/07/2017 12:30	0	0	0	0	0	0
23700000	DESCARRETO	26/07/2017 12:15	0	0	0	0	0	0
26710000	BARREIRA DO PEQUI	26/07/2017 12:15	0	0	0	0	0	0
26711000	FAZENDA COBRAPE	26/07/2017 12:15	0	0	0	0	0	0
26730000	PROJETO RIO FORMOSO	26/07/2017 12:30	0	0	0	0	0	0
26800000	BARREIRA DA CRUZ	26/07/2017 12:30	0	0	0	0	0	0
27110000	RIO DO COCO	26/07/2017 12:30	0	0	0	0	0	0
27320000	ARAGUACEMA (CHACARA ARAGUAIA)	26/07/2017 12:30	0	0	0	0	0	0
27500000	CONCEIÇÃO DO ARAGUAIA	26/07/2017 12:15	0	0	0	0	0	0
28200000	PONTE RIO LONTRA	26/07/2017 12:30	0	0	0	0	0	0
28280000	ARAGUANÃ	26/07/2017 12:30	0	0	0	0	0	0
28300000	XAMBIOÁ	26/07/2017 12:15	0	0	0	0	0	0
28850000	ARAGUATINS	26/07/2017 12:30	0	0	0	0	0	0,2

SITUAÇÃO DA CHUVA

- Sem Informação Atualizada
- Sem chuva
- Com chuva

INFORMAÇÕES ÚTEIS

- * A chuva é medida em mm, o nível em cm e vazão em m³/s.
- * As informações com chuva e sem chuva se referem à última hora transmitida.
- * O prazo para considerar a informação atualizada é de 96 horas.



ÚLTIMOS DADOS - 96h

NÍVEL (cm)

Código	Estação	Data e Hora	Último	4h	8h	12h	24h	96h
21891000	BARRA DE PALMAS	26/07/2017 12:00	317	320	320	321	318	322
22160000	GURUPI	26/07/2017 12:30	277	277	277	277	278	281
22220000	PORTO JERÔNIMO - FAZ, PIRACICABA	26/07/2017 12:30	160	194	87	92	162	160
22670000	RIO NOVO							
22680000	JATOBÁ (FAZENDA BOA NOVA)	26/07/2017 12:30	278	277	277	277	278	279
22741000	RIO BALSAS	26/07/2017 12:30	116	116	116	115	118	109
22900000	PORTO REAL	26/07/2017 12:30	28	28	28	28	30	32
23100000	TUPIRATINS	26/07/2017 12:30	38	40	39	38	37	37
23250000	GOIATINS	26/07/2017 12:30	88	88	88	88	88	90
23700000	DESCARRETO	26/07/2017 12:15	60	61	61	61	61	64
26710000	BARREIRA DO PEQUI	26/07/2017 12:15	5	5	5	5	5	7
26711000	FAZENDA COBRAPE	26/07/2017 12:15	503	507	509	512	504	506
26730000	PROJETO RIO FORMOSO	26/07/2017 12:30	155	152	152	154	155	156
26800000	BARREIRA DA CRUZ	26/07/2017 12:30	41	40	41	42	44	44
27110000	RIO DO COCO	26/07/2017 12:30	42	42	42	43	42	45
27320000	ARAGUACEMA (CHACARA ARAGUAIA)	26/07/2017 12:30	253	254	255	255	255	260
27500000	CONCEIÇÃO DO ARAGUAIA	26/07/2017 12:15	266	266	265	265	266	268
28200000	PONTE RIO LONTRA	26/07/2017 12:30	143	143	144	145	145	150
28280000	ARAGUANÃ	26/07/2017 12:30	157	157	157	157	158	158
28300000	XAMBIOÁ	26/07/2017 12:15	230	230	229	229	228	226
28850000	ARAGUATINS	26/07/2017 12:30	227	231	229	230	228	232

SITUAÇÃO DO NÍVEL

Sem Informação Atualizada
Sem dado de referência
Abaixo da cota com permanência de 95%
Nível normal (entre 5% e 95%)
Acima da cota com permanência de 5%
Acima da Cota de Alerta
Rio Cortado (-999,1)
Rio Seco (-999,2)
Sem Régua (-999,3)

INFORMAÇÕES ÚTEIS

- * A chuva é medida em mm, o nível em cm e vazão em m³/s.
- * A situação hidrológica se refere à última hora transmitida.
- * O prazo para considerar a informação atualizada é de 96 horas.

ÚLTIMOS DADOS - 96h

VAZÃO (m³/s)

Código	Estação	Data e Hora	Último	4h	8h	12h	24h	96h
21891000	BARRA DE PALMAS							
22160000	GURUPI							
22220000	PORTO JERÔNIMO - FAZ, PIRACICABA	26/07/2017 12:30	7,44	50,44			9,51	7,44
22670000	RIO NOVO							
22680000	JATOBÁ (FAZENDA BOA NOVA)	26/07/2017 12:30	115,47	113,68	113,68	113,68	115,47	117,26
22741000	RIO BALSAS							
22900000	PORTO REAL	26/07/2017 12:30	224,94	224,94	224,94	224,94	229,27	233,61
23100000	TUPIRATINS	26/07/2017 12:30	720,28	730,17	725,22	720,28	715,36	
23250000	GOIATINS	26/07/2017 12:30	58,78	58,78	58,78	58,78	58,78	60,94
23700000	DESCARRETO	26/07/2017 12:15	720,29	738,6	738,6	738,6	738,6	
26710000	BARREIRA DO PEQUI	26/07/2017 12:15	5,22	5,22	5,22	5,22	5,22	
26711000	FAZENDA COBRAPE	26/07/2017 12:15	4,77	6,14	6,86	7,99	5,1	5,79
26730000	PROJETO RIO FORMOSO	26/07/2017 12:30	1,87	1,75	1,75	1,83	1,87	1,92
26800000	BARREIRA DA CRUZ	26/07/2017 12:30	5,32	4,81	5,32	5,82	6,82	6,82
27110000	RIO DO COCO							
27320000	ARAGUACEMA (CHACARA ARAGUAIA)							
27500000	CONCEIÇÃO DO ARAGUAIA	26/07/2017 12:15	1278,42	1278,42	1267,16	1267,16	1278,42	1301,06
28200000	PONTE RIO LONTRA	26/07/2017 12:30	8,71	8,71	8,82	8,93	8,93	9,5
28280000	ARAGUANÃ							
28300000	XAMBIOÁ	26/07/2017 12:15	1123,85	1123,85	1114,11	1114,11	1104,43	1085,28
28850000	ARAGUATINS	26/07/2017 12:30	496,85	553,95	525,26	539,57	511,02	568,4

SITUAÇÃO DA VAZÃO

Sem Informação Atualizada
Sem dado de referência
Abaixo da vazão com permanência 95%
Vazão normal (entre 5% e 95%)
Acima da vazão com permanência de 5%

INFORMAÇÕES ÚTEIS

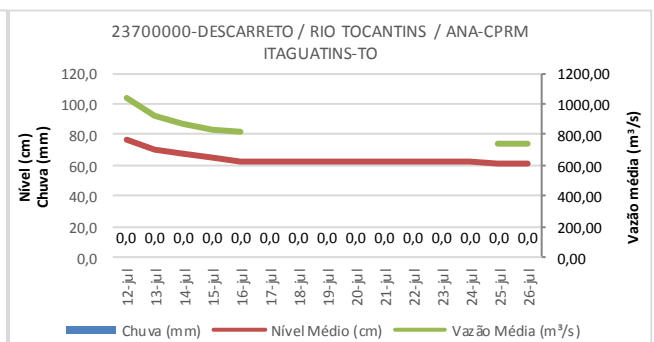
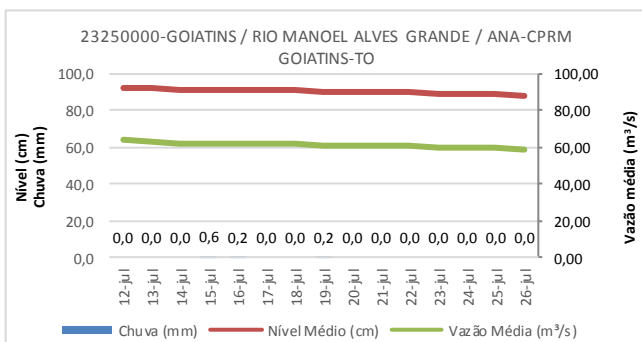
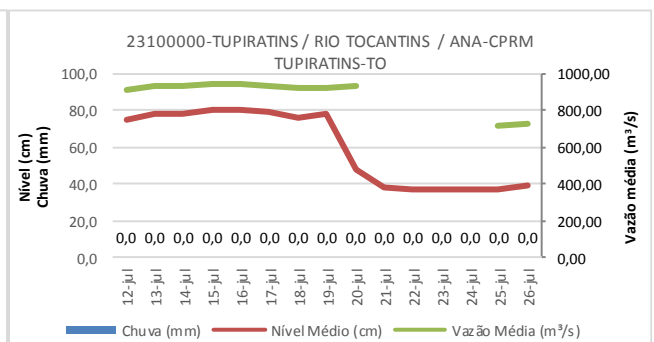
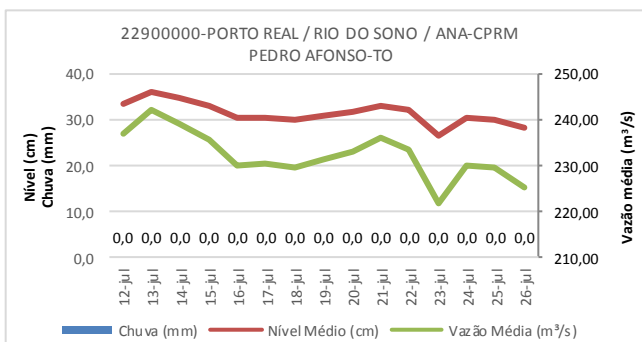
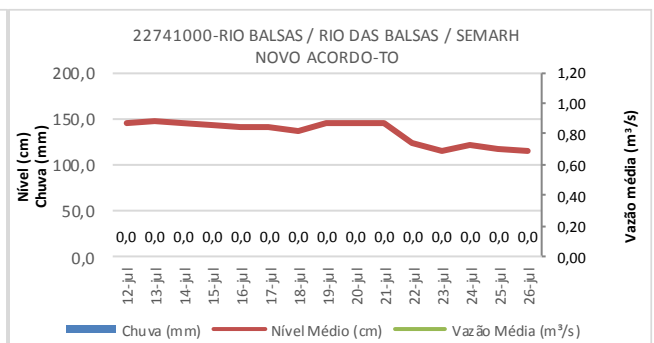
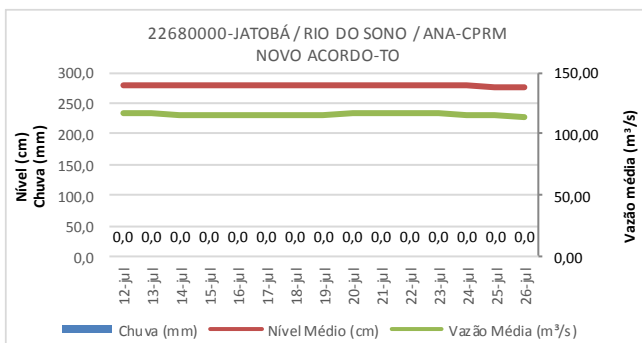
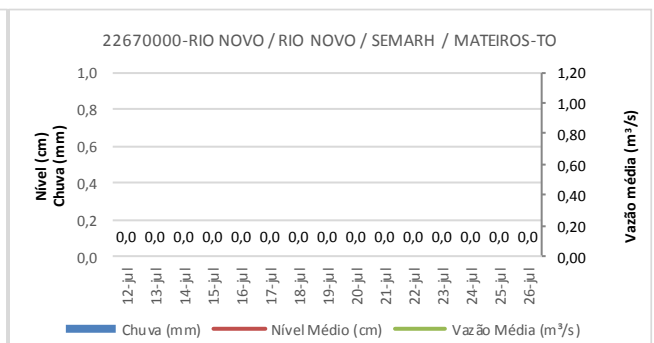
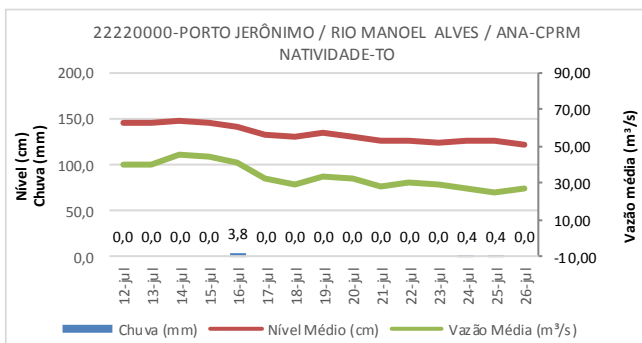
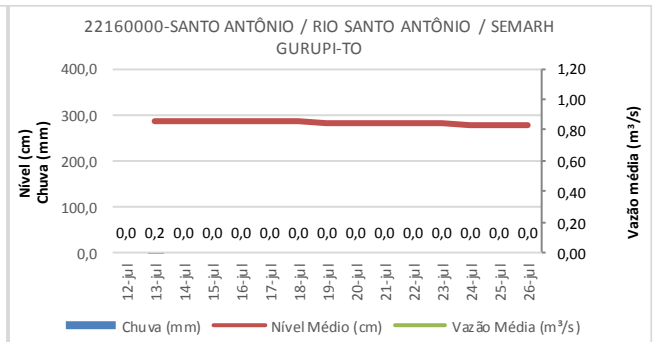
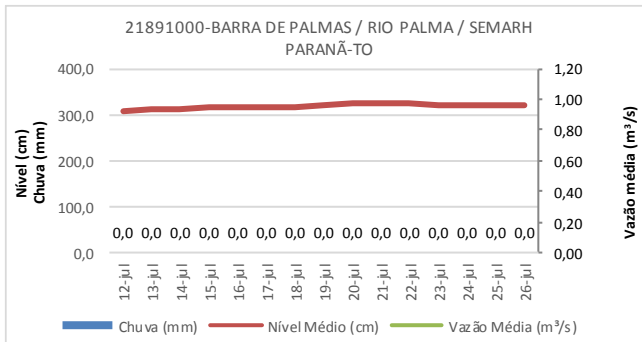
- * A chuva é medida em mm, o nível em cm e vazão em m³/s.
- * A situação hidrológica se refere à última hora transmitida.
- * O prazo para considerar a informação atualizada é de 96 horas.

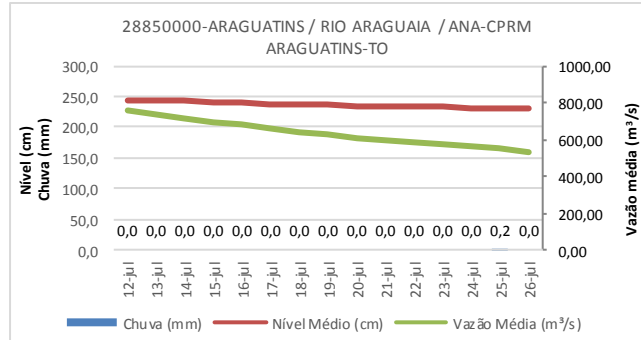
Fonte: Agência Nacional de Águas – ANA, disponível em <http://mapas-hidro.ana.gov.br>

AVISOS



15 DIAS





Fonte: Agência Nacional de Águas – ANA, disponível em www.gestorpcd.ana.gov.br

AVISOS

LORENZO RIGO HOLSBACH
Gerente de Hidrometeorologia

ALDO ARAÚJO DE AZEVEDO
Diretor de Recursos Hídricos