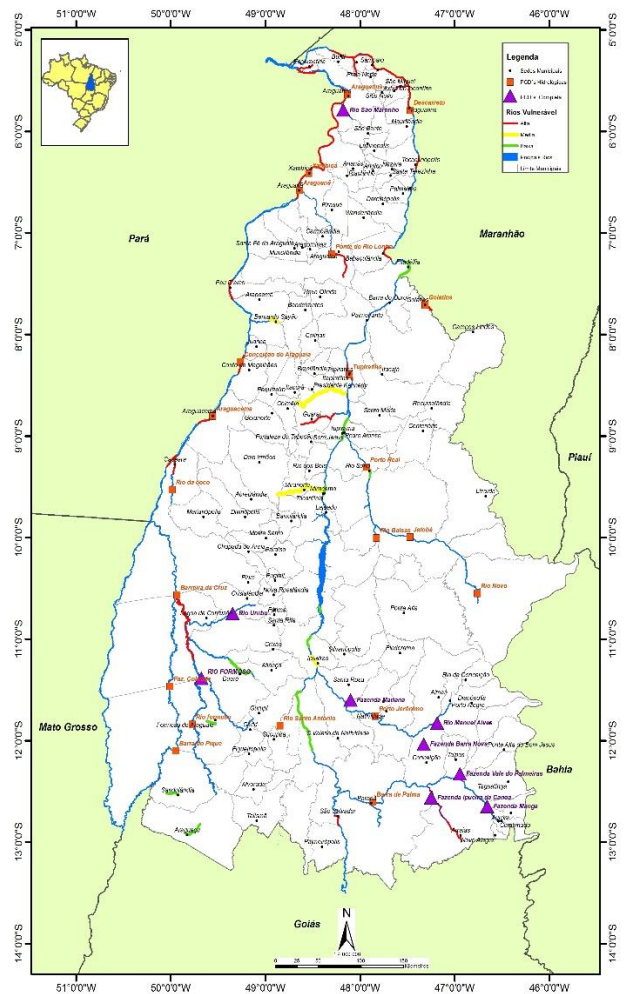




MONITORAMENTO HIDROMETEOROLÓGICO

As Plataformas de Coleta de Dados – PCD's, produzem e transmitem dados de chuvas, nível dos rios e vazão, em tempo real, via satélite até os servidores da Agência Nacional de Águas – ANA, sendo disponibilizados via web e processados pelos técnicos da Sala de Situação.

Estações Hidrometeorológicas no Estado



ÚLTIMOS DADOS - 96h

CHUVA (mm)

Código	Estação	Data e Hora	Último	4h	8h	12h	24h	96h
21891000	BARRA DE PALMAS	27/07/2017 12:00	0	0	0	0	0	0
22160000	GURUPI	27/07/2017 12:30	0	0	0	0	0	0
22220000	PORTO JERÔNIMO - FAZ, PIRACICABA	27/07/2017 12:30	0	0	0	0	0	0,8
22670000	RIO NOVO	27/07/2017 12:30	0	0	0	0	0	0
22680000	JATOBÁ (FAZENDA BOA NOVA)	27/07/2017 12:30	0	0	0	0	0	0
22741000	RIO BALSAS	27/07/2017 12:30	0	0	0	0	0	0
22900000	PORTO REAL	27/07/2017 12:30	0	0	0	0	0	0
23100000	TUPIRATINS	27/07/2017 12:30	0	0	0	0	0	0
23250000	GOIATINS	27/07/2017 12:30	0	0	0	0	0	0
23700000	DESCARRETO	27/07/2017 12:15	0	0	0	0	0	0
26710000	BARREIRA DO PEQUI	27/07/2017 12:15	0	0	0	0	0	0
26711000	FAZENDA COBRAPE	27/07/2017 12:15	0	0	0	0	0	0
26730000	PROJETO RIO FORMOSO	27/07/2017 12:30	0	0	0	0	0	0
26800000	BARREIRA DA CRUZ	27/07/2017 12:30	0	0	0	0	0	0
27110000	RIO DO COCO	27/07/2017 12:30	0	0	0	0	0	0
27320000	ARAGUACEMA (CHACARA ARAGUAIA)	27/07/2017 12:30	0	0	0	0	0	0
27500000	CONCEIÇÃO DO ARAGUAIA	27/07/2017 12:15	0	0	0	0	0	0
28200000	PONTE RIO LONTRA	27/07/2017 12:30	0	0	0	0	0	0
28280000	ARAGUANÃ	27/07/2017 12:30	0	0	0	0	0	0
28300000	XAMBIOÁ	27/07/2017 12:15	0	0	0	0	0	0
28850000	ARAGUATINS	27/07/2017 12:30	0	0	0	0	0,4	0,6

SITUAÇÃO DA CHUVA

- Sem Informação Atualizada
- Sem chuva
- Com chuva

INFORMAÇÕES ÚTEIS

- * A chuva é medida em mm, o nível em cm e vazão em m³/s.
- * As informações com chuva e sem chuva se referem à última hora transmitida.
- * O prazo para considerar a informação atualizada é de 96 horas.



ÚLTIMOS DADOS - 96h

NÍVEL (cm)

Código	Estação	Data e Hora	Último	4h	8h	12h	24h	96h
21891000	BARRA DE PALMAS	27/07/2017 12:00	321	323	323	322	317	317
22160000	GURUPI	27/07/2017 12:30	276	276	276	276	277	280
22220000	PORTO JERÔNIMO - FAZ, PIRACICABA	27/07/2017 12:30	158	191	79	87	160	158
22670000	RIO NOVO							
22680000	JATOBÁ (FAZENDA BOA NOVA)	27/07/2017 12:30	278	277	277	277	278	279
22741000	RIO BALSAS	27/07/2017 12:30	113	113	115	111	116	114
22900000	PORTO REAL	27/07/2017 12:30	26	28	28	28	28	26
23100000	TUPIRATINS	27/07/2017 12:30	38	40	40	39	38	37
23250000	GOIATINS	27/07/2017 12:30	88	88	87	87	88	89
23700000	DESCARRETO	27/07/2017 12:15	62	61	61	61	60	62
26710000	BARREIRA DO PEQUI	27/07/2017 12:15	4	5	5	5	5	7
26711000	FAZENDA COBRAPE	27/07/2017 12:15	502	506	508	509	503	510
26730000	PROJETO RIO FORMOSO	27/07/2017 12:30	154	151	151	153	155	157
26800000	BARREIRA DA CRUZ	27/07/2017 12:30	40	38	39	40	41	44
27110000	RIO DO COCO	27/07/2017 12:30	41	42	42	42	42	44
27320000	ARAGUACEMA (CHACARA ARAGUAIA)	27/07/2017 12:30	252	253	253	253	253	258
27500000	CONCEIÇÃO DO ARAGUAIA	27/07/2017 12:15	265	266	265	265	266	267
28200000	PONTE RIO LONTRA	27/07/2017 12:30	143	143	142	142	143	147
28280000	ARAGUANÃ	27/07/2017 12:30	156	156	156	156	157	158
28300000	XAMBIOÁ	27/07/2017 12:15	220	220	221	222	230	229
28850000	ARAGUATINS	27/07/2017 12:30	226	228	229	229	227	231

SITUAÇÃO DO NÍVEL

Sem Informação Atualizada
Sem dado de referência
Abaixo da cota com permanência de 95%
Nível normal (entre 5% e 95%)
Acima da cota com permanência de 5%
Acima da Cota de Alerta
Rio Cortado (-999,1)
Rio Seco (-999,2)
Sem Régua (-999,3)

INFORMAÇÕES ÚTEIS

- * A chuva é medida em mm, o nível em cm e vazão em m³/s.
- * A situação hidrológica se refere à última hora transmitida.
- * O prazo para considerar a informação atualizada é de 96 horas.

ÚLTIMOS DADOS - 96h

VAZÃO (m³/s)

Código	Estação	Data e Hora	Último	4h	8h	12h	24h	96h
21891000	BARRA DE PALMAS							
22160000	GURUPI							
22220000	PORTO JERÔNIMO - FAZ, PIRACICABA	27/07/2017 11:45	8,46				12,77	7,44
22670000	RIO NOVO							
22680000	JATOBÁ (FAZENDA BOA NOVA)	27/07/2017 12:30	115,47	113,68	113,68	113,68	115,47	117,26
22741000	RIO BALSAS							
22900000	PORTO REAL	27/07/2017 12:30	220,62	224,94	224,94	224,94	224,94	220,62
23100000	TUPIRATINS	27/07/2017 12:30	720,28	730,17	730,17	725,22	720,28	
23250000	GOIATINS	27/07/2017 12:30	58,78	58,78	57,7	57,7	58,78	59,86
23700000	DESCARRETO	27/07/2017 12:15	757,1	738,6	738,6	738,6	720,29	
26710000	BARREIRA DO PEQUI	27/07/2017 12:15	4,93	5,22	5,22	5,22	5,22	
26711000	FAZENDA COBRAPE	27/07/2017 12:15	4,44	5,79	6,5	6,86	4,77	7,23
26730000	PROJETO RIO FORMOSO	27/07/2017 12:30	1,83	1,71	1,71	1,79	1,87	1,96
26800000	BARREIRA DA CRUZ	27/07/2017 12:30	4,81	3,79	4,31	4,81	5,32	6,82
27110000	RIO DO COCO							
27320000	ARAGUACEMA (CHACARA ARAGUAIA)							
27500000	CONCEIÇÃO DO ARAGUAIA	27/07/2017 12:15	1267,16	1278,42	1267,16	1267,16	1278,42	1289,72
28200000	PONTE RIO LONTRA	27/07/2017 12:30	8,71	8,71	8,6	8,6	8,71	9,16
28280000	ARAGUANÃ							
28300000	XAMBIOÁ	27/07/2017 12:15	1029,41	1029,41	1038,56	1047,77	1123,85	1114,11
28850000	ARAGUATINS	27/07/2017 12:30	482,76	511,02	525,26	525,26	496,85	553,95

SITUAÇÃO DA VAZÃO

Sem Informação Atualizada
Sem dado de referência
Abaixo da vazão com permanência 95%
Vazão normal (entre 5% e 95%)
Acima da vazão com permanência de 5%

INFORMAÇÕES ÚTEIS

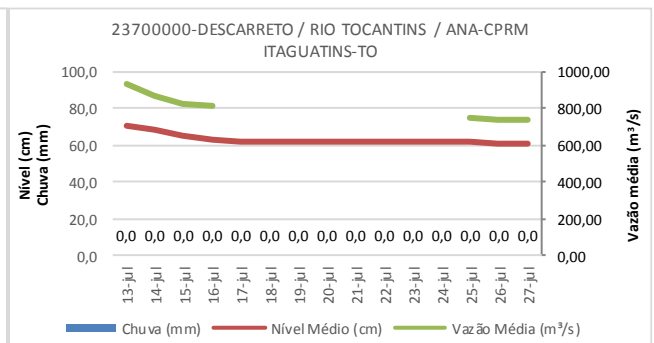
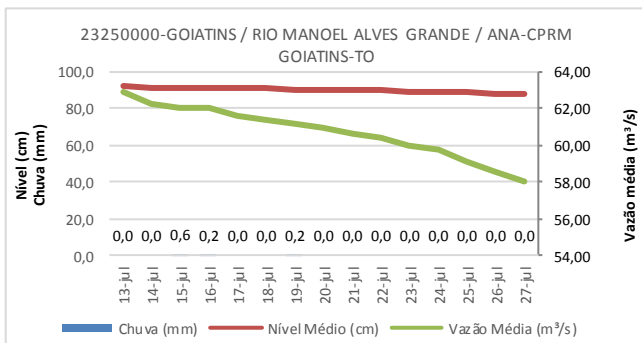
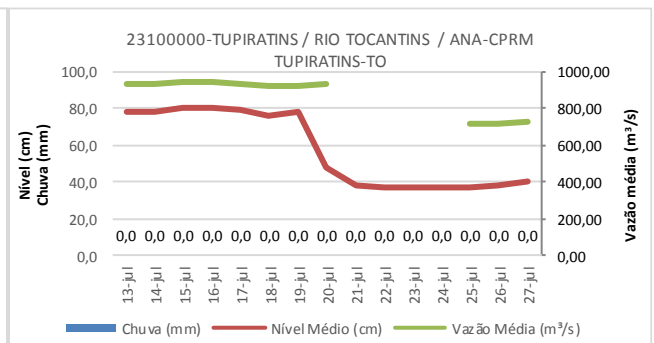
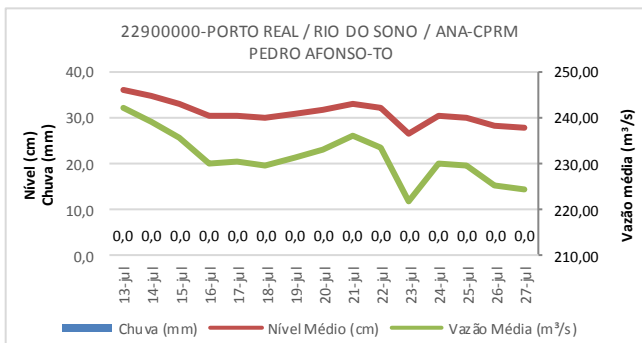
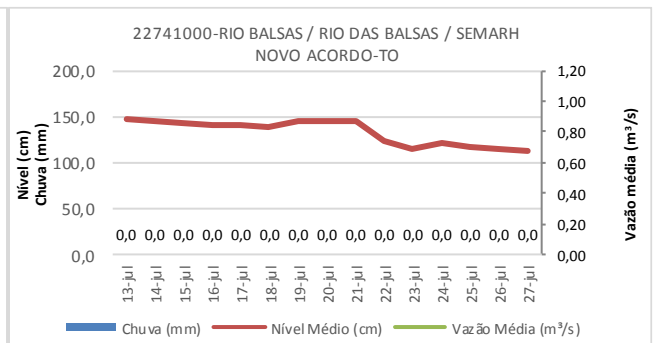
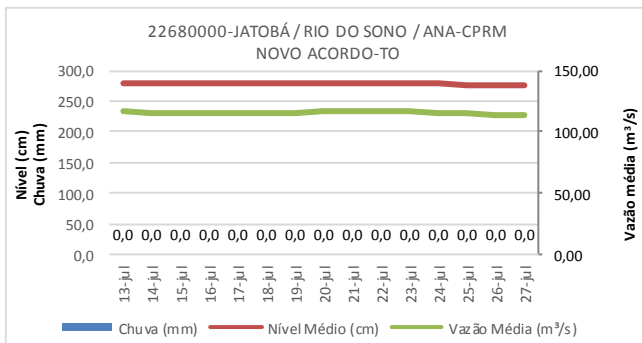
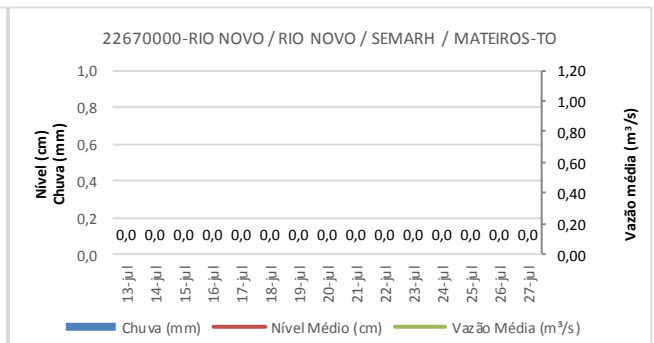
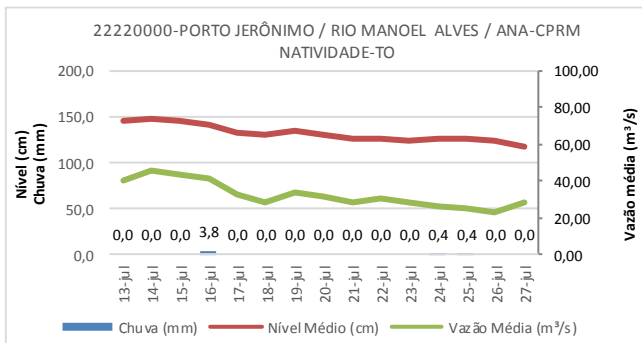
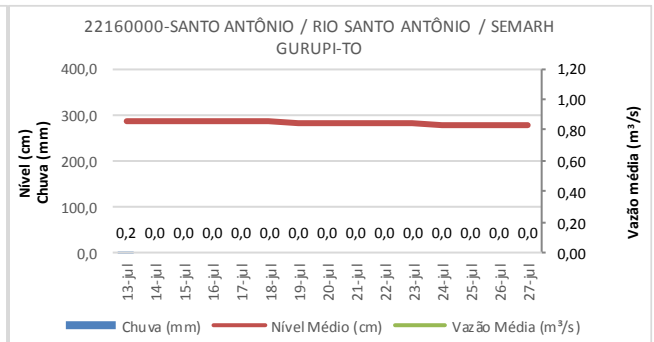
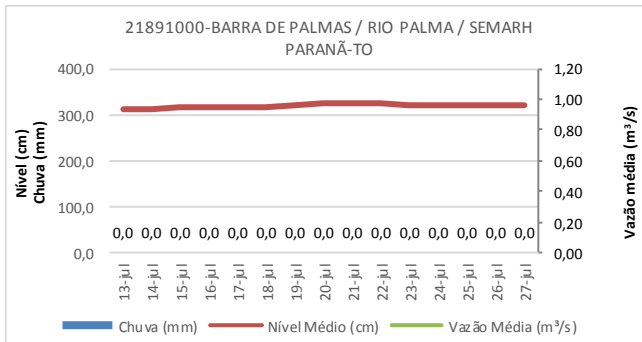
- * A chuva é medida em mm, o nível em cm e vazão em m³/s.
- * A situação hidrológica se refere à última hora transmitida.
- * O prazo para considerar a informação atualizada é de 96 horas.

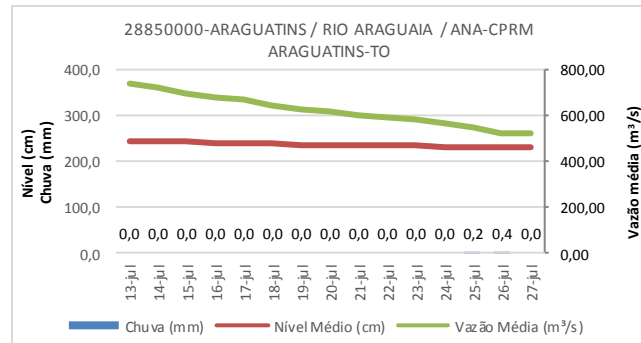
Fonte: Agência Nacional de Águas – ANA, disponível em <http://mapas-hidro.ana.gov.br>

AVISOS



15 DIAS





Fonte: Agência Nacional de Águas – ANA, disponível em www.gestorpcd.ana.gov.br

AVISOS

LORENZO RIGO HOLSBACH
Gerente de Hidrometeorologia

ALDO ARAÚJO DE AZEVEDO
Diretor de Recursos Hídricos