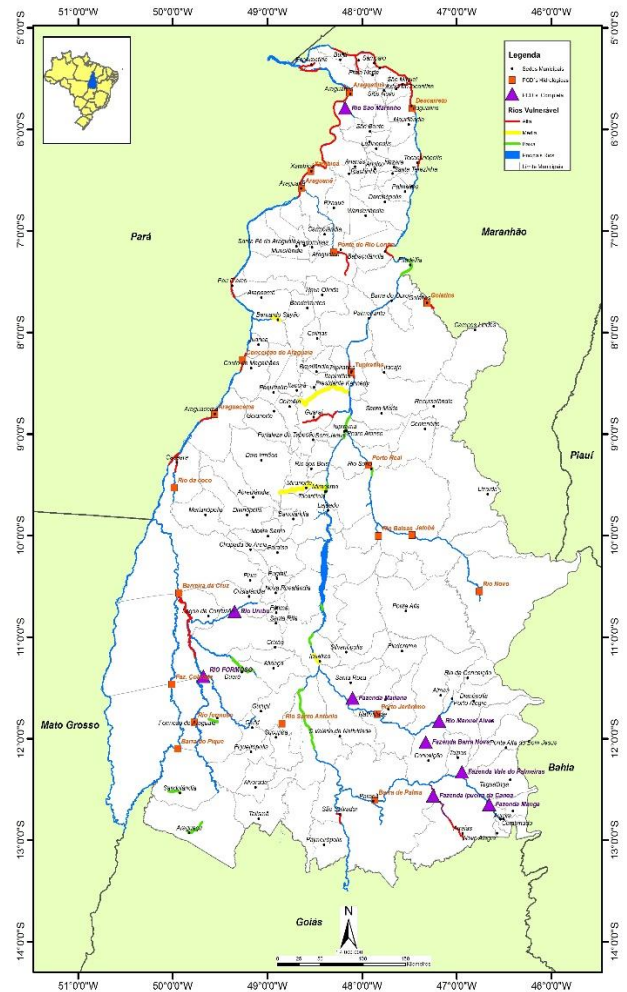




MONITORAMENTO HIDROMETEOROLÓGICO

As Plataformas de Coleta de Dados – PCD's, produzem e transmitem dados de chuvas, nível dos rios e vazão, em tempo real, via satélite até os servidores da Agência Nacional de Águas – ANA, sendo disponibilizados via web e processados pelos técnicos da Sala de Situação.

Estações Hidrometeorológicas no Estado



ÚLTIMOS DADOS - 96h

CHUVA (mm)

Código	Estação	Data e Hora	Último	4h	8h	12h	24h	96h
21891000	BARRA DE PALMAS	31/07/2017 11:00	0	0	0	0	0	0
22160000	GURUPI	31/07/2017 11:30	0	0	0	0	0	0
22220000	PORTO JERÔNIMO - FAZ, PIRACICABA	31/07/2017 11:30	0	0	0	0	0	1
22670000	RIO NOVO	31/07/2017 11:30	0	0	0	0	0	0
22680000	JATOBÁ (FAZENDA BOA NOVA)	31/07/2017 11:30	0	0	0	0	0	0
22741000	RIO BALSAS	31/07/2017 11:30	0	0	0	0	0	0
22900000	PORTO REAL	31/07/2017 11:30	0	0	0	0	0	0
23100000	TUPIRATINS	31/07/2017 11:30	0	0	0	0	0	0
23250000	GOIATINS	31/07/2017 11:30	0	0	0	0	0	0
23700000	DESCARRETO	31/07/2017 11:15	0	0	0	0	0	0
26710000	BARREIRA DO PEQUI	31/07/2017 11:15	0	0	0	0	0	0
26711000	FAZENDA COBRAPE	31/07/2017 11:15	0	0	0	0	0	0
26798000	RIO FORMOSO	31/07/2017 11:30	0	0	0	0	0	0
26800000	BARREIRA DA CRUZ	31/07/2017 11:30	0	0	0	0	0	0
27110000	RIO DO COCO	31/07/2017 11:30	0	0	0	0	0	0
27320000	ARAGUACEMA (CHACARA ARAGUAIA)	31/07/2017 11:30	0	0	0	0	0	0
27500000	CONCEIÇÃO DO ARAGUAIA	31/07/2017 11:15	0	0	0	0	0	0
28200000	PONTE RIO LONTRA	31/07/2017 11:30	0	0	0	0	0	0
28280000	ARAGUANÃ	31/07/2017 11:30	0	0	0	0	0	0
28300000	XAMBIOÁ	31/07/2017 11:15	0	0	0	0	0	0
28850000	ARAGUATINS	31/07/2017 11:30	0	0	0	0	0	0

SITUAÇÃO DA CHUVA

- Sem Informação Atualizada
- Sem chuva
- Com chuva

INFORMAÇÕES ÚTEIS

- * A chuva é medida em mm, o nível em cm e vazão em m³/s.
- * As informações com chuva e sem chuva se referem à última hora transmitida.
- * O prazo para considerar a informação atualizada é de 96 horas.



ÚLTIMOS DADOS - 96h

NÍVEL (cm)

Código	Estação	Data e Hora	Último	4h	8h	12h	24h	96h
21891000	BARRA DE PALMAS	31/07/2017 12:00	317	317	319	318	316	321
22160000	GURUPI	31/07/2017 11:30	273	273	273	273	274	276
22220000	PORTO JERÔNIMO - FAZ, PIRACICABA	31/07/2017 11:30	162	92	80	88	158	161
22670000	RIO NOVO							
22680000	JATOBÁ (FAZENDA BOA NOVA)	31/07/2017 11:30	277	277	277	277	277	278
22741000	RIO BALSAS	31/07/2017 11:30	115	115	113	113	115	113
22900000	PORTO REAL	31/07/2017 11:30	27	27	28	28	28	26
23100000	TUPIRATINS	31/07/2017 11:30	39	40	40	39	38	39
23250000	GOIATINS	31/07/2017 11:30	87	87	87	87	87	88
23700000	DESCARRETO	31/07/2017 11:15	61	61	61	61	61	61
26710000	BARREIRA DO PEQUI	31/07/2017 11:15	2	2	2	2	2	4
26711000	FAZENDA COBRAPE	31/07/2017 11:15	504	510	509	505	510	503
26798000	RIO FORMOSO	31/07/2017 11:30	217	220	224	227	230	224
26800000	BARREIRA DA CRUZ	31/07/2017 11:30	37	35	36	37	39	40
27110000	RIO DO COCO	31/07/2017 11:30	40	40	40	41	40	42
27320000	ARAGUACEMA (CHACARA ARAGUAIA)	31/07/2017 11:30	247	248	249	249	248	253
27500000	CONCEIÇÃO DO ARAGUAIA	31/07/2017 11:15	263	263	263	262	263	265
28200000	PONTE RIO LONTRA	31/07/2017 11:30	142	142	142	142	142	143
28280000	ARAGUANÃ	31/07/2017 11:30	155	155	155	155	155	156
28300000	XAMBIOÁ	31/07/2017 11:15	211	212	213	213	217	220
28850000	ARAGUATINS	31/07/2017 11:30	222	225	226	223	223	226

SITUAÇÃO DO NÍVEL

Sem Informação Atualizada
Sem dado de referência
Abaixo da cota com permanência de 95%
Nível normal (entre 5% e 95%)
Acima da cota com permanência de 5%
Acima da Cota de Alerta
Rio Cortado (-999,1)
Rio Seco (-999,2)
Sem Régua (-999,3)

INFORMAÇÕES ÚTEIS

- * A chuva é medida em mm, o nível em cm e vazão em m³/s.
- * A situação hidrológica se refere à última hora transmitida.
- * O prazo para considerar a informação atualizada é de 96 horas.

ÚLTIMOS DADOS - 96h

VAZÃO (m³/s)

Código	Estação	Data e Hora	Último	4h	8h	12h	24h	96h
21891000	BARRA DE PALMAS							
22160000	GURUPI							
22220000	PORTO JERÔNIMO - FAZ, PIRACICABA	31/07/2017 11:30	9,51				7,44	8,46
22670000	RIO NOVO							
22680000	JATOBÁ (FAZENDA BOA NOVA)	31/07/2017 11:30	113,68	113,68	113,68	113,68	113,68	115,47
22741000	RIO BALSAS							
22900000	PORTO REAL	31/07/2017 11:30	222,78	222,78	224,94	224,94	224,94	220,62
23100000	TUPIRATINS	31/07/2017 11:30	725,22	730,17	730,17	725,22	720,28	725,22
23250000	GOIATINS	31/07/2017 11:30	57,7	57,7	57,7	57,7	57,7	58,78
23700000	DESCARRETO	31/07/2017 11:15	738,6	738,6	738,6	738,6	738,6	738,6
26710000	BARREIRA DO PEQUI	31/07/2017 11:15	4,37	4,37	4,37	4,37	4,37	4,93
26711000	FAZENDA COBRAPE	31/07/2017 11:15	5,1	7,23	6,86	5,44	7,23	4,77
26798000	RIO FORMOSO							
26800000	BARREIRA DA CRUZ	31/07/2017 11:30	3,28	2,23	2,76	3,28	4,31	4,81
27110000	RIO DO COCO							
27320000	ARAGUACEMA (CHACARA ARAGUAIA)	31/07/2017 11:30						
27500000	CONCEIÇÃO DO ARAGUAIA	31/07/2017 11:15	1244,76	1244,76	1244,76	1233,62	1244,76	1267,16
28200000	PONTE RIO LONTRA	31/07/2017 11:30	8,6	8,6	8,6	8,6	8,6	8,71
28280000	ARAGUANÃ							
28300000	XAMBIOÁ	31/07/2017 11:15	949,92	958,5	967,14	967,14	1002,35	1029,41
28850000	ARAGUATINS	31/07/2017 11:30	427,14	468,74	482,76	440,93	440,93	482,76

SITUAÇÃO DA VAZÃO

Sem Informação Atualizada
Sem dado de referência
Abaixo da vazão com permanência 95%
Vazão normal (entre 5% e 95%)
Acima da vazão com permanência de 5%

INFORMAÇÕES ÚTEIS

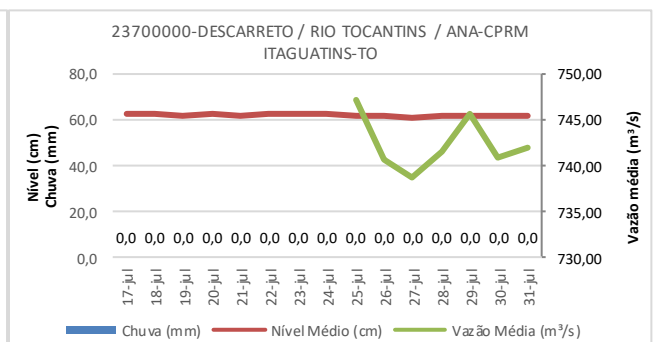
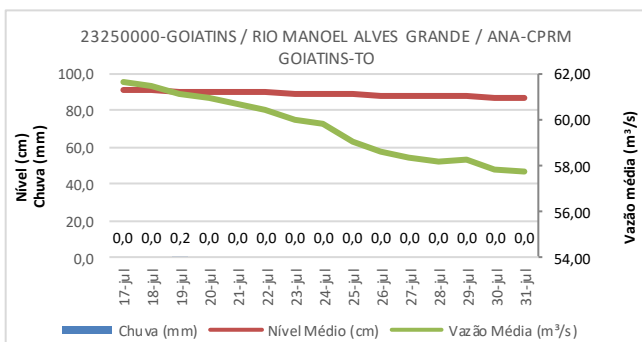
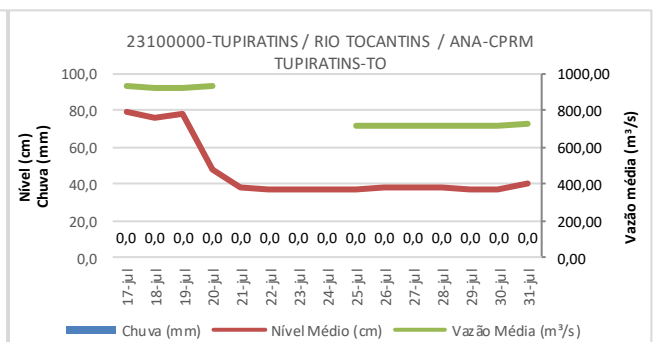
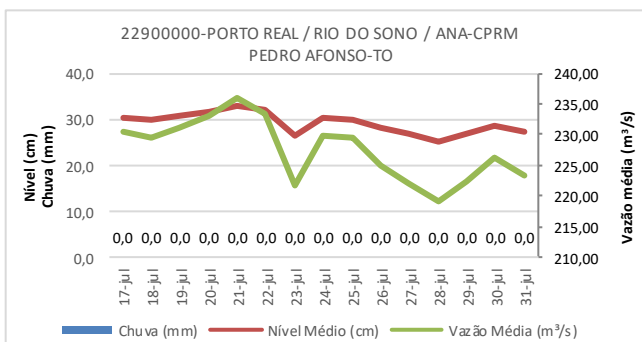
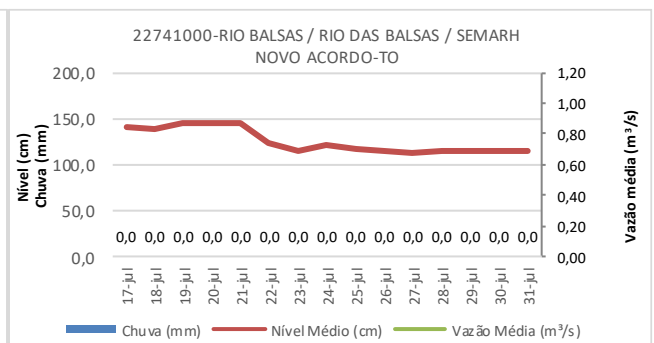
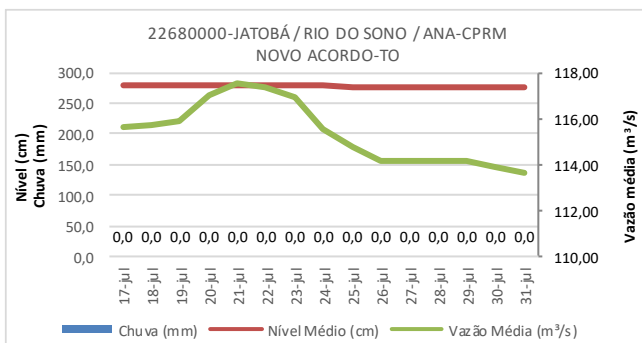
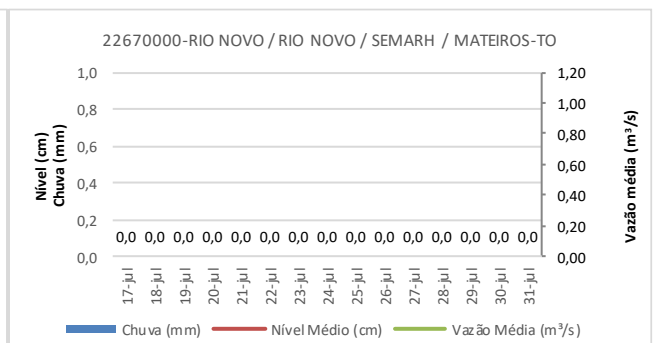
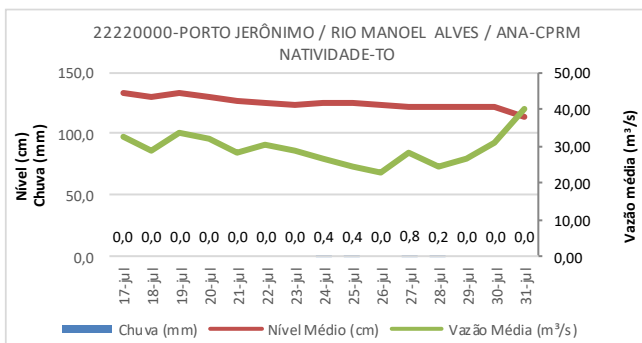
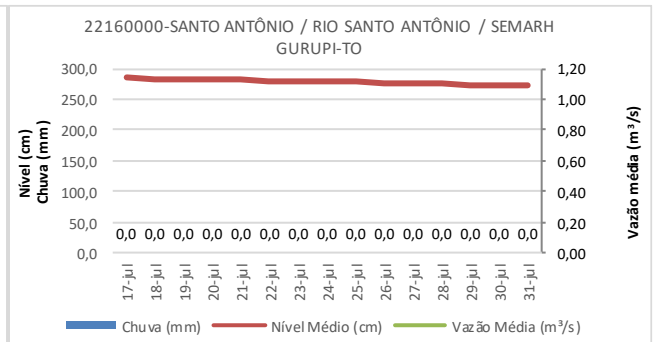
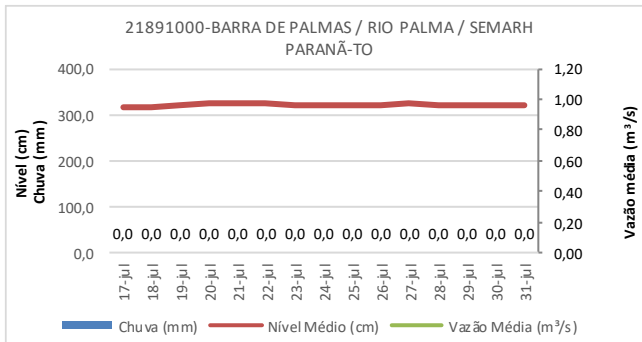
- * A chuva é medida em mm, o nível em cm e vazão em m³/s.
- * A situação hidrológica se refere à última hora transmitida.
- * O prazo para considerar a informação atualizada é de 96 horas.

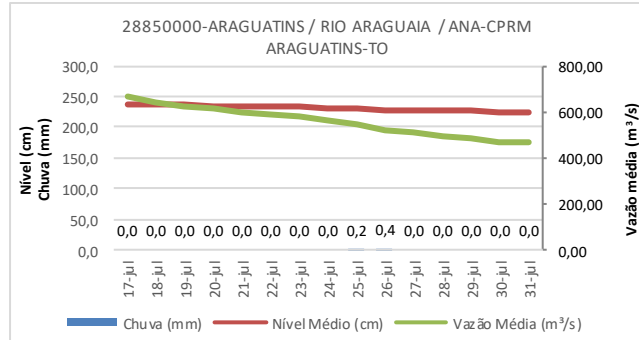
Fonte: Agência Nacional de Águas – ANA, disponível em <http://mapas-hidro.ana.gov.br>

AVISOS



15 DIAS





Fonte: Agência Nacional de Águas – ANA, disponível em www.gestorpcd.ana.gov.br

AVISOS

LORENZO RIGO HOLSBACH
Gerente de Hidrometeorologia

ALDO ARAÚJO DE AZEVEDO
Diretor de Recursos Hídricos