



ÚLTIMOS DADOS - 96h

CHUVA (mm)

Código	Estação	Data e Hora	Último	4h	8h	12h	24h	96h
21891000	BARRA DE PALMAS	01/08/2017 08:00	0	0	0	0	0	0
22160000	GURUPI	01/08/2017 07:30	0	0	0	0	0	0
22220000	PORTO JERÔNIMO - FAZ, PIRACICABA	01/08/2017 07:30	0	0	0	0	0	0,2
22670000	RIO NOVO	01/08/2017 07:30	0	0	0	0	0	0
22680000	JATOBÁ (FAZENDA BOA NOVA)	01/08/2017 07:30	0	0	0	0	0	0
22741000	RIO BALSAS	01/08/2017 07:30	0	0	0	0	0	0
22900000	PORTO REAL	01/08/2017 07:30	0	0	0	0	0	0
23100000	TUPIRATINS	01/08/2017 07:30	0	0	0	0	0	0
23250000	GOIATINS	01/08/2017 07:30	0	0	0	0	0	0
23700000	DESCARRETO	01/08/2017 07:15	0	0	0	0	0	0
26710000	BARREIRA DO PEQUI	01/08/2017 07:15	0	0	0	0	0	0
26711000	FAZENDA COBRAPE	01/08/2017 07:15	0	0	0	0	0	0
26721000	DORILÂNDIA	01/08/2017 07:30	0	0	0	0	0	0
26730000	PROJETO RIO FORMOSO	01/08/2017 07:30	0	0	0	0	0	0
26792000	FOZ RIO DUERÉ	01/08/2017 08:00	0	0	0	0	0	0
26796000	FOZ RIO XAVANTE	01/08/2017 08:00	0	0	0	0	0	0
26798000	RIO FORMOSO	01/08/2017 07:30	0	0	0	0	0	0
26798500	FOZ RIO URUBU	01/08/2017 07:30	0	0	0	0	0	0
26799000	FOZ RIO FORMOSO	01/08/2017 07:30	0	0	0	0	0	0
26800000	BARREIRA DA CRUZ	01/08/2017 07:30	0	0	0	0	0	0
27110000	RIO DO COCO	01/08/2017 07:30	0	0	0	0	0	0
27320000	ARAGUACEMA (CHACARA ARAGUAIA)	01/08/2017 07:30	0	0	0	0	0	0
27500000	CONCEIÇÃO DO ARAGUAIA	01/08/2017 07:15	0	0	0	0	0	0
28200000	PONTE RIO LONTRA	01/08/2017 07:30	0	0	0	0	0	0
28280000	ARAGUANÃ	01/08/2017 07:30	0	0	0	0	0	0
28300000	XAMBIOÁ	01/08/2017 07:15	0	0	0	0	0	0
28850000	ARAGUATINS	01/08/2017 07:30	0	0	0	0	0	0

SITUAÇÃO DA CHUVA

- Sem Informação Atualizada
- Sem chuva
- Com chuva

INFORMAÇÕES ÚTEIS

* A chuva é medida em mm, o nível em cm e vazão em m³/s.

* As informações com chuva e sem chuva se referem à última hora transmitida.

* O prazo para considerar a informação atualizada é de 96 horas.



ÚLTIMOS DADOS - 96h

NÍVEL (cm)

Código	Estação	Data e Hora	Último	4h	8h	12h	24h	96h
21891000	BARRA DE PALMAS	01/08/2017 08:00	323	321	320	320	317	319
22160000	GURUPI	01/08/2017 07:30	272	272	273	273	273	275
22220000	PORTO JERÔNIMO - FAZ, PIRACICABA	01/08/2017 07:30	93	80	89	113	92	92
22670000	RIO NOVO							
22680000	JATOBÁ (FAZENDA BOA NOVA)	01/08/2017 07:30	277	277	277	277	277	277
22741000	RIO BALSAS	01/08/2017 01:15	121	112	114	114	113	115
22900000	PORTO REAL	01/08/2017 07:30	27	27	28	28	27	25
23100000	TUPIRATINS	01/08/2017 07:30	40	40	39	35	40	40
23250000	GOIATINS	01/08/2017 07:30	86	87	86	87	87	87
23700000	DESCARRETO	01/08/2017 07:15	61	61	61	61	61	61
26710000	BARREIRA DO PEQUI	01/08/2017 07:15	2	2	2	2	2	4
26711000	FAZENDA COBRAPE	01/08/2017 07:15	508	509	510	505	510	507
26721000	DORILÂNDIA	01/08/2017 07:30	184	177	190	184	161	161
26730000	PROJETO RIO FORMOSO	01/08/2017 07:30	149	149	151	152	148	150
26792000	FOZ RIO DUERÉ	01/08/2017 08:00	79	79	79	79	79	78
26796000	FOZ RIO XAVANTE	01/08/2017 08:00	183	217	212	231	155	114
26798000	RIO FORMOSO	31/07/2017 13:45	215	218	222	225	229	
26798500	FOZ RIO URUBU							
26799000	FOZ RIO FORMOSO	31/07/2017 13:30	80	80	84	87	88	
26800000	BARREIRA DA CRUZ	01/08/2017 07:30	33	34	36	36	35	38
27110000	RIO DO COCO	01/08/2017 07:30	39	40	40	41	40	42
27320000	ARAGUACEMA (CHACARA ARAGUAIA)	01/08/2017 07:30	247	247	247	247	248	251
27500000	CONCEIÇÃO DO ARAGUAIA	01/08/2017 07:15	264	263	262	262	263	266
28200000	PONTE RIO LONTRA	01/08/2017 07:30	144	144	144	145	142	143
28280000	ARAGUANÃ	01/08/2017 07:30	155	155	155	155	155	156
28300000	XAMBIOÁ	01/08/2017 07:15	212	212	212	211	212	220
28850000	ARAGUATINS	01/08/2017 07:30	225	225	225	225	225	228

SITUAÇÃO DO NÍVEL

Sem Informação Atualizada
Sem dado de referencia
Abaixo da cota com permanência de 95%
Nível normal (entre 5% e 95%)
Acima da cota com permanência de 5%
Acima da Cota de Alerta
Rio Cortado (-999,1)
Rio Seco (-999,2)
Sem Régua (-999,3)

INFORMAÇÕES ÚTEIS

- * A chuva é medida em mm, o nível em cm e vazão em m³/s.
- * A situação hidrológica se refere à última hora transmitida.
- * O prazo para considerar a informação atualizada é de 96 horas.



ÚLTIMOS DADOS - 96h

VAZÃO (m³/s)

Código	Estação	Data e Hora	Último	4h	8h	12h	24h	96h
21891000	BARRA DE PALMAS							
22160000	GURUPI							
22220000	PORTO JERÔNIMO - FAZ, PIRACICABA	31/07/2017 12:00	8,46	33,8			7,44	
22670000	RIO NOVO							
22680000	JATOBÁ (FAZENDA BOA NOVA)	01/08/2017 07:30	113,68	113,68	113,68	113,68	113,68	113,68
22741000	RIO BALSAS							
22900000	PORTO REAL	01/08/2017 07:30	222,78	222,78	224,94	224,94	222,78	218,47
23100000	TUPIRATINS	01/08/2017 07:30	730,17	730,17	725,22	705,55	730,17	730,17
23250000	GOIATINS	01/08/2017 07:30	56,62	57,7	56,62	57,7	57,7	57,7
23700000	DESCARRETO	01/08/2017 07:15	738,6	738,6	738,6	738,6	738,6	738,6
26710000	BARREIRA DO PEQUI	01/08/2017 07:15	4,37	4,37	4,37	4,37	4,37	4,93
26711000	FAZENDA COBRAPE	01/08/2017 07:15	6,5	6,86	7,23	5,44	7,23	6,14
26721000	DORILÂNDIA							
26730000	PROJETO RIO FORMOSO	01/08/2017 07:30	1,64	1,64	1,71	1,75	1,6	1,68
26792000	FOZ RIO DUERÉ							
26796000	FOZ RIO XAVANTE							
26798000	RIO FORMOSO							
26798500	FOZ RIO URUBU							
26799000	FOZ RIO FORMOSO							
26800000	BARREIRA DA CRUZ	01/08/2017 07:30	1,16	1,7	2,76	2,76	2,23	3,79
27110000	RIO DO COCO							
27320000	ARAGUCEMA (CHACARA ARAGUAIA)							
27500000	CONCEIÇÃO DO ARAGUAIA	01/08/2017 07:15	1255,94	1244,76	1233,62	1233,62	1244,76	1278,42
28200000	PONTE RIO LONTRA	01/08/2017 07:30	8,82	8,82	8,82	8,93	8,6	8,71
28280000	ARAGUANÃ							
28300000	XAMBIOÁ	01/08/2017 07:15	958,5	958,5	958,5	949,92	958,5	1029,41
28850000	ARAGUATINS	01/08/2017 07:30	468,74	468,74	468,74	468,74	468,74	511,02

SITUAÇÃO DA VAZÃO

Sem Informação Atualizada
Sem dado de referencia
Abaixo da vazão com permanência 95%
Vazão normal (entre 5% e 95%)
Acima da vazão com permanência de 5%

INFORMAÇÕES ÚTEIS

* A chuva é medida em mm, o nível em cm e vazão em m³/s.

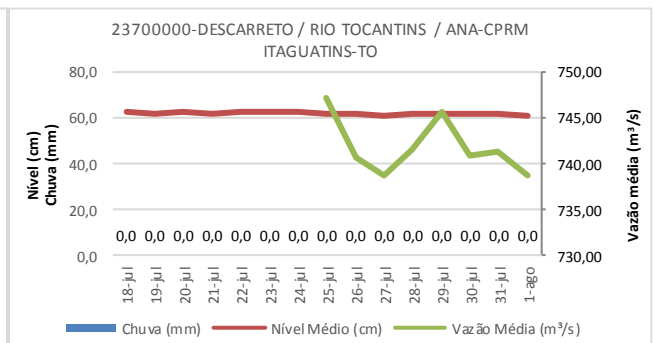
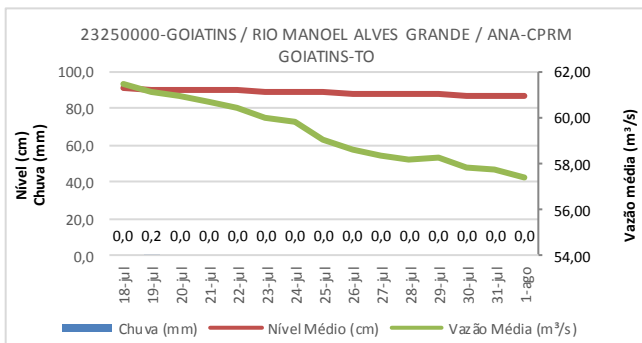
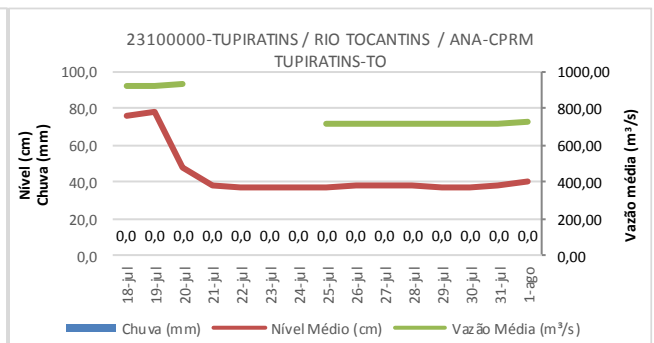
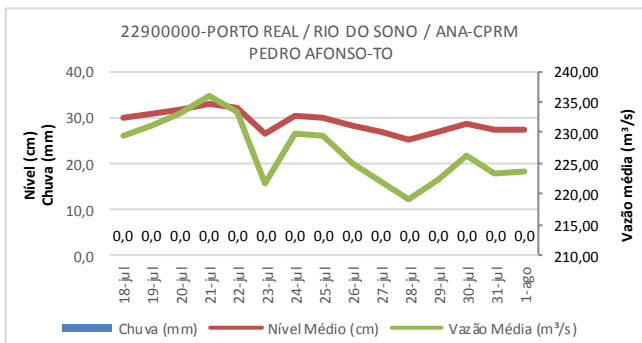
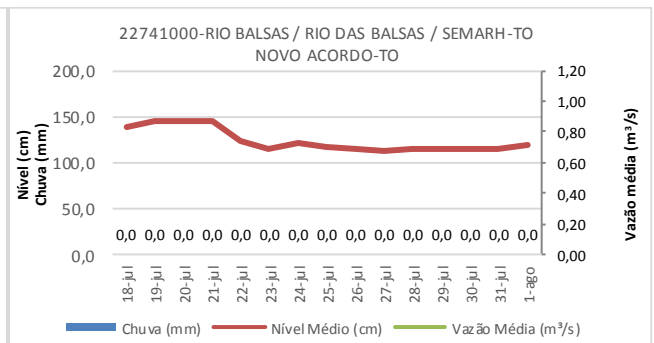
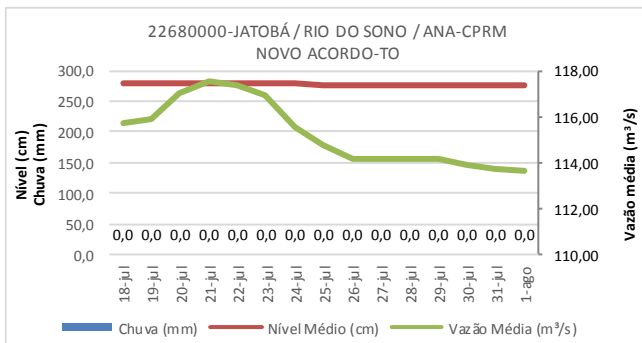
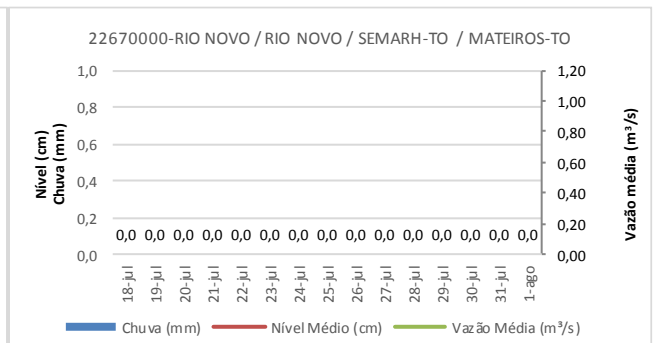
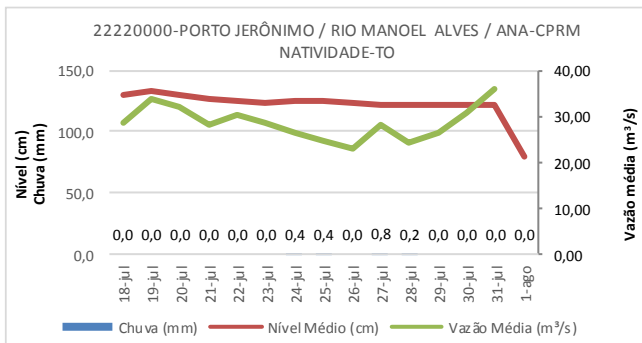
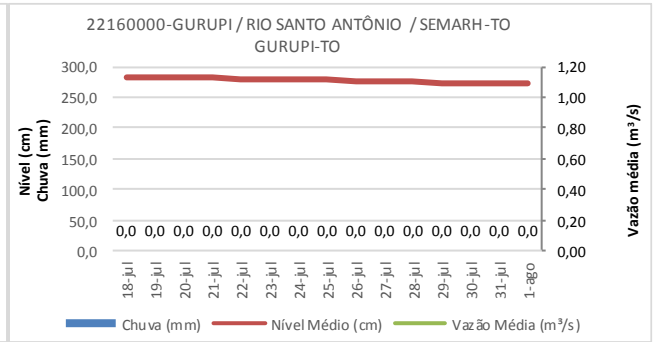
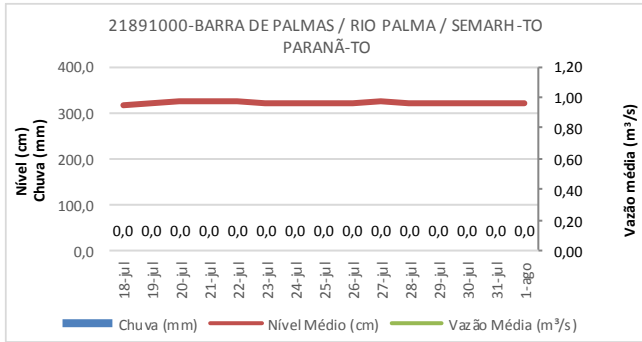
* A situação hidrológica se refere à última hora transmitida.

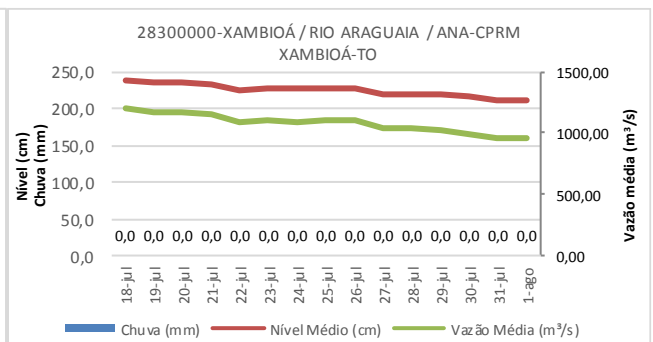
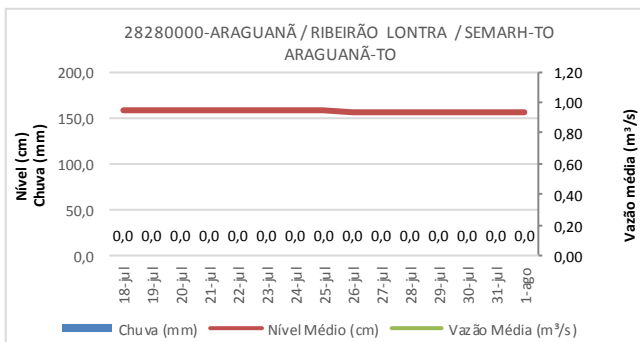
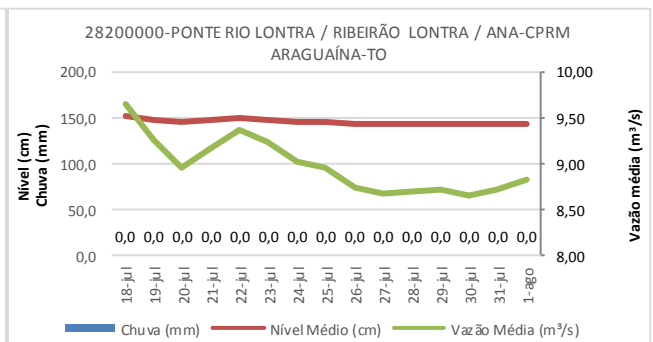
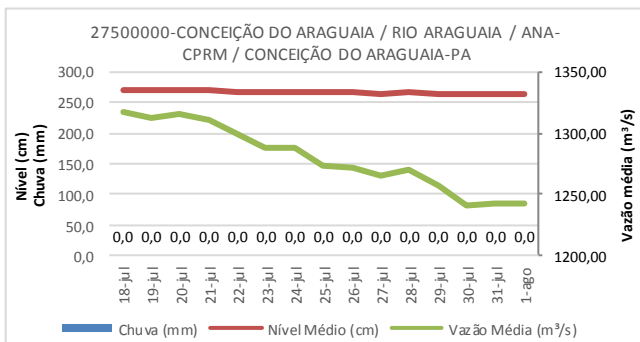
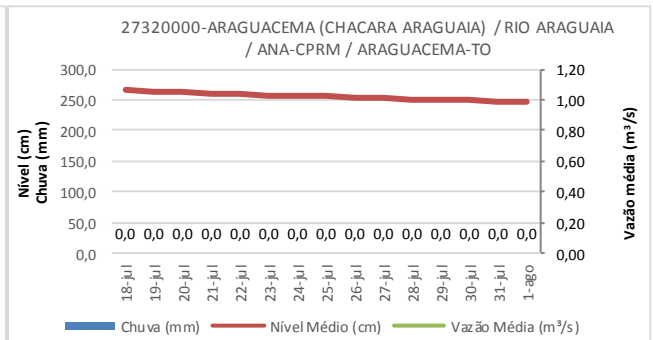
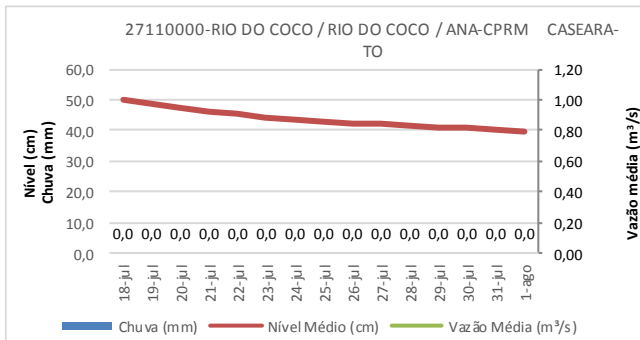
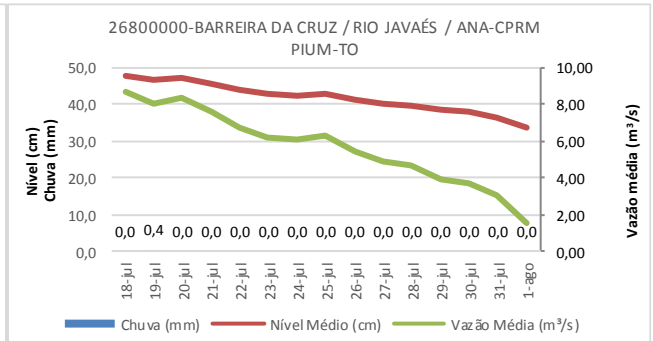
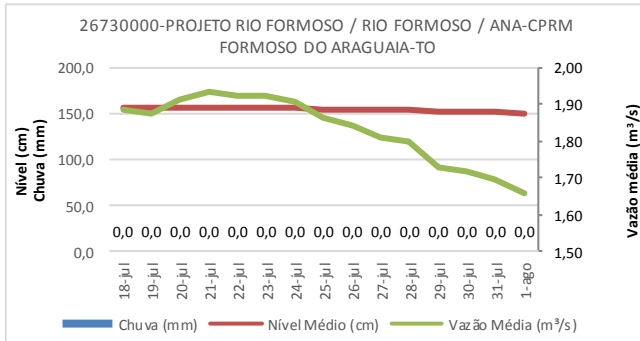
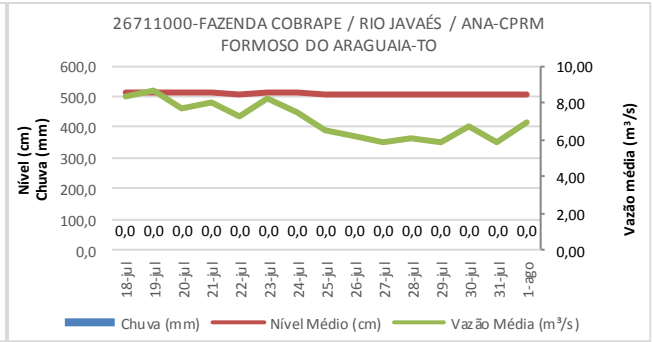
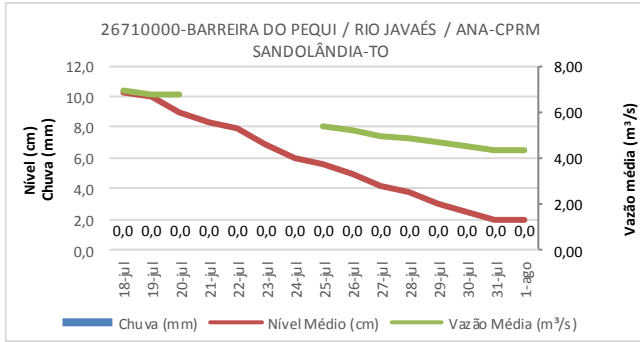
* O prazo para considerar a informação atualizada é de 96 horas.

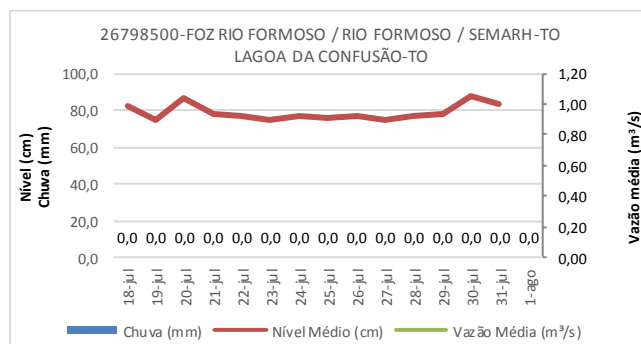
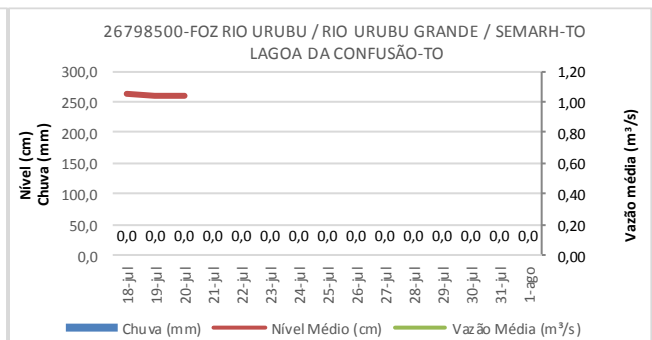
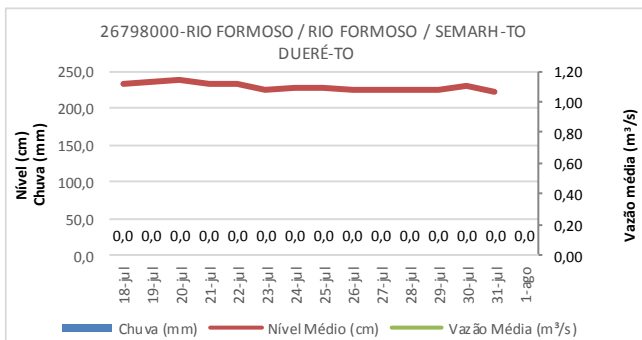
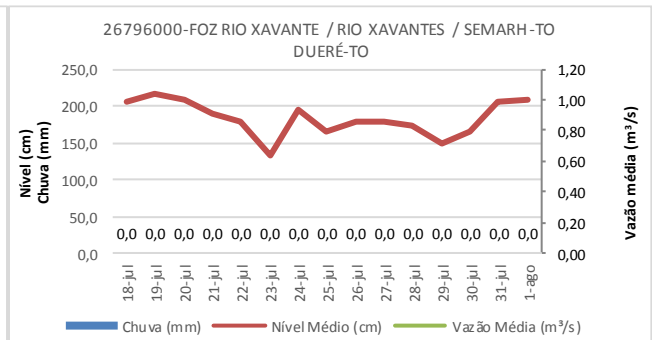
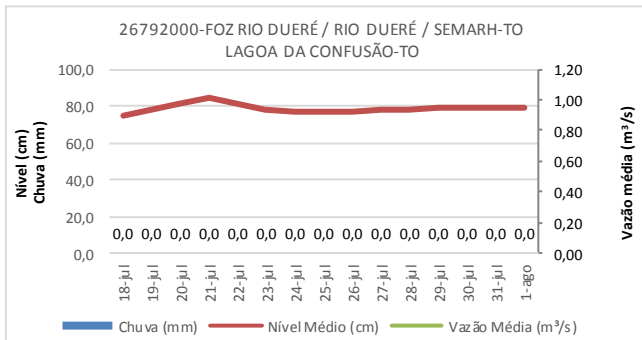
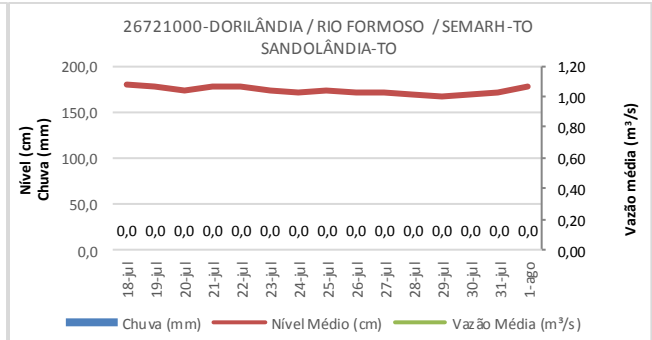
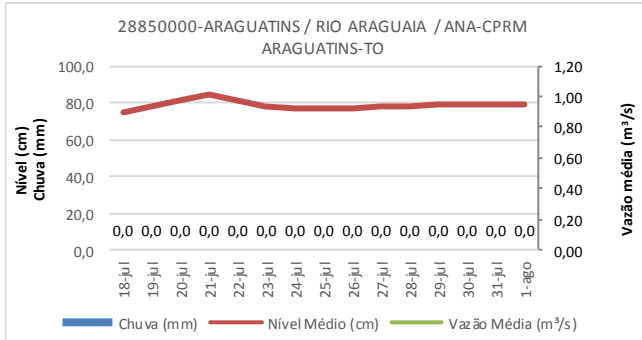
Fonte: Agência Nacional de Águas – ANA, disponível em <http://mapas-hidro.ana.gov.br>



15 DIAS







Fonte: Agência Nacional de Águas – ANA, disponível em www.gestorpcd.ana.gov.br



AVISOS

LORENZO RIGO HOLSBACH
Gerente de Hidrometeorologia

ALDO ARAÚJO DE AZEVEDO
Diretor de Recursos Hídricos