



ÚLTIMOS DADOS - 96h

CHUVA (mm)

| Código | Estação | Data e Hora | Último | 4h | 8h | 12h | 24h | 96h |
|----------|----------------------------------|------------------|--------|----|----|-----|-----|-----|
| 21891000 | BARRA DE PALMAS | 03/08/2017 07:00 | 0 | 0 | 0 | 0 | 0 | 0 |
| 22160000 | GURUPI | 03/08/2017 07:30 | 0 | 0 | 0 | 0 | 0 | 0 |
| 22220000 | PORTO JERÔNIMO - FAZ, PIRACICABA | 03/08/2017 07:30 | 0 | 0 | 0 | 0 | 0 | 0 |
| 22670000 | RIO NOVO | 03/08/2017 07:30 | 0 | 0 | 0 | 0 | 0 | 0 |
| 22680000 | JATOBÁ (FAZENDA BOA NOVA) | 03/08/2017 07:30 | 0 | 0 | 0 | 0 | 0 | 0 |
| 22741000 | RIO BALSAS | 03/08/2017 07:30 | 0 | 0 | 0 | 0 | 0 | 0 |
| 22900000 | PORTO REAL | 03/08/2017 07:30 | 0 | 0 | 0 | 0 | 0 | 0 |
| 23100000 | TUPIRATINS | 03/08/2017 07:30 | 0 | 0 | 0 | 0 | 0 | 0 |
| 23250000 | GOIATINS | 03/08/2017 07:30 | 0 | 0 | 0 | 0 | 0 | 0 |
| 23700000 | DESCARRETO | 03/08/2017 07:15 | 0 | 0 | 0 | 0 | 0 | 0 |
| 26710000 | BARREIRA DO PEQUI | 03/08/2017 07:15 | 0 | 0 | 0 | 0 | 0 | 0 |
| 26711000 | FAZENDA COBRAPE | 03/08/2017 07:15 | 0 | 0 | 0 | 0 | 0 | 0 |
| 26721000 | DORILÂNDIA | 03/08/2017 07:30 | 0 | 0 | 0 | 0 | 0 | 0 |
| 26730000 | PROJETO RIO FORMOSO | 03/08/2017 07:30 | 0 | 0 | 0 | 0 | 0 | 0 |
| 26792000 | FOZ RIO DUERÉ | 03/08/2017 08:00 | 0 | 0 | 0 | 0 | 0 | 0 |
| 26796000 | FOZ RIO XAVANTE | 03/08/2017 08:00 | 0 | 0 | 0 | 0 | 0 | 0 |
| 26798000 | RIO FORMOSO | 03/08/2017 07:30 | 0 | 0 | 0 | 0 | 0 | 0 |
| 26798500 | FOZ RIO URUBU | 03/08/2017 07:30 | 0 | 0 | 0 | 0 | 0 | 0 |
| 26799000 | FOZ RIO FORMOSO | 03/08/2017 07:30 | 0 | 0 | 0 | 0 | 0 | 0 |
| 26800000 | BARREIRA DA CRUZ | 03/08/2017 07:30 | 0 | 0 | 0 | 0 | 0 | 0 |
| 27110000 | RIO DO COCO | 03/08/2017 07:30 | 0 | 0 | 0 | 0 | 0 | 0 |
| 27320000 | ARAGUACEMA (CHACARA ARAGUAIA) | 03/08/2017 07:30 | 0 | 0 | 0 | 0 | 0 | 0 |
| 27500000 | CONCEIÇÃO DO ARAGUAIA | 01/08/2017 14:15 | 0 | 0 | 0 | 0 | 0 | 0 |
| 28200000 | PONTE RIO LONTRA | 03/08/2017 07:30 | 0 | 0 | 0 | 0 | 0 | 0 |
| 28280000 | ARAGUANÃ | 03/08/2017 07:30 | 0 | 0 | 0 | 0 | 0 | 0 |
| 28300000 | XAMBIOÁ | 03/08/2017 07:15 | 0 | 0 | 0 | 0 | 0 | 0 |
| 28850000 | ARAGUATINS | 03/08/2017 07:30 | 0 | 0 | 0 | 0 | 0 | 0 |

SITUAÇÃO DA CHUVA

- Sem Informação Atualizada
- Sem chuva
- Com chuva

INFORMAÇÕES ÚTEIS

* A chuva é medida em mm, o nível em cm e vazão em m³/s.

* As informações com chuva e sem chuva se referem à última hora transmitida.

* O prazo para considerar a informação atualizada é de 96 horas.



ÚLTIMOS DADOS - 96h

NÍVEL (cm)

| Código | Estação | Data e Hora | Último | 4h | 8h | 12h | 24h | 96h |
|----------|----------------------------------|------------------|--------|-----|-----|-----|-----|-----|
| 21891000 | BARRA DE PALMAS | 03/08/2017 07:00 | 323 | 323 | 323 | 323 | 324 | 319 |
| 22160000 | GURUPI | 03/08/2017 07:30 | 272 | 272 | 272 | 272 | 272 | 274 |
| 22220000 | PORTO JERÔNIMO - FAZ, PIRACICABA | 03/08/2017 07:30 | 97 | 79 | 92 | 118 | 94 | 101 |
| 22670000 | RIO NOVO | | | | | | | |
| 22680000 | JATOBÁ (FAZENDA BOA NOVA) | 03/08/2017 07:30 | 277 | 277 | 277 | 277 | 277 | 277 |
| 22741000 | RIO BALSAS | 03/08/2017 06:30 | 307 | | | | | 116 |
| 22900000 | PORTO REAL | 03/08/2017 07:30 | 27 | 26 | 25 | 26 | 27 | 29 |
| 23100000 | TUPIRATINS | 03/08/2017 07:30 | 39 | 39 | 38 | 35 | 40 | 40 |
| 23250000 | GOIATINS | 03/08/2017 07:30 | 87 | 86 | 87 | 87 | 86 | 87 |
| 23700000 | DESCARRETO | 03/08/2017 07:15 | 62 | 62 | 62 | 62 | 63 | 61 |
| 26710000 | BARREIRA DO PEQUI | 03/08/2017 07:15 | 0 | 1 | 1 | 1 | 1 | 3 |
| 26711000 | FAZENDA COBRAPE | 03/08/2017 07:15 | 498 | 501 | 506 | 505 | 506 | 511 |
| 26721000 | DORILÂNDIA | 03/08/2017 07:30 | 182 | 181 | 165 | 183 | 170 | 166 |
| 26730000 | PROJETO RIO FORMOSO | 03/08/2017 07:30 | 139 | 139 | 141 | 142 | 146 | 148 |
| 26792000 | FOZ RIO DUERÉ | 31/07/2017 02:45 | 79 | 79 | 79 | 79 | 79 | |
| 26796000 | FOZ RIO XAVANTE | 03/08/2017 08:00 | 94 | 96 | 140 | 163 | 109 | 100 |
| 26798000 | RIO FORMOSO | 03/08/2017 07:30 | 222 | 225 | 231 | 233 | 232 | 230 |
| 26798500 | FOZ RIO URUBU | | | | | | | |
| 26799000 | FOZ RIO FORMOSO | 03/08/2017 07:30 | 64 | 62 | 59 | 56 | 56 | 85 |
| 26800000 | BARREIRA DA CRUZ | 03/08/2017 07:30 | 32 | 31 | 33 | 34 | 31 | 37 |
| 27110000 | RIO DO COCO | 03/08/2017 07:30 | 38 | 38 | 39 | 40 | 38 | 41 |
| 27320000 | ARAGUACEMA (CHACARA ARAGUAIA) | 03/08/2017 07:30 | 244 | 244 | 245 | 245 | 245 | 249 |
| 27500000 | CONCEIÇÃO DO ARAGUAIA | 01/08/2017 14:15 | 263 | 264 | 263 | 262 | 263 | |
| 28200000 | PONTE RIO LONTRA | 03/08/2017 07:30 | 141 | 140 | 140 | 141 | 142 | 142 |
| 28280000 | ARAGUANÃ | 03/08/2017 07:30 | 154 | 154 | 154 | 154 | 154 | 155 |
| 28300000 | XAMBIOÁ | 03/08/2017 07:15 | 212 | 212 | 212 | 213 | 213 | 218 |
| 28850000 | ARAGUATINS | 03/08/2017 07:30 | 223 | 224 | 224 | 224 | 224 | 226 |

SITUAÇÃO DO NÍVEL

| |
|---------------------------------------|
| Sem Informação Atualizada |
| Sem dado de referencia |
| Abaixo da cota com permanência de 95% |
| Nível normal (entre 5% e 95%) |
| Acima da cota com permanência de 5% |
| Acima da Cota de Alerta |
| Rio Cortado (-999,1) |
| Rio Seco (-999,2) |
| Sem Régua (-999,3) |

INFORMAÇÕES ÚTEIS

- * A chuva é medida em mm, o nível em cm e vazão em m³/s.
- * A situação hidrológica se refere à última hora transmitida.
- * O prazo para considerar a informação atualizada é de 96 horas.



ÚLTIMOS DADOS - 96h

VAZÃO (m³/s)

| Código | Estação | Data e Hora | Último | 4h | 8h | 12h | 24h | 96h |
|----------|----------------------------------|------------------|---------|---------|---------|---------|---------|--------|
| 21891000 | BARRA DE PALMAS | | | | | | | |
| 22160000 | GURUPI | | | | | | | |
| 22220000 | PORTO JERÔNIMO - FAZ, PIRACICABA | 02/08/2017 12:00 | 7,44 | | | | 7,44 | |
| 22670000 | RIO NOVO | | | | | | | |
| 22680000 | JATOBÁ (FAZENDA BOA NOVA) | 03/08/2017 07:30 | 113,68 | 113,68 | 113,68 | 113,68 | 113,68 | 113,68 |
| 22741000 | RIO BALSAS | | | | | | | |
| 22900000 | PORTO REAL | 03/08/2017 07:30 | 222,78 | 220,62 | 218,47 | 220,62 | 222,78 | 227,1 |
| 23100000 | TUPIRATINS | 03/08/2017 07:30 | 725,22 | 725,22 | 720,28 | 705,55 | 730,17 | 730,17 |
| 23250000 | GOIATINS | 03/08/2017 07:30 | 57,7 | 56,62 | 57,7 | 57,7 | 56,62 | 57,7 |
| 23700000 | DESCARRETO | 03/08/2017 07:15 | 757,1 | 757,1 | 757,1 | 757,1 | 775,78 | 738,6 |
| 26710000 | BARREIRA DO PEQUI | 03/08/2017 07:15 | 3,84 | 4,1 | 4,1 | 4,1 | 4,1 | 4,65 |
| 26711000 | FAZENDA COBRAPE | 03/08/2017 07:15 | 3,22 | 4,13 | 5,79 | 5,44 | 5,79 | 7,61 |
| 26721000 | DORILÂNDIA | | | | | | | |
| 26730000 | PROJETO RIO FORMOSO | 03/08/2017 07:30 | 1,29 | 1,29 | 1,36 | 1,39 | 1,53 | 1,6 |
| 26792000 | FOZ RIO DUERÉ | | | | | | | |
| 26796000 | FOZ RIO XAVANTE | | | | | | | |
| 26798000 | RIO FORMOSO | | | | | | | |
| 26798500 | FOZ RIO URUBU | | | | | | | |
| 26799000 | FOZ RIO FORMOSO | | | | | | | |
| 26800000 | BARREIRA DA CRUZ | 03/08/2017 07:30 | 0,6 | 0 | 1,16 | 1,7 | 0 | 3,28 |
| 27110000 | RIO DO COCO | | | | | | | |
| 27320000 | ARAGUACEMA (CHACARA ARAGUAIA) | | | | | | | |
| 27500000 | CONCEIÇÃO DO ARAGUAIA | 01/08/2017 14:15 | 1244,76 | 1255,94 | 1244,76 | 1233,62 | 1244,76 | |
| 28200000 | PONTE RIO LONTRA | 03/08/2017 07:30 | 8,49 | 8,38 | 8,38 | 8,49 | 8,6 | 8,6 |
| 28280000 | ARAGUANÃ | | | | | | | |
| 28300000 | XAMBIOÁ | 03/08/2017 07:15 | 958,5 | 958,5 | 958,5 | 967,14 | 967,14 | 1011,3 |
| 28850000 | ARAGUATINS | 03/08/2017 07:30 | 440,93 | 454,79 | 454,79 | 454,79 | 454,79 | 482,76 |

SITUAÇÃO DA VAZÃO

| |
|--------------------------------------|
| Sem Informação Atualizada |
| Sem dado de referencia |
| Abaixo da vazão com permanência 95% |
| Vazão normal (entre 5% e 95%) |
| Acima da vazão com permanência de 5% |

INFORMAÇÕES ÚTEIS

* A chuva é medida em mm, o nível em cm e vazão em m³/s.

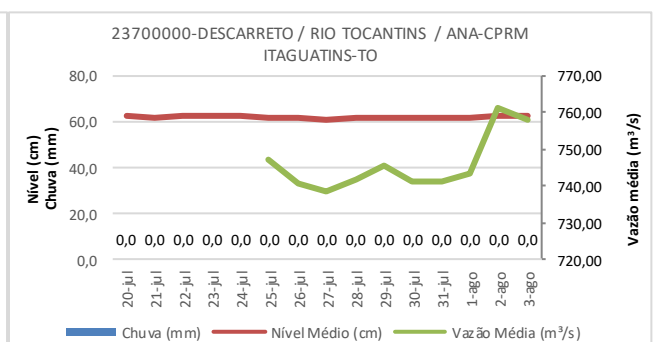
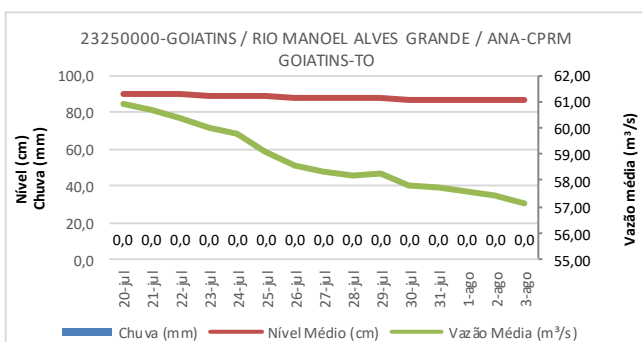
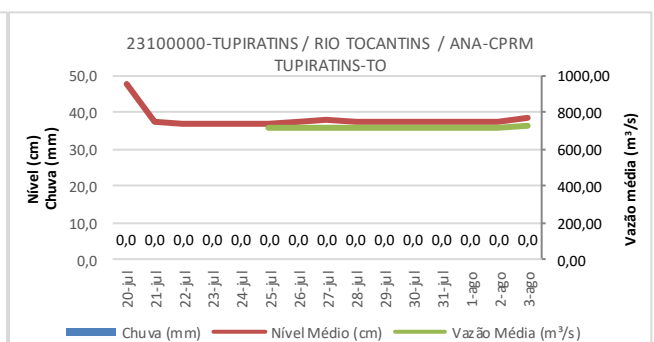
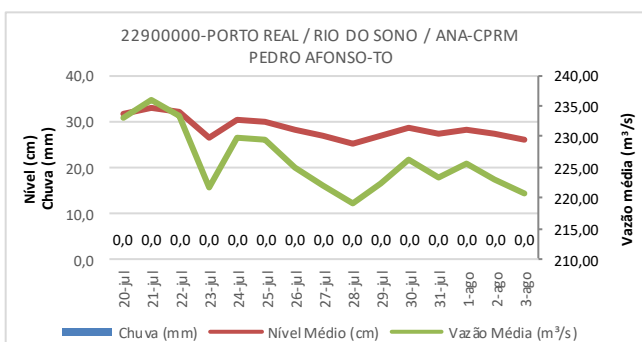
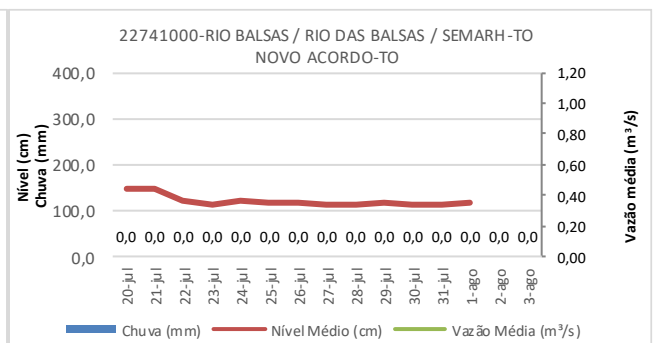
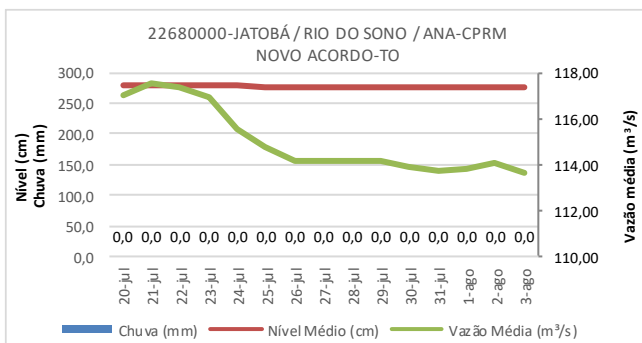
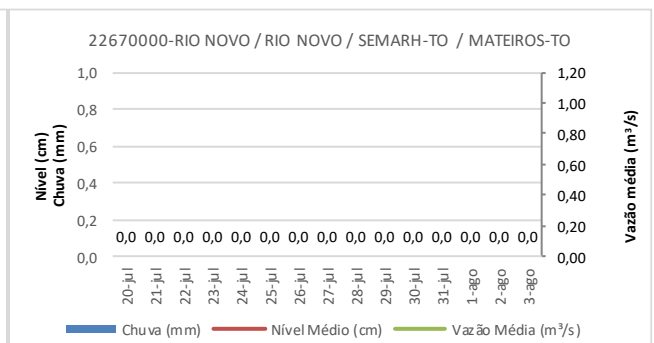
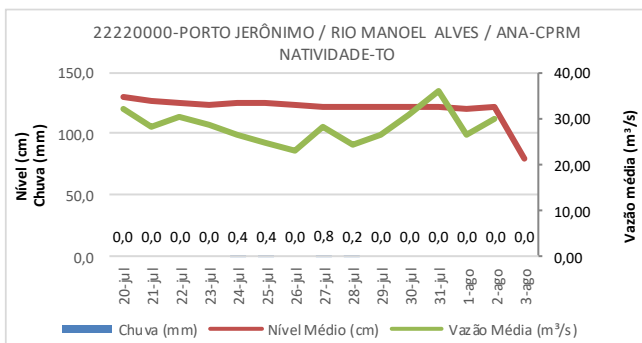
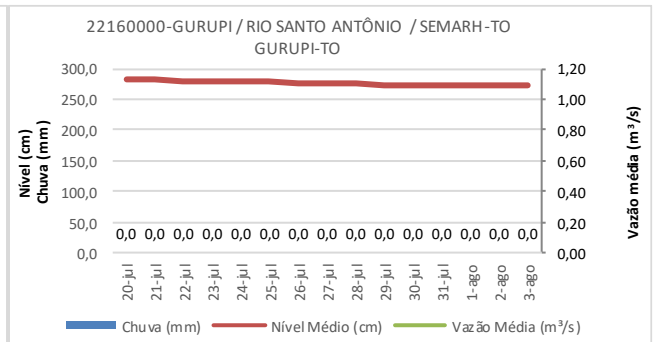
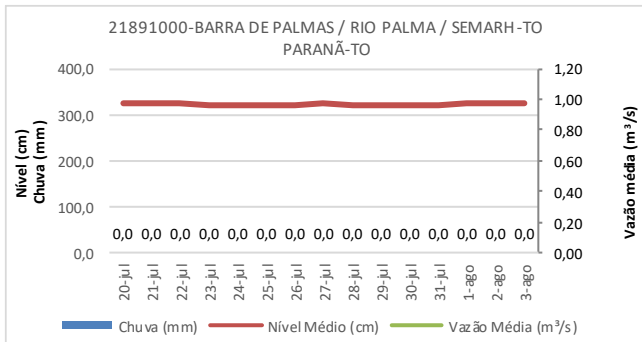
* A situação hidrológica se refere à última hora transmitida.

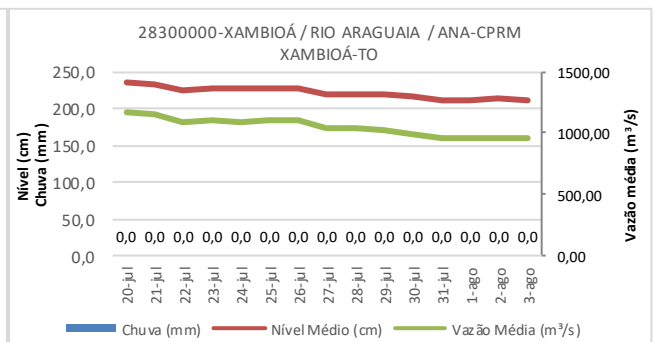
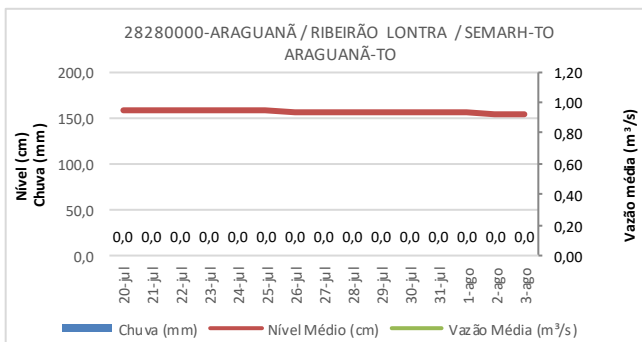
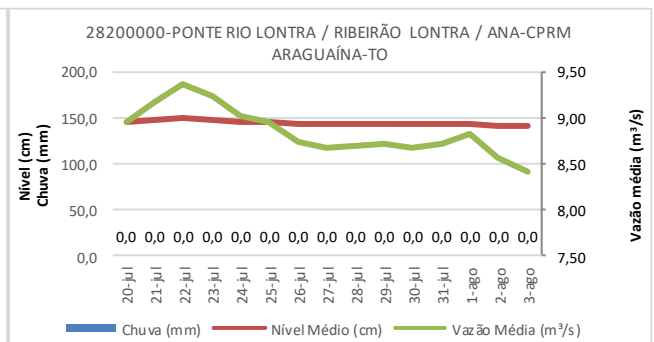
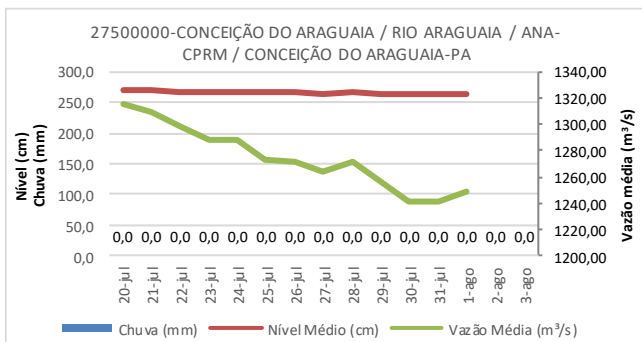
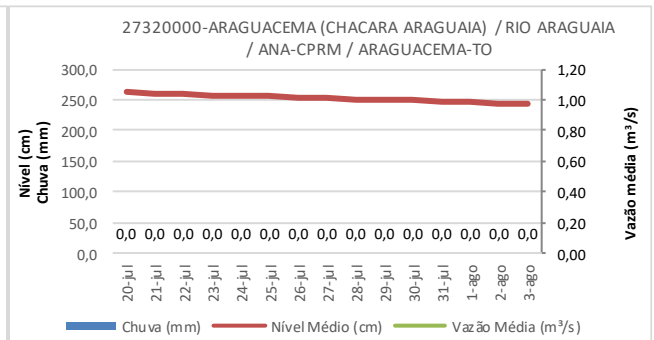
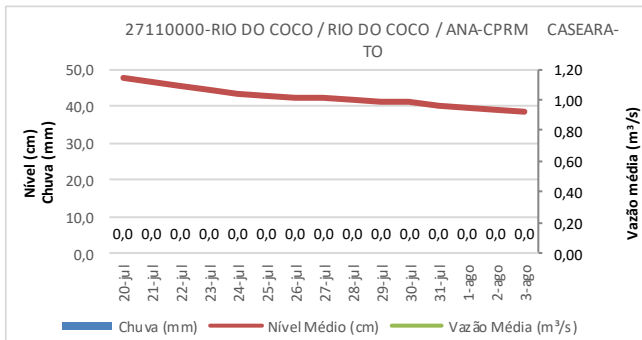
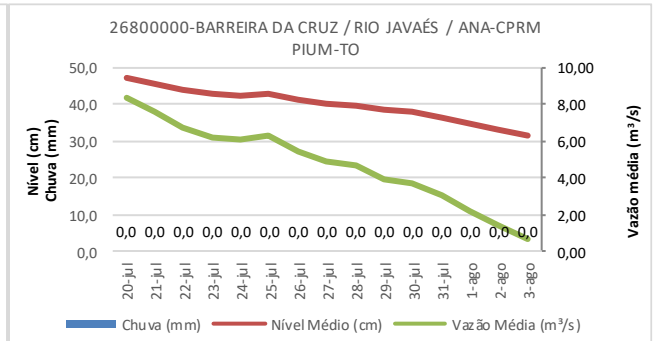
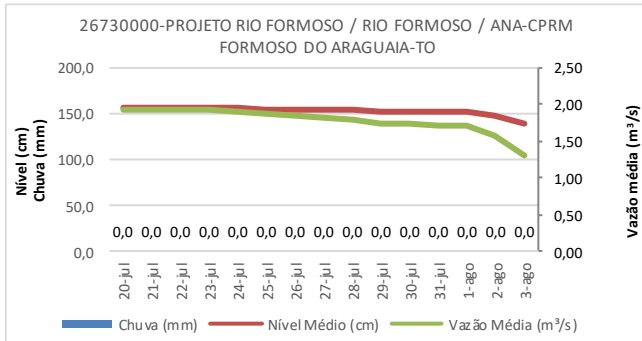
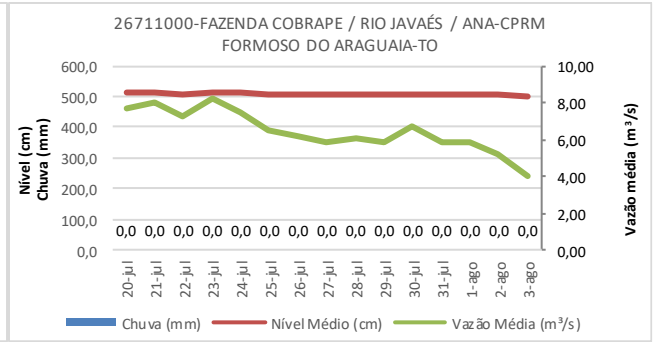
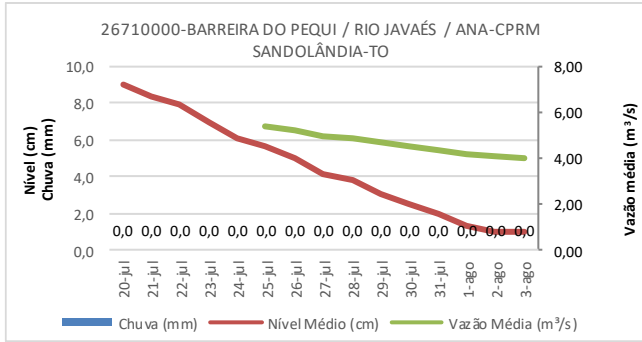
* O prazo para considerar a informação atualizada é de 96 horas.

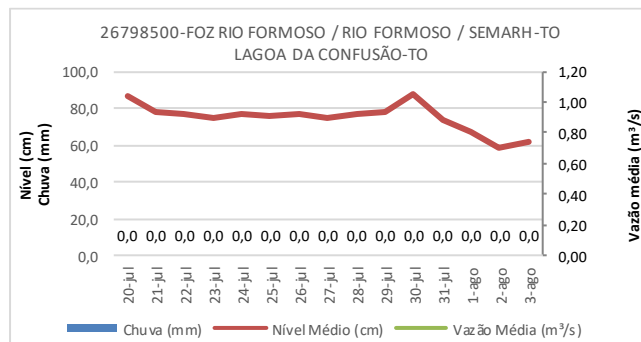
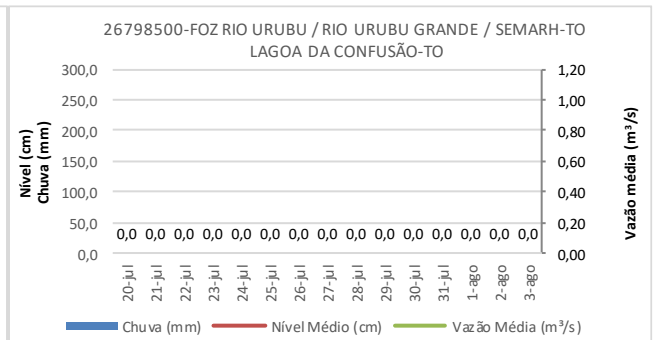
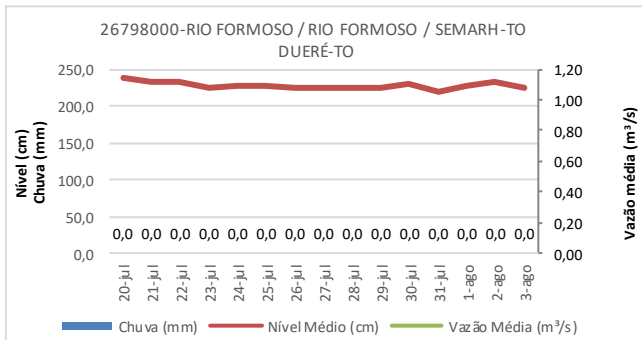
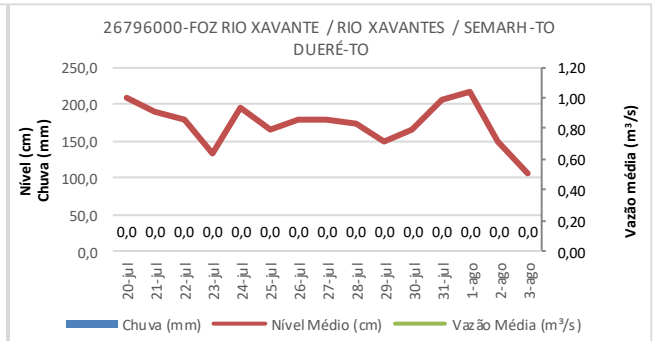
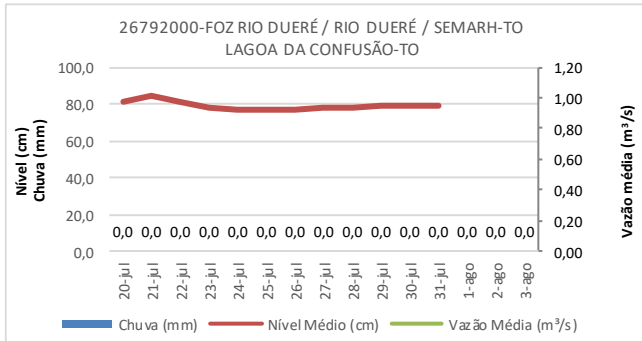
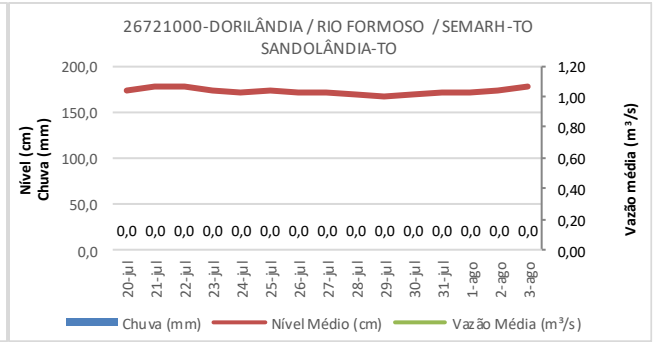
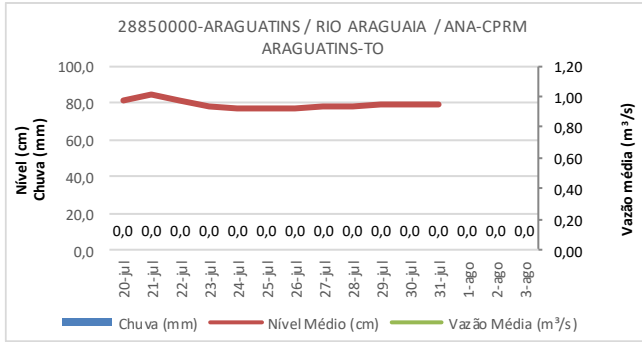
Fonte: Agência Nacional de Águas – ANA, disponível em <http://mapas-hidro.ana.gov.br>



15 DIAS







Fonte: Agência Nacional de Águas – ANA, disponível em www.gestorpcd.ana.gov.br



AVISOS

LORENZO RIGO HOLSBACH
Gerente de Hidrometeorologia

ALDO ARAÚJO DE AZEVEDO
Diretor de Recursos Hídricos