



ÚLTIMOS DADOS - 96h

CHUVA (mm)

Código	Estação	Data e Hora	Último	4h	8h	12h	24h	96h
21891000	BARRA DE PALMAS	07/08/2017 08:00	0	0	0	0	0	0
22160000	GURUPI	07/08/2017 07:30	0	0	0	0	0	0
22220000	PORTO JERÔNIMO - FAZ, PIRACICABA	07/08/2017 07:30	0	0	0	0	0	0
22670000	RIO NOVO	07/08/2017 07:30	0	0	0	0	0	0
22680000	JATOBÁ (FAZENDA BOA NOVA)	07/08/2017 07:30	0	0	0	0	0	0
22741000	RIO BALSAS	07/08/2017 07:30	0	0	0	0	0	0
22900000	PORTO REAL	07/08/2017 07:30	0	0	0	0	0	0
23100000	TUPIRATINS	07/08/2017 07:30	0	0	0	0	0	0
23250000	GOIATINS	07/08/2017 07:30	0	0	0	0	0	0,2
23700000	DESCARRETO	07/08/2017 07:15	0	0	0	0	0	0
26710000	BARREIRA DO PEQUI	07/08/2017 07:15	0	0	0	0	0	0
26711000	FAZENDA COBRAPE	07/08/2017 07:15	0	0	0	0	0	0
26721000	DORILÂNDIA	07/08/2017 07:30	0	0	0	0	0	0,2
26730000	PROJETO RIO FORMOSO	07/08/2017 07:30	0	0	0	0	0	0
26792000	FOZ RIO DUERÉ	07/08/2017 08:00	0	0	0	0	0	0
26796000	FOZ RIO XAVANTE	07/08/2017 08:00	0	0	0	0	0	0
26798000	RIO FORMOSO	07/08/2017 07:30	0	0	0	0	0	0
26798500	FOZ RIO URUBU	07/08/2017 07:30	0	0	0	0	0	0
26799000	FOZ RIO FORMOSO	07/08/2017 07:30	0	0	0	0	0	0
26800000	BARREIRA DA CRUZ	07/08/2017 07:30	0	0	0	0	0	0
27110000	RIO DO COCO	07/08/2017 07:30	0	0	0	0	0	0
27320000	ARAGUACEMA (CHACARA ARAGUAIA)	07/08/2017 07:30	0	0,4	0,4	0,4	0,4	0,4
27500000	CONCEIÇÃO DO ARAGUAIA	01/08/2017 14:15	0					
28200000	PONTE RIO LONTRA	07/08/2017 07:30	0	0	0	0	0	0
28280000	ARAGUANÃ	07/08/2017 07:30	0	0	0	0	3	3
28300000	XAMBIOÁ	07/08/2017 07:15	0	0	0	0	1,4	4,4
28850000	ARAGUATINS	07/08/2017 07:30	0	0	0	0	0	17,6

SITUAÇÃO DA CHUVA

Sem Informação Atualizada
Sem chuva
Com chuva

INFORMAÇÕES ÚTEIS

* A chuva é medida em mm, o nível em cm e vazão em m³/s.

* As informações com chuva e sem chuva se referem à última hora transmitida.

* O prazo para considerar a informação atualizada é de 96 horas.



ÚLTIMOS DADOS - 96h

NÍVEL (cm)

Código	Estação	Data e Hora	Último	4h	8h	12h	24h	96h
21891000	BARRA DE PALMAS	07/08/2017 08:00	333	333	334	334	331	323
22160000	GURUPI	07/08/2017 07:30	270	270	270	270	271	272
22220000	PORTO JERÔNIMO - FAZ, PIRACICABA	07/08/2017 07:30	100	79	91	113	85	97
22670000	RIO NOVO							
22680000	JATOBÁ (FAZENDA BOA NOVA)	07/08/2017 07:30	276	276	276	276	276	277
22741000	RIO BALSAS	07/08/2017 07:15	97		108	101	102	307
22900000	PORTO REAL	07/08/2017 07:30	28	28	28	28	28	27
23100000	TUPIRATINS	07/08/2017 07:30	37	36	35	33	38	39
23250000	GOIATINS	07/08/2017 07:30	86	86	86	87	86	87
23700000	DESCARRETO	07/08/2017 07:15	60	60	60	60	60	62
26710000	BARREIRA DO PEQUI	07/08/2017 07:15	-2	-1	-1	-1	-1	0
26711000	FAZENDA COBRAPE	07/08/2017 07:15	494	497	505	504	494	498
26721000	DORILÂNDIA	07/08/2017 07:30	163	175	178	160	162	182
26730000	PROJETO RIO FORMOSO	07/08/2017 07:30	135	135	138	141	135	139
26792000	FOZ RIO DUERÉ							
26796000	FOZ RIO XAVANTE	07/08/2017 08:00	164	152	160	179	172	94
26798000	RIO FORMOSO	07/08/2017 07:30	221	221	221	224	234	222
26798500	FOZ RIO URUBU							
26799000	FOZ RIO FORMOSO	07/08/2017 07:30	61	59	55	54	58	64
26800000	BARREIRA DA CRUZ	07/08/2017 07:30	29	29	30	31	30	32
27110000	RIO DO COCO	07/08/2017 07:30	34	35	36	36	36	38
27320000	ARAGUACEMA (CHACARA ARAGUAIA)	07/08/2017 07:30	241	241	241	241	242	244
27500000	CONCEIÇÃO DO ARAGUAIA	01/08/2017 14:15	263					
28200000	PONTE RIO LONTRA	07/08/2017 07:30	144	144	144	144	141	141
28280000	ARAGUANÃ	07/08/2017 07:30	154	154	155	155	154	154
28300000	XAMBIOÁ	07/08/2017 07:15	213	213	213	213	213	212
28850000	ARAGUATINS	07/08/2017 07:30	222	222	222	222	224	223

SITUAÇÃO DO NÍVEL

Sem Informação Atualizada
Sem dado de referencia
Abaixo da cota com permanência de 95%
Nível normal (entre 5% e 95%)
Acima da cota com permanência de 5%
Acima da Cota de Alerta
Rio Cortado (-999,1)
Rio Seco (-999,2)
Sem Régua (-999,3)

INFORMAÇÕES ÚTEIS

- * A chuva é medida em mm, o nível em cm e vazão em m³/s.
- * A situação hidrológica se refere à última hora transmitida.
- * O prazo para considerar a informação atualizada é de 96 horas.



ÚLTIMOS DADOS - 96h

VAZÃO (m³/s)

Código	Estação	Data e Hora	Último	4h	8h	12h	24h	96h
21891000	BARRA DE PALMAS							
22160000	GURUPI							
22220000	PORTO JERÔNIMO - FAZ, PIRACICABA	06/08/2017 09:45	41,97				49,01	
22670000	RIO NOVO							
22680000	JATOBÁ (FAZENDA BOA NOVA)	07/08/2017 07:30	111,91	111,91	111,91	111,91	111,91	113,68
22741000	RIO BALSAS							
22900000	PORTO REAL	07/08/2017 07:30	224,94	224,94	224,94	224,94	224,94	222,78
23100000	TUPIRATINS	07/08/2017 07:30	715,36	710,45	705,55	695,79	720,28	725,22
23250000	GOIATINS	07/08/2017 07:30	56,62	56,62	56,62	57,7	56,62	57,7
23700000	DESCARRETO	07/08/2017 07:15	720,29	720,29	720,29	720,29	720,29	757,1
26710000	BARREIRA DO PEQUI	07/08/2017 07:15	3,35	3,59	3,59	3,59	3,59	3,84
26711000	FAZENDA COBRAPE	07/08/2017 07:15	2,12	2,93	5,44	5,1	2,12	3,22
26721000	DORILÂNDIA							
26730000	PROJETO RIO FORMOSO	07/08/2017 07:30	1,17	1,17	1,26	1,36	1,17	1,29
26792000	FOZ RIO DUERÉ							
26796000	FOZ RIO XAVANTE							
26798000	RIO FORMOSO							
26798500	FOZ RIO URUBU							
26799000	FOZ RIO FORMOSO							
26800000	BARREIRA DA CRUZ	07/08/2017 07:30	0	0	0	0	0	0,6
27110000	RIO DO COCO							
27320000	ARAGUACEMA (CHACARA ARAGUAIA)							
27500000	CONCEIÇÃO DO ARAGUAIA	01/08/2017 14:15	1244,76					
28200000	PONTE RIO LONTRA	07/08/2017 07:30	8,82	8,82	8,82	8,82	8,49	8,49
28280000	ARAGUANÃ							
28300000	XAMBIOÁ	07/08/2017 07:15	967,14	967,14	967,14	967,14	967,14	958,5
28850000	ARAGUATINS	07/08/2017 07:30	427,14	427,14	427,14	427,14	454,79	440,93

SITUAÇÃO DA VAZÃO

Sem Informação Atualizada
Sem dado de referencia
Abaixo da vazão com permanência 95%
Vazão normal (entre 5% e 95%)
Acima da vazão com permanência de 5%

INFORMAÇÕES ÚTEIS

* A chuva é medida em mm, o nível em cm e vazão em m³/s.

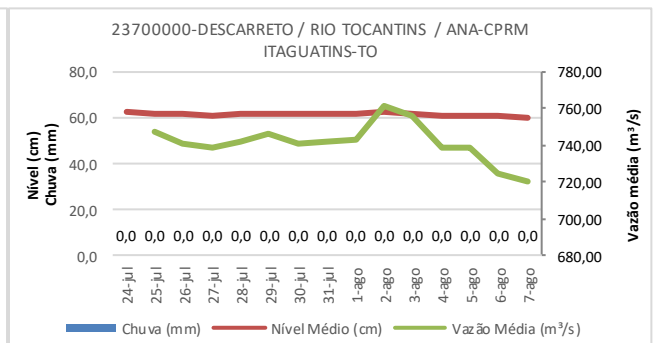
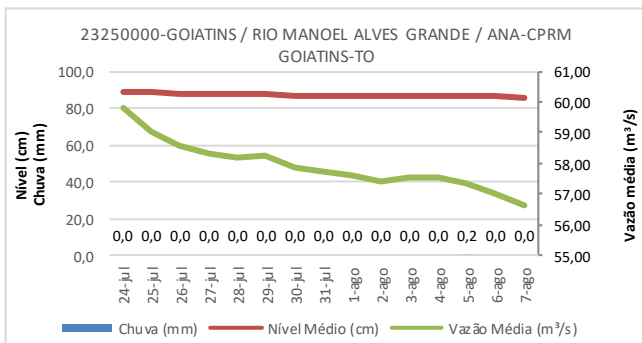
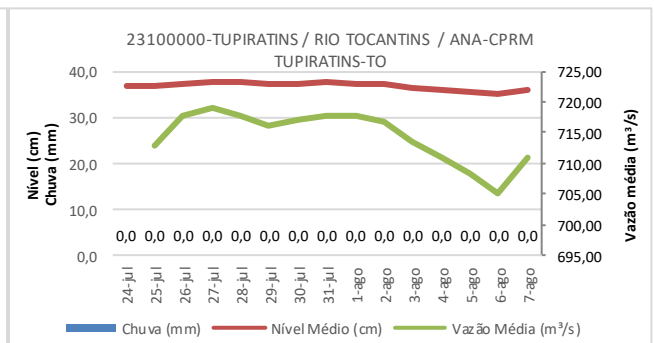
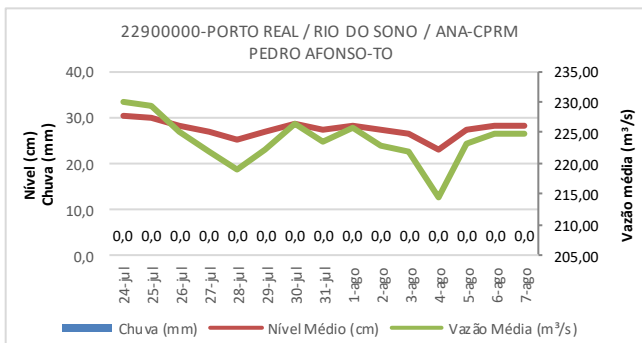
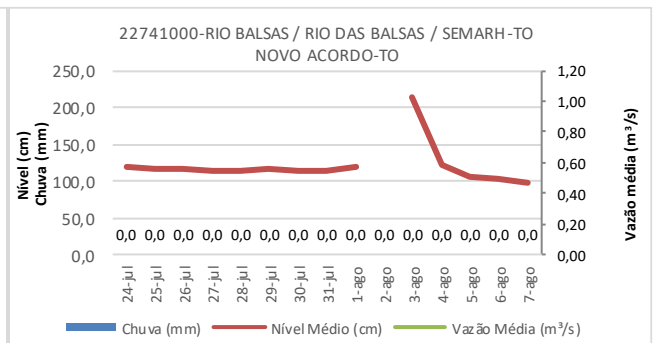
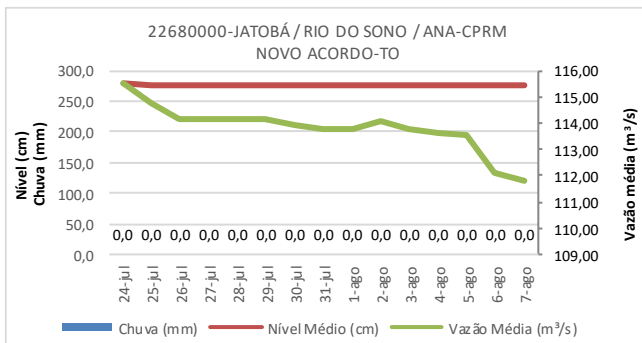
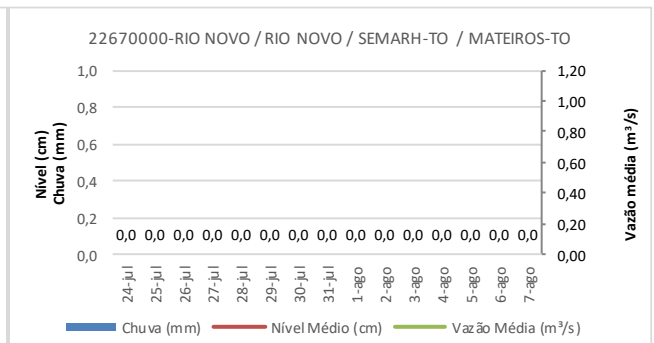
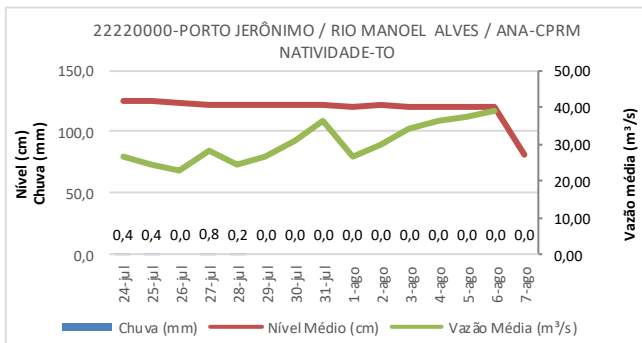
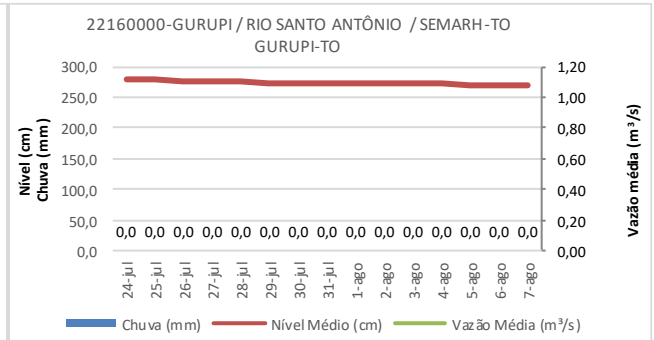
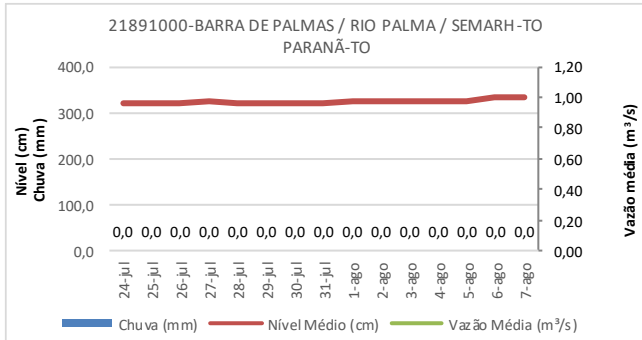
* A situação hidrológica se refere à última hora transmitida.

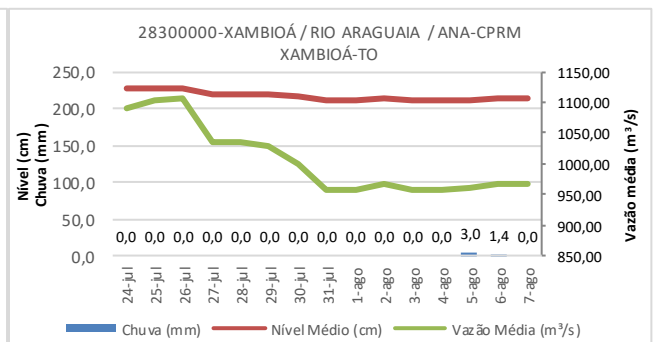
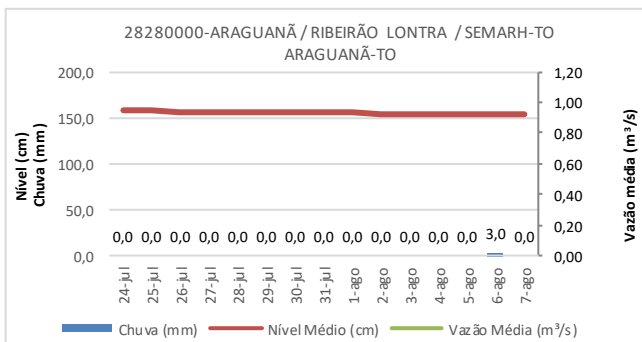
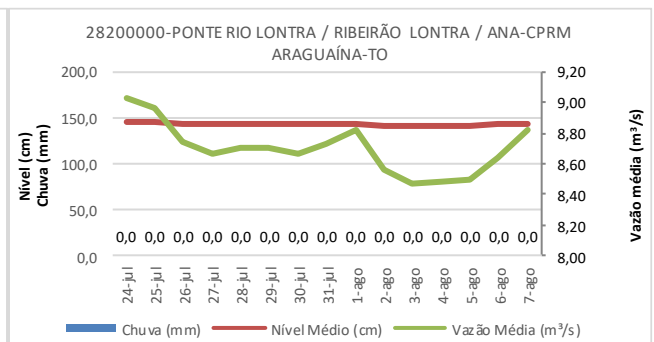
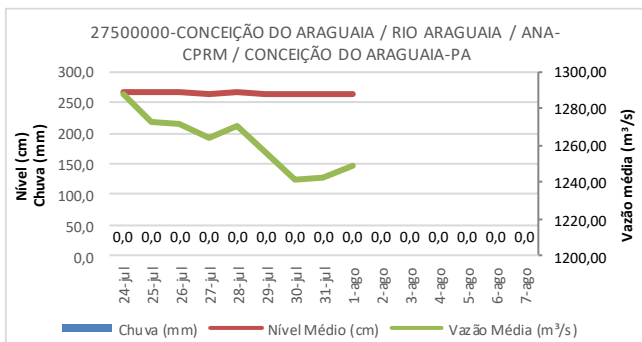
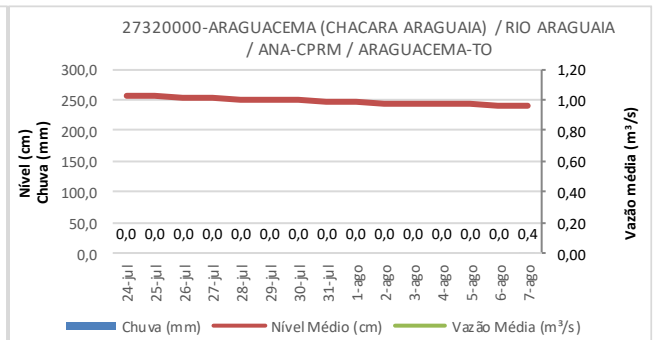
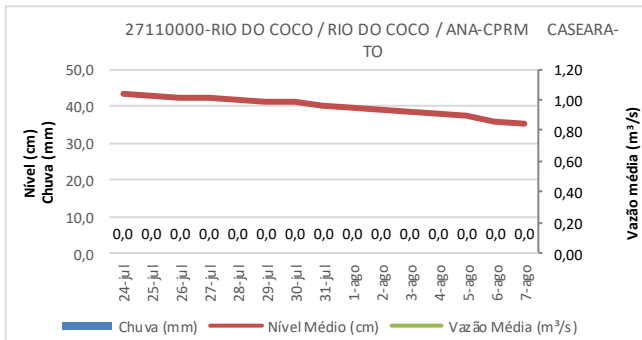
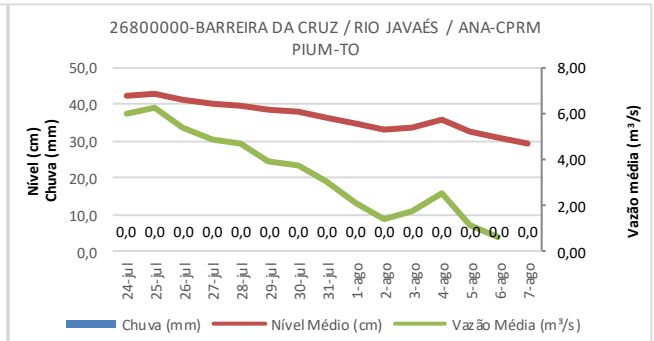
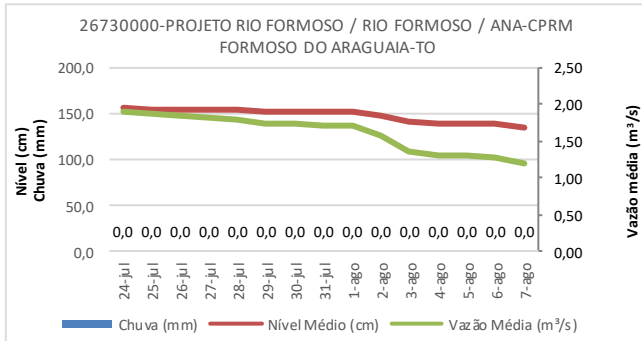
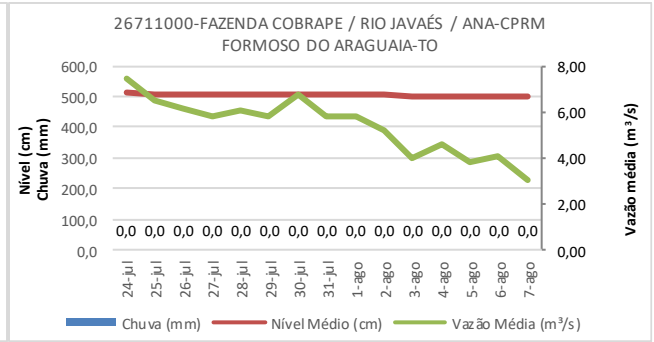
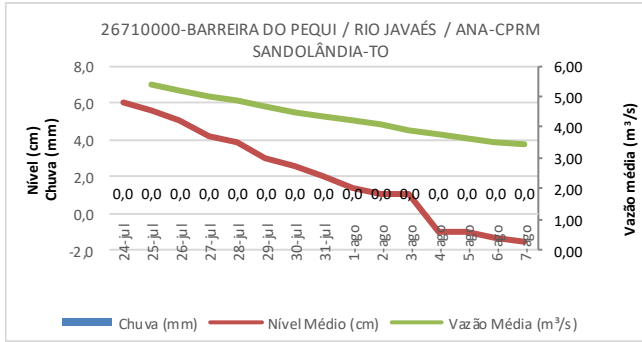
* O prazo para considerar a informação atualizada é de 96 horas.

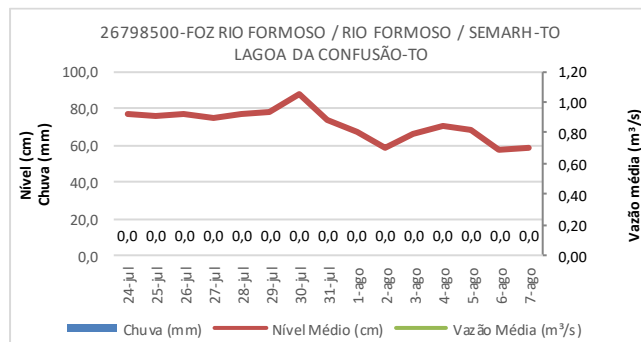
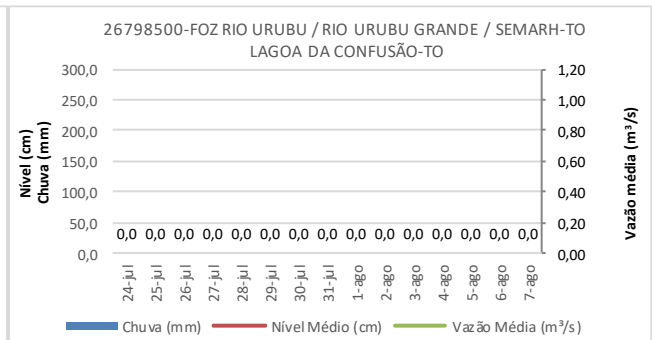
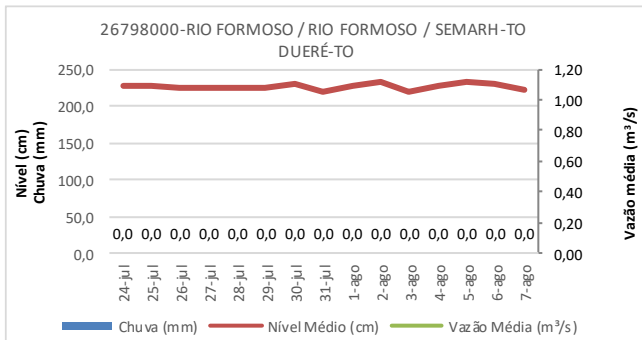
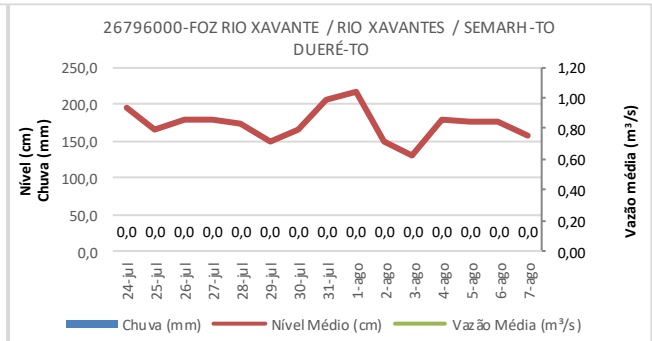
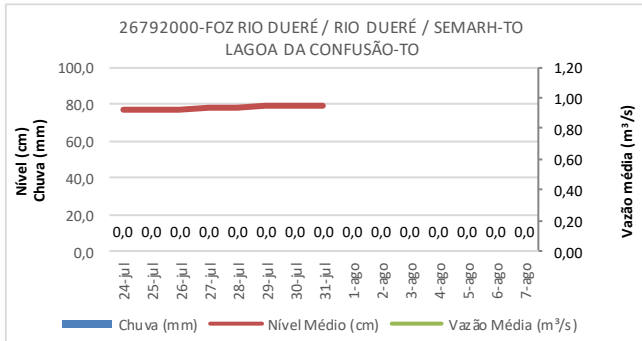
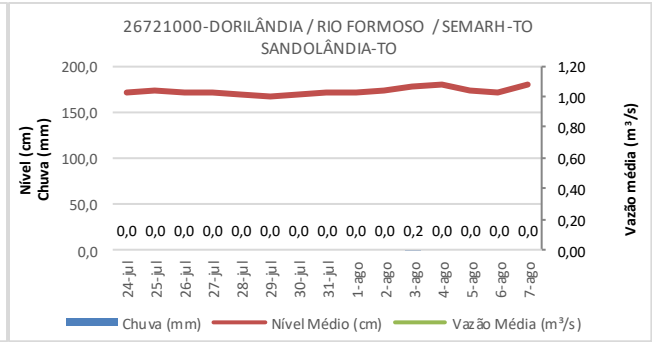
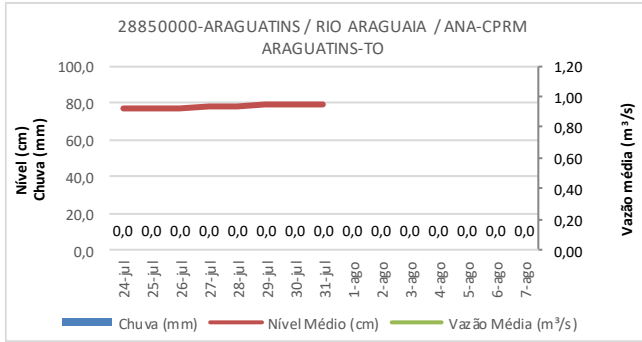
Fonte: Agência Nacional de Águas – ANA, disponível em <http://mapas-hidro.ana.gov.br>



15 DIAS







Fonte: Agência Nacional de Águas – ANA, disponível em www.gestorpcd.ana.gov.br



AVISOS

LORENZO RIGO HOLSBACH
Gerente de Hidrometeorologia

ALDO ARAÚJO DE AZEVEDO
Diretor de Recursos Hídricos