



ÚLTIMOS DADOS - 96h

CHUVA (mm)

Código	Estação	Data e Hora	Último	4h	8h	12h	24h	96h
27320000	ARAGUACEMA (CHACARA ARAGUAIA)							
28280000	ARAGUANÃ	28/08/2017 07:30	0	0	0	0	0	0
28850000	ARAGUATINS	28/08/2017 07:30	0	0	0	0	0	0
21891000	BARRA DE PALMAS	28/08/2017 07:00	0	0	0	0	0	0
26800000	BARREIRA DA CRUZ	28/08/2017 07:30	0	0	0	0	0	0
26710000	BARREIRA DO PEQUI	28/08/2017 07:15	0	0	0	0	0	0
27500000	CONCEIÇÃO DO ARAGUAIA	01/08/2017 14:15	0					
23700000	DESCARRETO	28/08/2017 07:15	0	0	0	0	0	0
26721000	DORILÂNDIA	28/08/2017 07:30	0	0	0	0	0	0
26711000	FAZENDA COBRAPE	28/08/2017 07:15	0	0	0	0	0	0
26792000	FOZ RIO DUERÉ	28/08/2017 07:00	0	0	0	0	0	0
26799000	FOZ RIO FORMOSO	28/08/2017 07:30	0	0	0	0	0	0
26798500	FOZ RIO URUBU	28/08/2017 07:30	0	0	0	0	0	0
26796000	FOZ RIO XAVANTE	28/08/2017 07:00	0	0	0	0	0	0
23250000	GOIATINS	28/08/2017 07:30	0	0	0	0	0	0,4
22160000	GURUPI	28/08/2017 07:30	0	0	0	0	0	0
22680000	JATOBÁ (FAZENDA BOA NOVA)	28/08/2017 07:30	0	0	0	0	0	0
28200000	PONTE RIO LONTRA	28/08/2017 07:30	0	0	0	0	0	0,4
22220000	PORTO JERÔNIMO - FAZ, PIRACICABA	28/08/2017 07:30	0	0	0	0	0,4	0,4
22900000	PORTO REAL	28/08/2017 07:30	0	0	0	0	0	0
26730000	PROJETO RIO FORMOSO	28/08/2017 07:30	0	0	0	0	0	0
22741000	RIO BALSAS	28/08/2017 07:30	0	0	0	0	0	0
27110000	RIO DO COCO	28/08/2017 07:30	0	0	0	0	0	0
26798000	RIO FORMOSO	28/08/2017 07:30	0	0	0	0	0	0
22670000	RIO NOVO	28/08/2017 07:30	0	0	0	0	0	0
23100000	TUPIRATINS	28/08/2017 07:30	0	0	0	0	0	0
28300000	XAMBIOÁ	28/08/2017 07:15	0	0	0	0	0	0

SITUAÇÃO DA CHUVA

- Sem Informação Atualizada
- Sem chuva
- Com chuva

INFORMAÇÕES ÚTEIS

* A chuva é medida em mm, o nível em cm e vazão em m³/s.

* As informações com chuva e sem chuva se referem à última hora transmitida.

* O prazo para considerar a informação atualizada é de 96 horas.



ÚLTIMOS DADOS - 96h

NÍVEL (cm)

Código	Estação	Data e Hora	Último	4h	8h	12h	24h	96h
27320000	ARAGUACEMA (CHACARA ARAGUAIA)	28/08/2017 07:30	224	224	224	224	225	228
28280000	ARAGUANÃ	28/08/2017 07:30	150	150	150	150	149	150
28850000	ARAGUATINS	28/08/2017 07:30	209	208	207	210	210	212
21891000	BARRA DE PALMAS	28/08/2017 07:00	327	329	328	328	327	337
26800000	BARREIRA DA CRUZ	28/08/2017 07:30	23	23	23	24	22	20
26710000	BARREIRA DO PEQUI	28/08/2017 07:15	-14	-14	-14	-14	-14	-12
27500000	CONCEIÇÃO DO ARAGUAIA	01/08/2017 14:15	263					
23700000	DESCARRETO	28/08/2017 07:15	58	58	58	58	58	58
26721000	DORILÂNDIA	28/08/2017 03:30	181		145	146	150	170
26711000	FAZENDA COBRAPE	28/08/2017 07:15	468	476	483	493	486	491
26792000	FOZ RIO DUERÉ	28/08/2017 07:00	67	67	67	67	68	71
26799000	FOZ RIO FORMOSO	28/08/2017 07:30	65	65	65	65	65	65
26798500	FOZ RIO URUBU	26/08/2017 14:00	206	206	205	205	203	
26796000	FOZ RIO XAVANTE	28/08/2017 07:00	163	163	164	179	164	166
23250000	GOIATINS	28/08/2017 07:30	81	81	81	81	81	82
22160000	GURUPI	28/08/2017 07:30	254	254	255	255	255	257
22680000	JATOBÁ (FAZENDA BOA NOVA)	28/08/2017 07:30	271	271	271	272	271	271
28200000	PONTE RIO LONTRA	28/08/2017 07:30	132	132	132	133	132	135
22220000	PORTO JERÔNIMO - FAZ, PIRACICABA	28/08/2017 07:30	133	66	76	100	132	127
22900000	PORTO REAL	28/08/2017 07:30	16	16	16	16	16	17
26730000	PROJETO RIO FORMOSO	28/08/2017 07:30	155	155	155	155	154	153
22741000	RIO BALSAS							
27110000	RIO DO COCO	28/08/2017 07:30	23	23	24	24	24	24
26798000	RIO FORMOSO	28/08/2017 07:30	221	221	220	220	221	223
22670000	RIO NOVO							
23100000	TUPIRATINS	28/08/2017 07:30	38	37	35	33	37	37
28300000	XAMBIOÁ	28/08/2017 07:15	194	194	194	194	194	191

SITUAÇÃO DO NÍVEL

Sem Informação Atualizada
Sem dado de referencia
Abaixo da cota com permanência de 95%
Nível normal (entre 5% e 95%)
Acima da cota com permanência de 5%
Acima da Cota de Alerta
Rio Cortado (-999,1)
Rio Seco (-999,2)
Sem Régua (-999,3)

INFORMAÇÕES ÚTEIS

- * A chuva é medida em mm, o nível em cm e vazão em m³/s.
- * A situação hidrológica se refere à última hora transmitida.
- * O prazo para considerar a informação atualizada é de 96 horas.



ÚLTIMOS DADOS - 96h

VAZÃO (m³/s)

Código	Estação	Data e Hora	Último	4h	8h	12h	24h	96h
27320000	ARAGUACEMA (CHACARA ARAGUAIA)							
28280000	ARAGUANÃ							
28850000	ARAGUATINS	28/08/2017 07:30	255,96	243,5	231,15	268,54	268,54	294,01
21891000	BARRA DE PALMAS							
26800000	BARREIRA DA CRUZ	28/08/2017 07:30	0	0	0	0	0	0
26710000	BARREIRA DO PEQUI	28/08/2017 07:15	1,03	1,03	1,03	1,03	1,03	1,33
27500000	CONCEIÇÃO DO ARAGUAIA	01/08/2017 14:15	1244,76					
23700000	DESCARRETO	28/08/2017 07:15	684,26	684,26	684,26	684,26	684,26	684,26
26721000	DORILÂNDIA							
26711000	FAZENDA COBRAPE	27/08/2017 22:30	0,28	2,38	1,4	0,43		3,51
26792000	FOZ RIO DUERÉ							
26799000	FOZ RIO FORMOSO							
26798500	FOZ RIO URUBU							
26796000	FOZ RIO XAVANTE							
23250000	GOIATINS	28/08/2017 07:30	51,24	51,24	51,24	51,24	51,24	52,32
22160000	GURUPI							
22680000	JATOBÁ (FAZENDA BOA NOVA)	28/08/2017 07:30	103,18	103,18	103,18	104,91	103,18	103,18
28200000	PONTE RIO LONTRA	28/08/2017 07:30	7,52	7,52	7,52	7,63	7,52	7,84
22220000	PORTO JERÔNIMO - FAZ, PIRACICABA	27/08/2017 09:15	25,97				28,54	
22900000	PORTO REAL	28/08/2017 07:30	199,26	199,26	199,26	199,26	199,26	201,38
26730000	PROJETO RIO FORMOSO	28/08/2017 07:30	1,87	1,87	1,87	1,87	1,83	1,79
22741000	RIO BALSAS							
27110000	RIO DO COCO							
26798000	RIO FORMOSO							
22670000	RIO NOVO							
23100000	TUPIRATINS	28/08/2017 07:30	720,28	715,36	705,55	695,79	715,36	715,36
28300000	XAMBIOÁ	28/08/2017 07:15	813,11	813,11	813,11	813,11	813,11	790,68

SITUAÇÃO DA VAZÃO

Sem Informação Atualizada
Sem dado de referencia
Abaixo da vazão com permanência 95%
Vazão normal (entre 5% e 95%)
Acima da vazão com permanência de 5%

INFORMAÇÕES ÚTEIS

* A chuva é medida em mm, o nível em cm e vazão em m³/s.

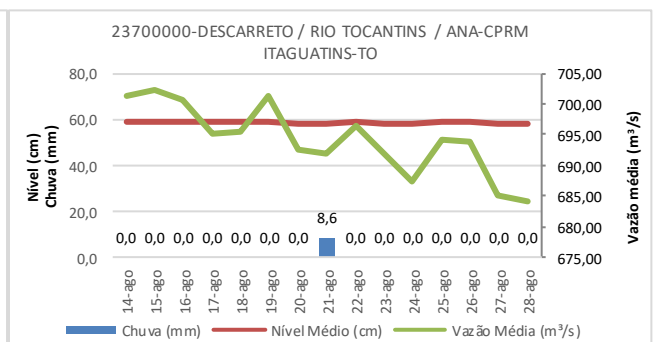
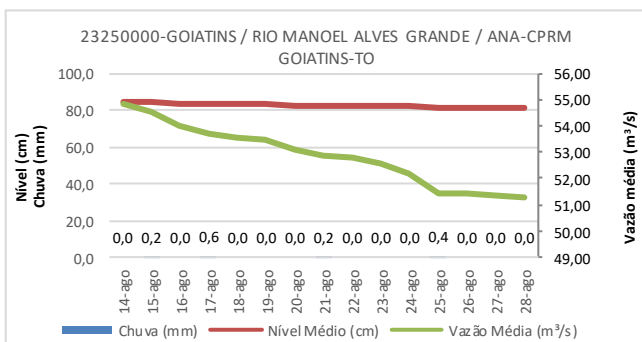
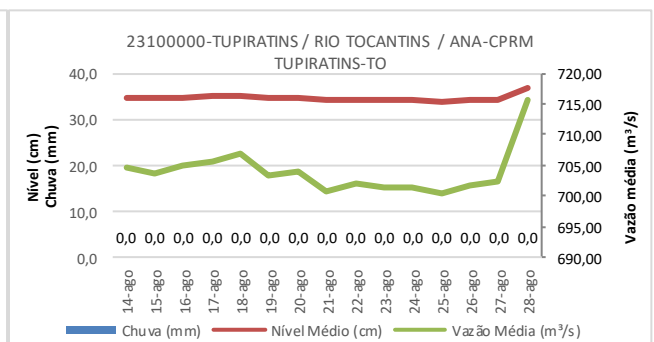
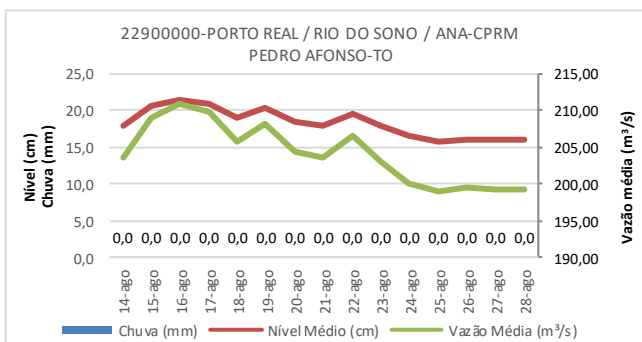
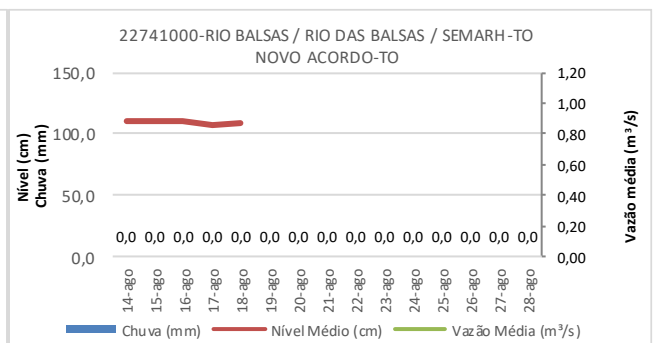
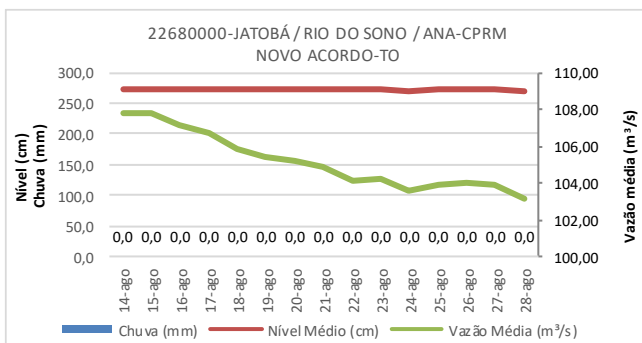
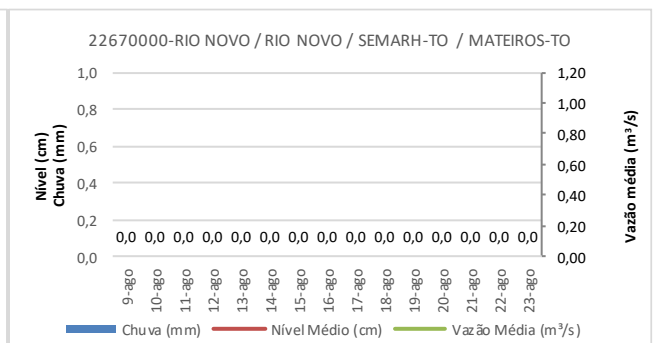
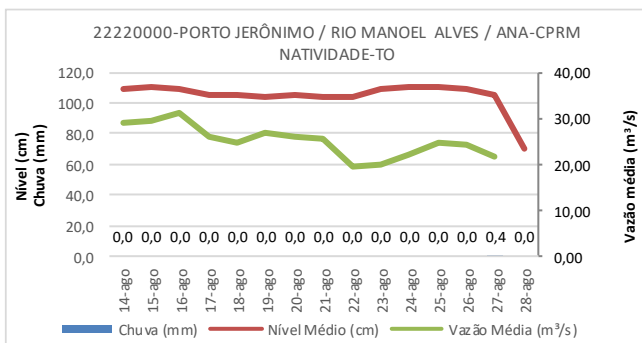
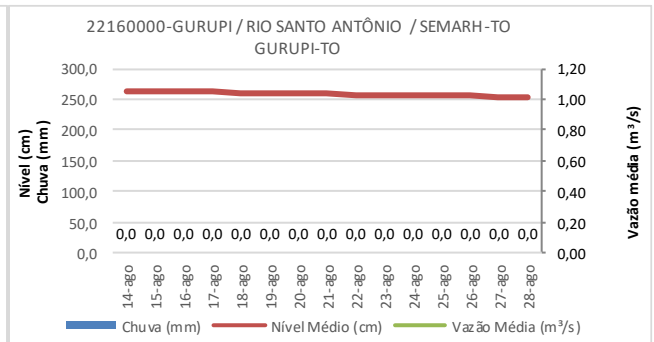
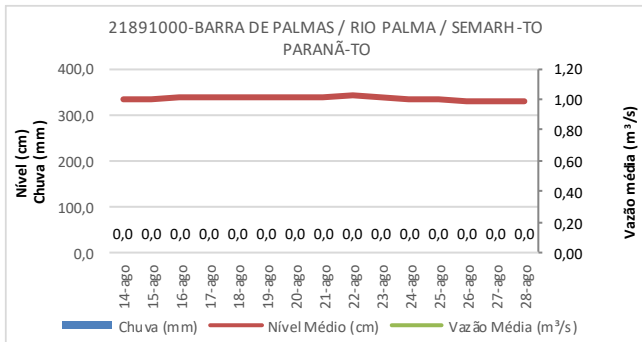
* A situação hidrológica se refere à última hora transmitida.

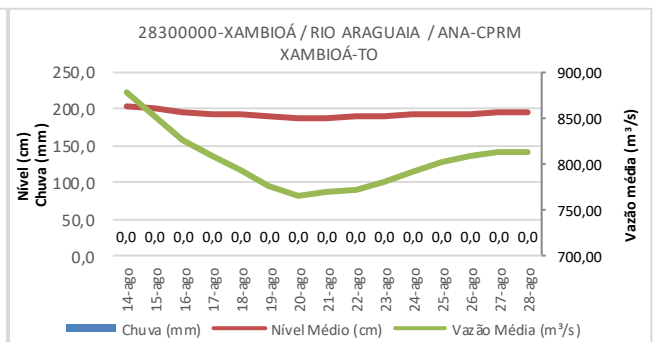
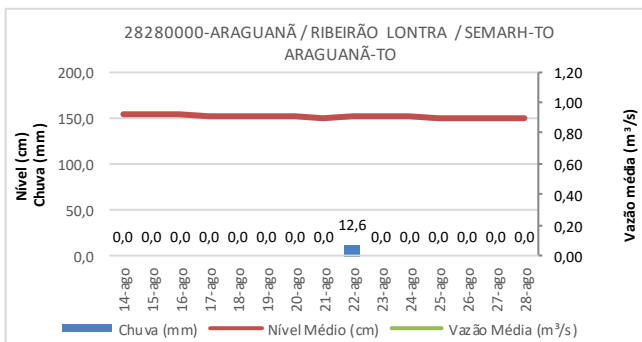
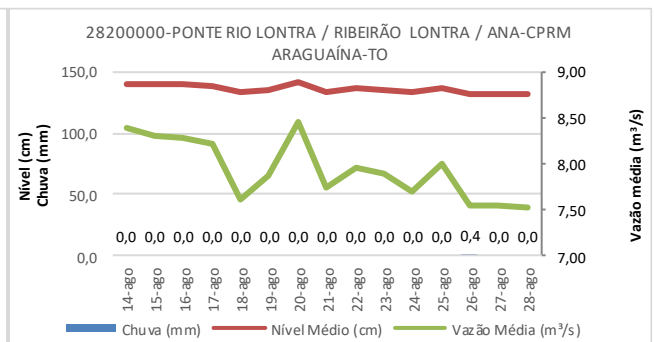
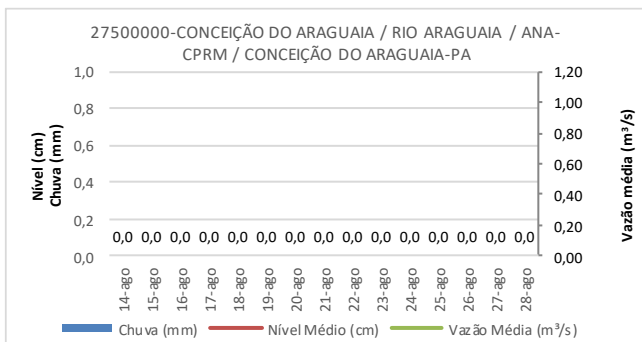
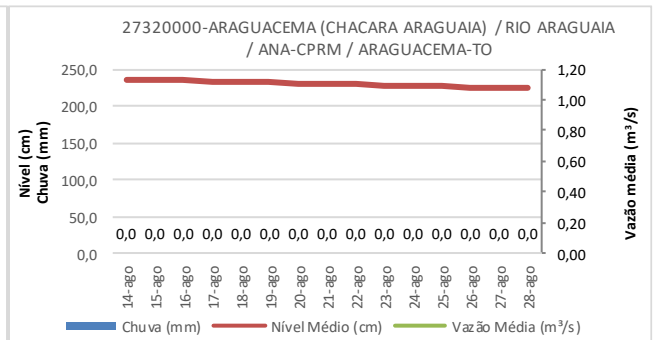
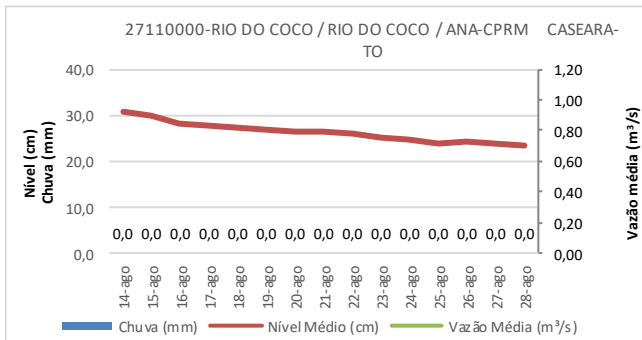
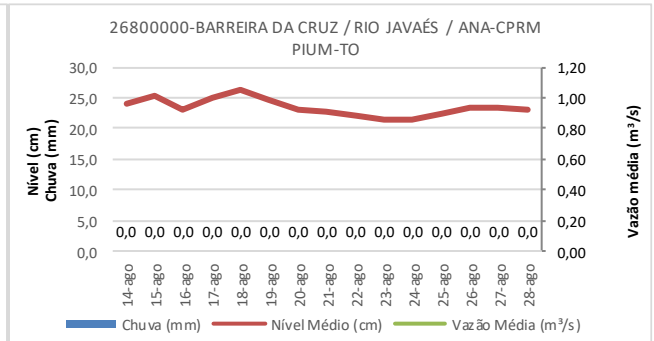
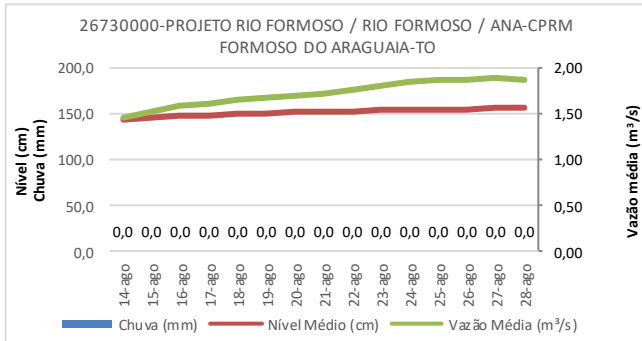
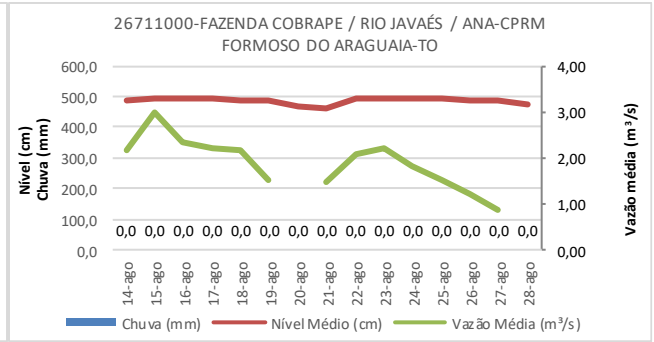
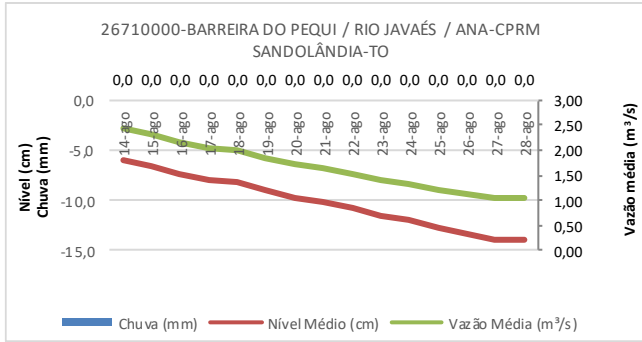
* O prazo para considerar a informação atualizada é de 96 horas.

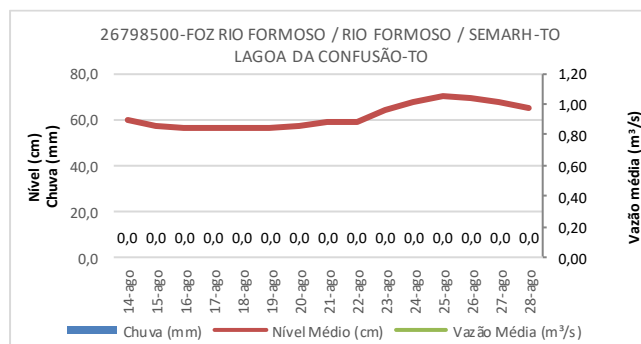
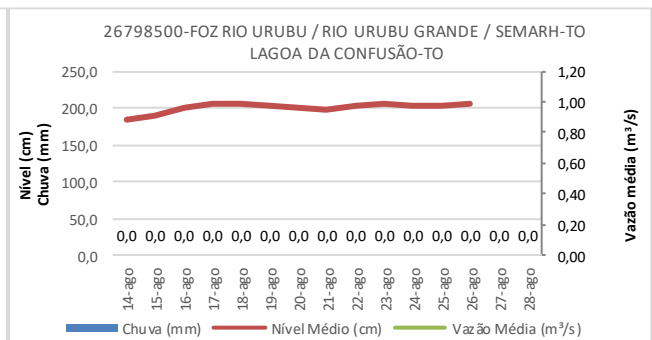
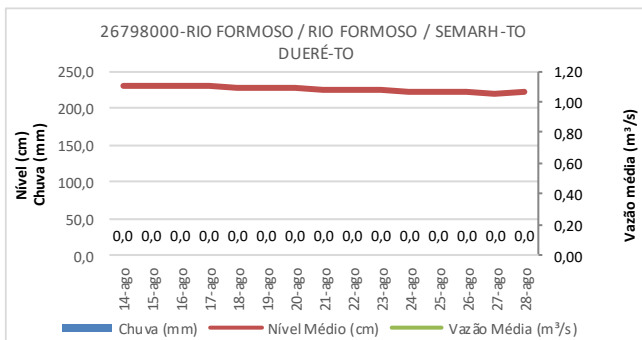
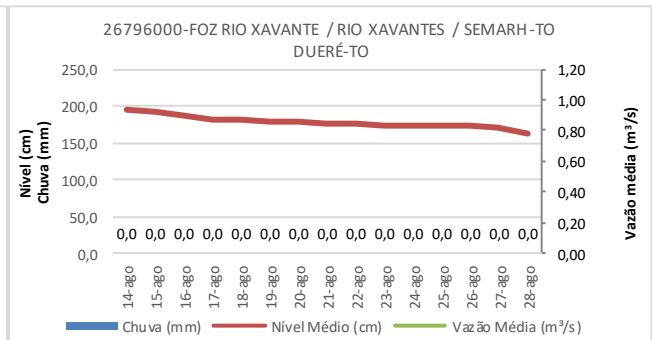
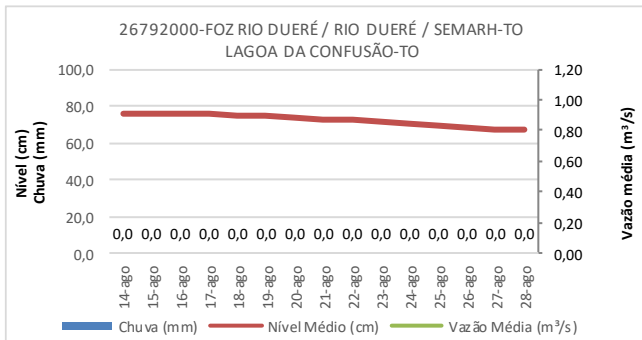
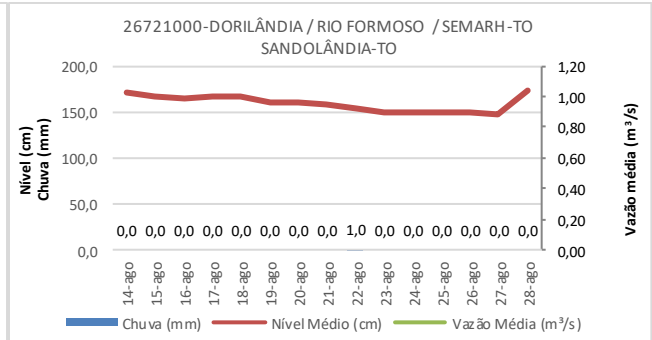
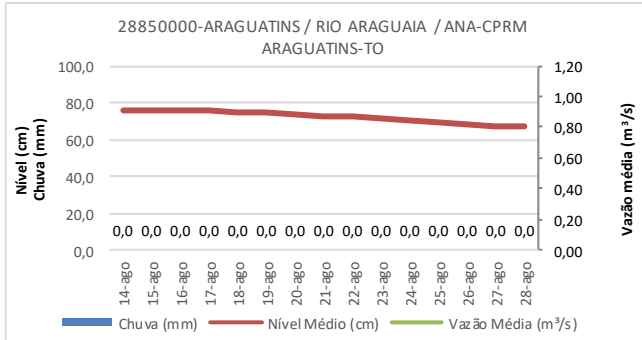
Fonte: Agência Nacional de Águas – ANA, disponível em <http://mapas-hidro.ana.gov.br>



15 DIAS







Fonte: Agência Nacional de Águas – ANA, disponível em www.gestorpcd.ana.gov.br



AVISOS

LORENZO RIGO HOLSBACH
Gerente de Hidrometeorologia

ALDO ARAÚJO DE AZEVEDO
Diretor de Recursos Hídricos