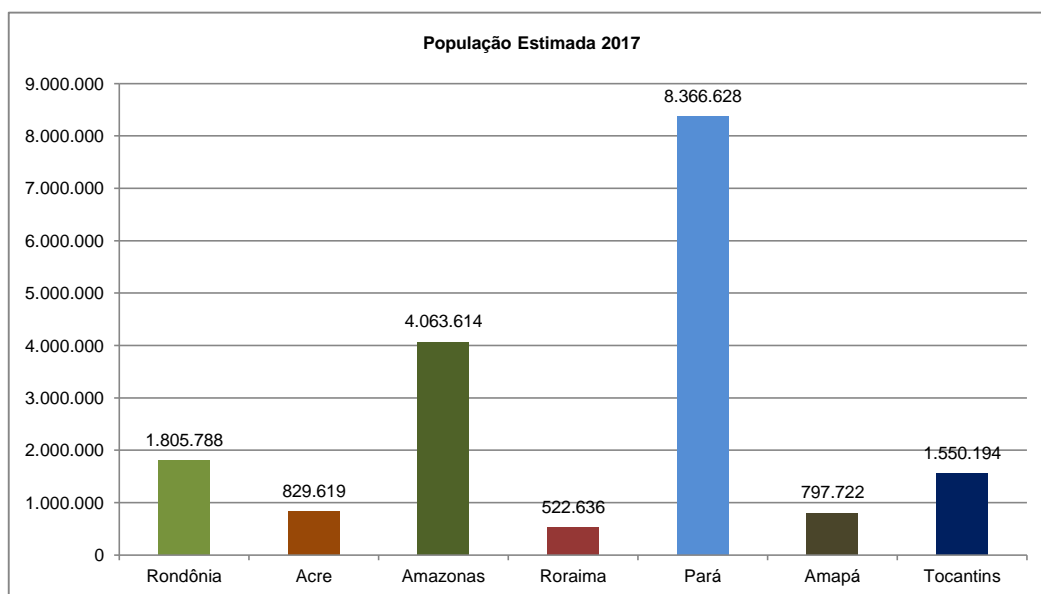


ESTIMATIVAS DA POPULAÇÃO RESIDENTE COM DATA DE REFERÊNCIA EM 1º DE JULHO DE 2017

Brasil e Estados da Região Norte	População Estimada 2017	Participação na População do Brasil (%)	Participação na População do Região Norte (%)
Brasil	207.660.929		
Região Norte	17.936.201	8,64	100,00
Rondônia	1.805.788	0,87	10,07
Acre	829.619	0,40	4,63
Amazonas	4.063.614	1,96	22,66
Roraima	522.636	0,25	2,91
Pará	8.366.628	4,03	46,65
Amapá	797.722	0,38	4,45
Tocantins	1.550.194	0,75	8,64

Fonte: IBGE. Diretoria de Pesquisas - DPE - Coordenação de População e Indicadores Sociais - COPIS/SEPLAN - Diretoria de Pesquisa e Informações Econômicas

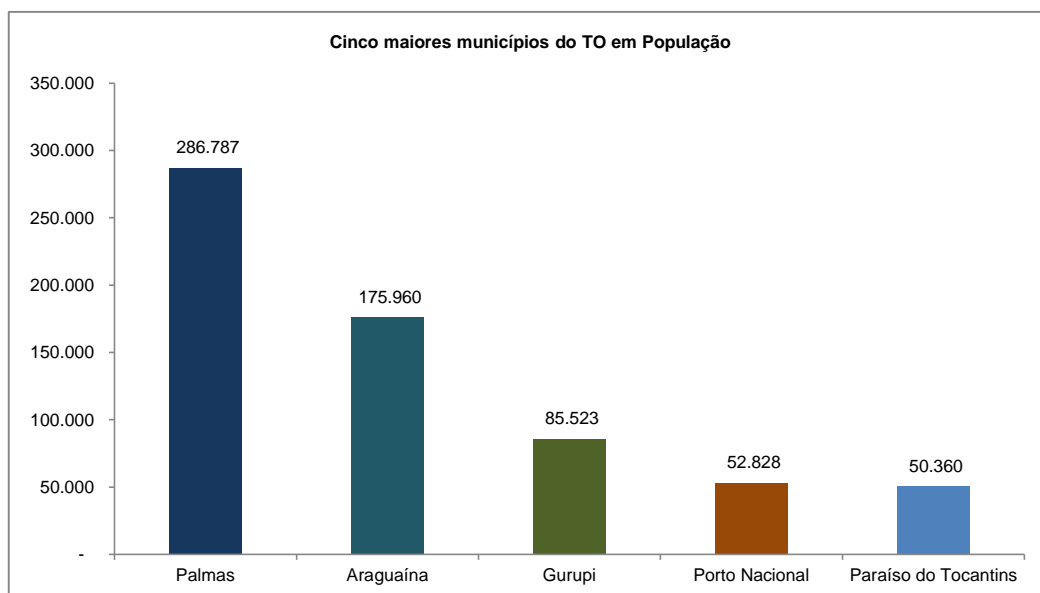


TOCANTINS E SEUS CINCO MAIORES MUNICÍPIOS EM POPULAÇÃO

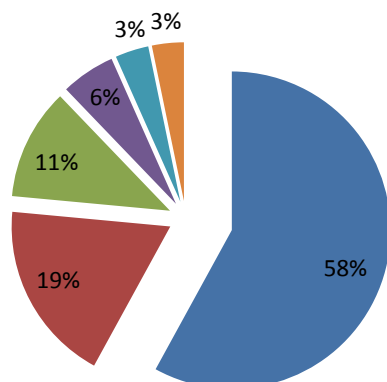
Tocantins e seus Cinco Maiores Municípios em População	População Estimada 2017	Participação na População do TO (%)	Área (km ²)	Densidade Demográfica (*)
Tocantins	1.550.194	42,02	277.720,567	5,58
Palmas	286.787	18,50	2.218,943	129,24
Araguaína	175.960	11,35	4.000,416	43,99
Gurupi	85.523	5,52	1.836,091	46,58
Porto Nacional	52.828	3,41	4.449,917	11,87
Paraíso do Tocantins	50.360	3,25	1.268,060	39,71

Fonte: IBGE- Diretoria de Pesquisas - DPE - Coordenação de População e Indicadores Sociais - COPIS/SEPLAN- Diretoria de Pesquisa e Informações Econômicas.

(*) Densidade demográfica- corresponde a habitantes por KM².



A Soma dos Cinco Maiores Municípios em População no Tocantins representam 42,02% da população total do Estado



■ Demais Municípios ■ Palmas ■ Araguaína ■ Gurupi ■ Porto Nacional ■ Paraíso do Tocantins



TOCANTINS E SEUS CINCO MENORES MUNICÍPIOS EM POPULAÇÃO

Tocantins e seus Cinco Menores Municípios em População	População Estimada 2017	Participação na População do TO (%)	Área (km²)	Densidade Demográfica (*)
Tocantins	1.550.194	0,49	277.720,567	5,58
Oliveira de Fátima	1.110	0,07	205,850	5,39
Chapada de Areia	1.407	0,09	659,249	2,13
São Félix do Tocantins	1.571	0,10	1.908,678	0,82
Crixás do Tocantins	1.708	0,11	986,693	1,73
Tupirama	1.843	0,12	712,206	2,59

Fonte: IBGE- Diretoria de Pesquisas - DPE - Coordenação de População e Indicadores Sociais - COPIS, geociências - área territorial/SEPLAN - Gerência de Estatística Socioeconômica.

(*) Habitantes por KM².

