



ÚLTIMOS DADOS - 96h

CHUVA (mm)

Código	Estação	Data e Hora	Último	4h	8h	12h	24h	96h
27320000	ARAGUACEMA (CHACARA ARAGUAIA)	05/09/2017 07:30	0	0	0	0	0	0
28280000	ARAGUANÃ	05/09/2017 07:30	0	0	0	0	0	0
28850000	ARAGUATINS	05/09/2017 07:30	0	0	0	0	0	0,2
21891000	BARRA DE PALMAS	05/09/2017 07:00	0	0	0	0	0	0
26800000	BARREIRA DA CRUZ	05/09/2017 07:30	0	0	0	0	0	0
26710000	BARREIRA DO PEQUI	05/09/2017 07:15	0	0	0	0	0	0
27500000	CONCEIÇÃO DO ARAGUAIA	01/08/2017 14:15	0					
23700000	DESCARRETO	05/09/2017 07:15	0	0	0	0	0	0
26721000	DORILÂNDIA	05/09/2017 07:30	0	0	0	0	0	0
26711000	FAZENDA COBRAPE	05/09/2017 07:15	0	0	0	0	0	0
26792000	FOZ RIO DUERÉ	05/09/2017 07:00	0	0	0	0	0	0
26799000	FOZ RIO FORMOSO	05/09/2017 07:30	0	0	0	0	0	0
26798500	FOZ RIO URUBU	05/09/2017 07:30	0	0	0	0	0	0
26796000	FOZ RIO XAVANTE	05/09/2017 07:00	0	0	0	0	0	0
23250000	GOIATINS	05/09/2017 07:30	0	0	0	0	0	0
22160000	GURUPI	05/09/2017 07:30	0	0	0	0	0	0
22680000	JATOBÁ (FAZENDA BOA NOVA)	05/09/2017 07:30	0	0	0	0	0	0
28200000	PONTE RIO LONTRA	05/09/2017 07:30	0	0	0	0	0	0
22220000	PORTO JERÔNIMO - FAZ, PIRACICABA	05/09/2017 07:30	0	0	0	0	0	1,4
22900000	PORTO REAL	05/09/2017 07:30	0	0	0	0	0	0
26730000	PROJETO RIO FORMOSO	05/09/2017 07:30	0	0	0	0	0	0
22741000	RIO BALSAS	05/09/2017 07:30	0	0	0	0	0	0
27110000	RIO DO COCO	05/09/2017 07:30	0	0	0	0	0	0
26798000	RIO FORMOSO	05/09/2017 07:30	0	0	0	0	0	0
22670000	RIO NOVO	05/09/2017 07:30	0	0	0	0	0	0
23100000	TUPIRATINS	05/09/2017 07:30	0	0	0	0	0	0
28300000	XAMBIOÁ	05/09/2017 07:15	0	0	0	0	0	0

SITUAÇÃO DA CHUVA

- Sem Informação Atualizada
- Sem chuva
- Com chuva

INFORMAÇÕES ÚTEIS

* A chuva é medida em mm, o nível em cm e vazão em m³/s.

* As informações com chuva e sem chuva se referem à última hora transmitida.

* O prazo para considerar a informação atualizada é de 96 horas.



ÚLTIMOS DADOS - 96h

NÍVEL (cm)

Código	Estação	Data e Hora	Último	4h	8h	12h	24h	96h
27320000	ARAGUACEMA (CHACARA ARAGUAIA)	05/09/2017 07:30	218	219	219	219	218	221
28280000	ARAGUANÃ	05/09/2017 07:30	147	147	148	148	148	149
28850000	ARAGUATINS	05/09/2017 07:30	204	204	202	205	203	206
21891000	BARRA DE PALMAS	05/09/2017 07:00	312	312	314	313	313	324
26800000	BARREIRA DA CRUZ	05/09/2017 07:30	24	25	25	25	23	22
26710000	BARREIRA DO PEQUI	05/09/2017 07:15	-19	-19	-19	-19	-18	-17
27500000	CONCEIÇÃO DO ARAGUAIA	01/08/2017 14:15	263					
23700000	DESCARRETO	05/09/2017 07:15	57	57	57	57	57	58
26721000	DORILÂNDIA	05/09/2017 07:30	148			141		161
26711000	FAZENDA COBRAPE	05/09/2017 07:15	476	480	484	482	477	486
26792000	FOZ RIO DUERÉ	05/09/2017 07:00	58	58	58	58	60	64
26799000	FOZ RIO FORMOSO	05/09/2017 07:30	72	72	72	72	70	64
26798500	FOZ RIO URUBU							
26796000	FOZ RIO XAVANTE	05/09/2017 07:00	160	160	164	172	160	162
23250000	GOIATINS	05/09/2017 07:30	79	79	79	79	79	80
22160000	GURUPI	05/09/2017 07:30	251	251	251	251	251	252
22680000	JATOBÁ (FAZENDA BOA NOVA)	05/09/2017 07:30	272	272	272	272	272	273
28200000	PONTE RIO LONTRA	05/09/2017 07:30	129	128	128	129	128	132
22220000	PORTO JERÔNIMO - FAZ, PIRACICABA	05/09/2017 07:30	130	62	65	87	128	123
22900000	PORTO REAL	05/09/2017 07:30	11	11	12	11	11	14
26730000	PROJETO RIO FORMOSO	05/09/2017 07:30	157	157	158	159	158	156
22741000	RIO BALSAS							
27110000	RIO DO COCO	05/09/2017 03:45	20	20	20	21	20	22
26798000	RIO FORMOSO	05/09/2017 07:30	214	214	214	214	215	217
22670000	RIO NOVO							
23100000	TUPIRATINS							
28300000	XAMBIOÁ	05/09/2017 07:15	181	182	182	182	184	188

SITUAÇÃO DO NÍVEL

Sem Informação Atualizada
Sem dado de referencia
Abaixo da cota com permanência de 95%
Nível normal (entre 5% e 95%)
Acima da cota com permanência de 5%
Acima da Cota de Alerta
Rio Cortado (-999,1)
Rio Seco (-999,2)
Sem Régua (-999,3)

INFORMAÇÕES ÚTEIS

- * A chuva é medida em mm, o nível em cm e vazão em m³/s.
- * A situação hidrológica se refere à última hora transmitida.
- * O prazo para considerar a informação atualizada é de 96 horas.



ÚLTIMOS DADOS - 96h

VAZÃO (m³/s)

Código	Estação	Data e Hora	Último	4h	8h	12h	24h	96h
27320000	ARAGUACEMA (CHACARA ARAGUAIA)							
28280000	ARAGUANÃ							
28850000	ARAGUATINS	05/09/2017 07:30	194,83	194,83	171,27	206,81	182,98	218,92
21891000	BARRA DE PALMAS							
26800000	BARREIRA DA CRUZ	05/09/2017 07:30	0	0	0	0	0	0
26710000	BARREIRA DO PEQUI	05/09/2017 07:15	0,43	0,43	0,43	0,43	0,53	0,64
27500000	CONCEIÇÃO DO ARAGUAIA	01/08/2017 14:15	1244,76					
23700000	DESCARRETO	05/09/2017 07:15	666,54	666,54	666,54	666,54	666,54	684,26
26721000	DORILÂNDIA							
26711000	FAZENDA COBRAPE	04/09/2017 22:30	0,28				0,28	2,38
26792000	FOZ RIO DUERÉ							
26799000	FOZ RIO FORMOSO							
26798500	FOZ RIO URUBU							
26796000	FOZ RIO XAVANTE							
23250000	GOIATINS	05/09/2017 07:30	49,09	49,09	49,09	49,09	49,09	50,17
22160000	GURUPI							
22680000	JATOBÁ (FAZENDA BOA NOVA)	05/09/2017 07:30	104,91	104,91	104,91	104,91	104,91	106,64
28200000	PONTE RIO LONTRA	05/09/2017 07:30	7,21	7,11	7,11	7,21	7,11	7,52
22220000	PORTO JERÔNIMO - FAZ, PIRACICABA	04/09/2017 09:15	13,9				7,44	
22900000	PORTO REAL	05/09/2017 07:30	188,72	188,72	190,82	188,72	188,72	195,03
26730000	PROJETO RIO FORMOSO	05/09/2017 07:30	1,96	1,96	2	2,05	2	1,92
22741000	RIO BALSAS							
27110000	RIO DO COCO							
26798000	RIO FORMOSO							
22670000	RIO NOVO							
23100000	TUPIRATINS							
28300000	XAMBIOÁ	05/09/2017 07:15	719,47	726,35	726,35	726,35	740,27	768,76

SITUAÇÃO DA VAZÃO

- Sem Informação Atualizada
- Sem dado de referencia
- Abaixo da vazão com permanência 95%
- Vazão normal (entre 5% e 95%)
- Acima da vazão com permanência de 5%

INFORMAÇÕES ÚTEIS

* A chuva é medida em mm, o nível em cm e vazão em m³/s.

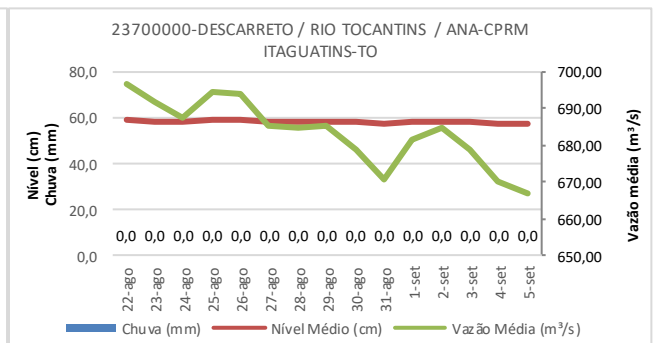
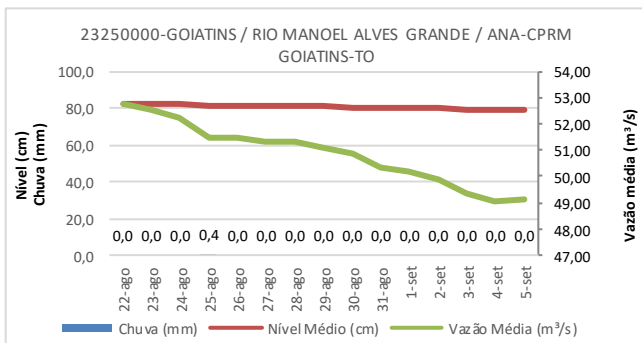
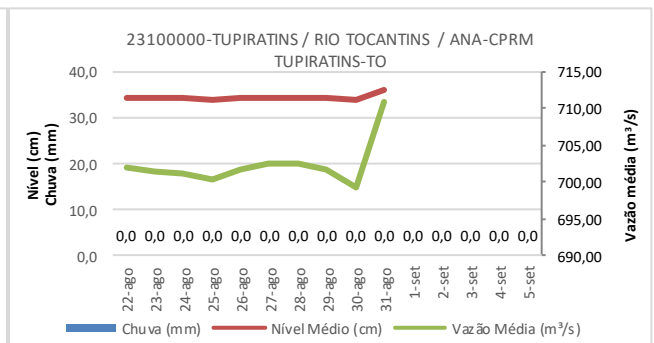
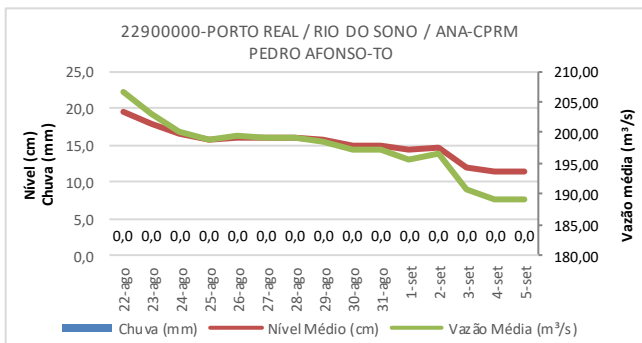
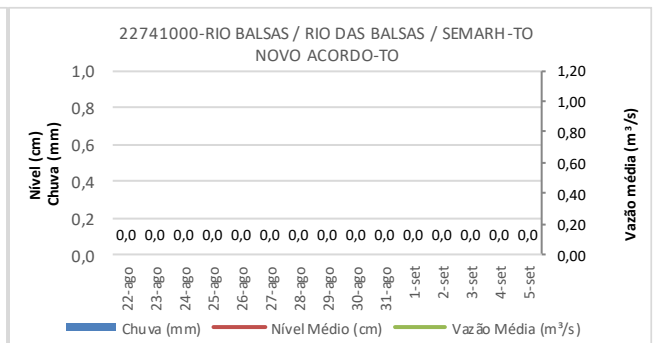
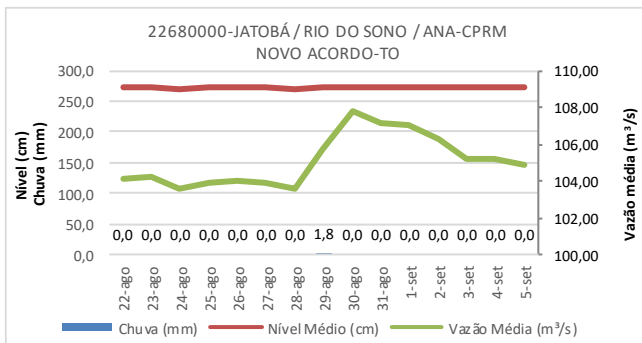
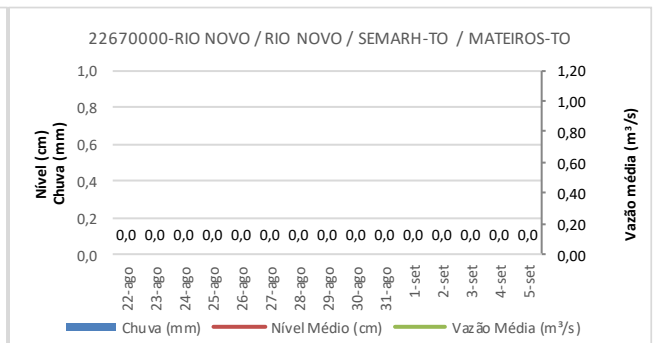
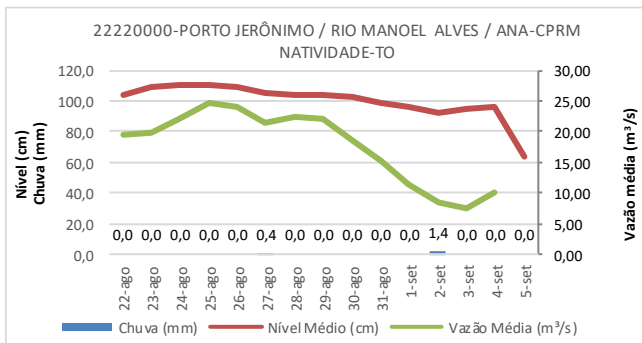
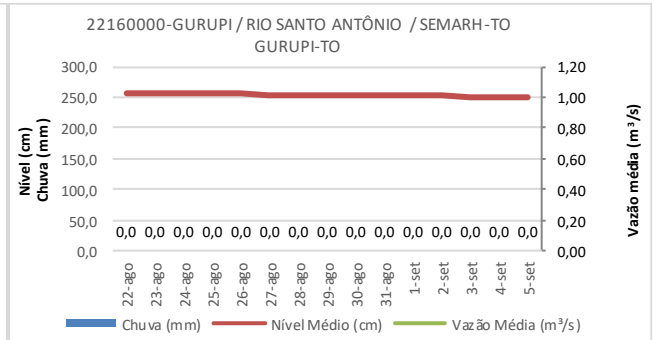
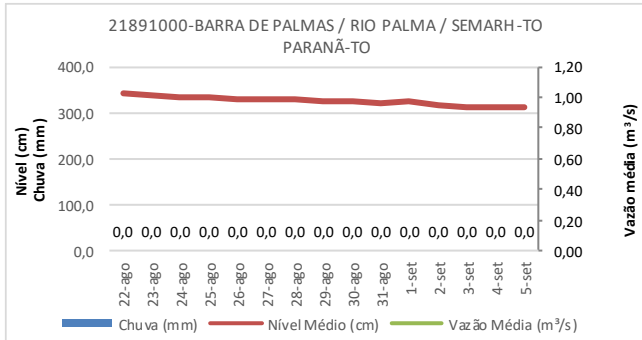
* A situação hidrológica se refere à última hora transmitida.

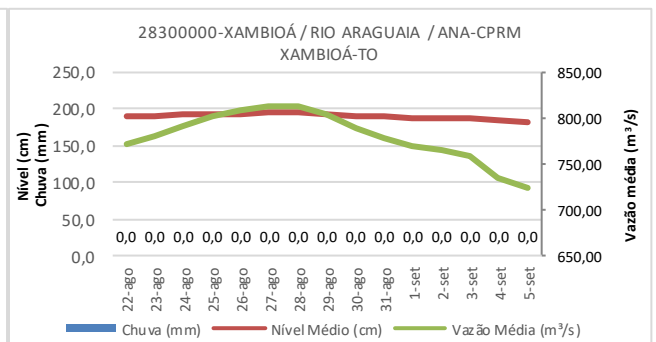
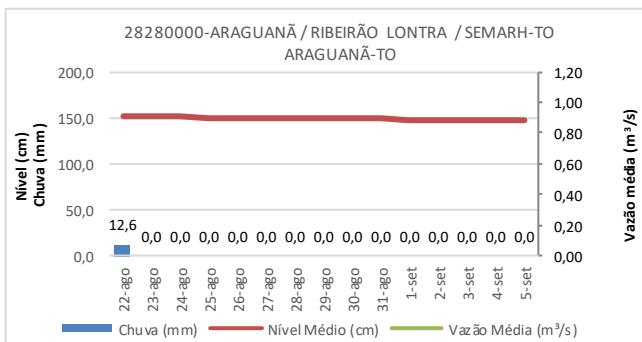
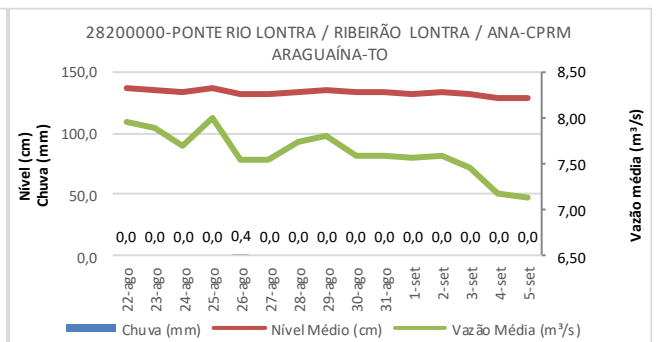
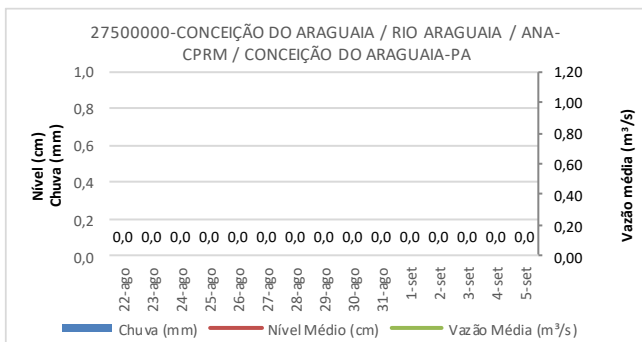
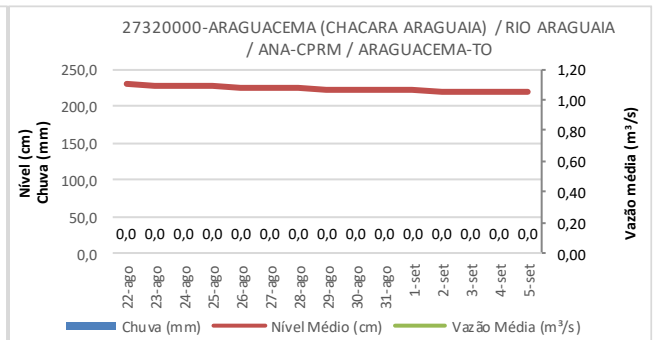
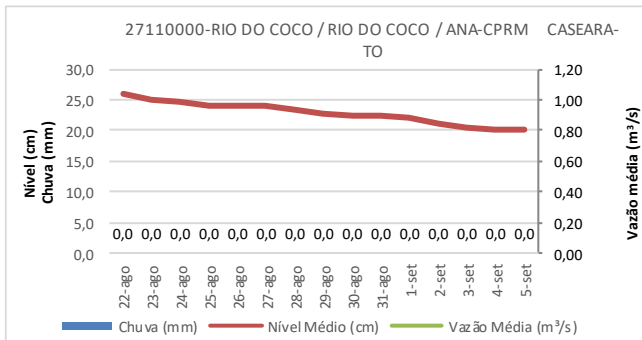
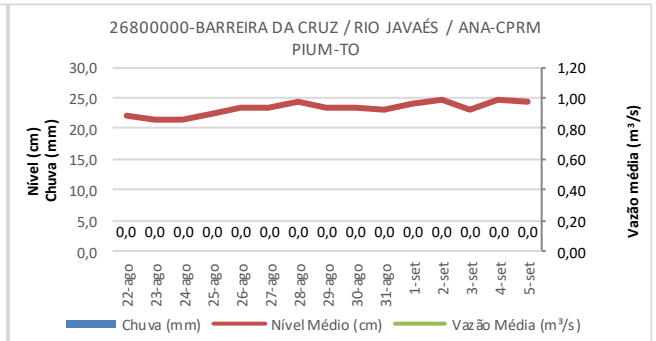
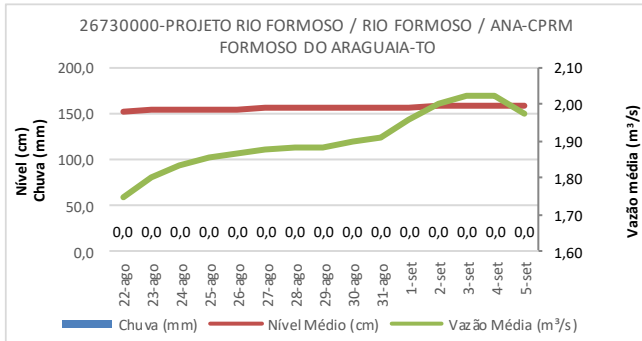
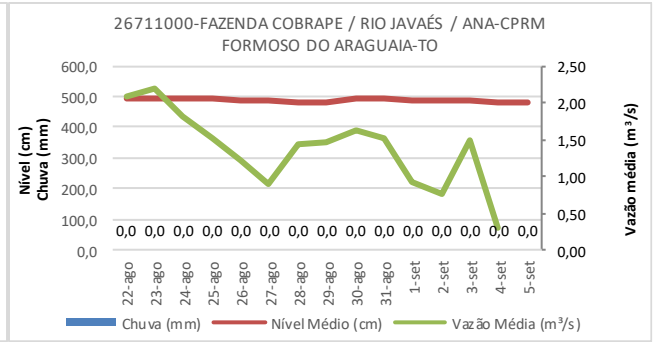
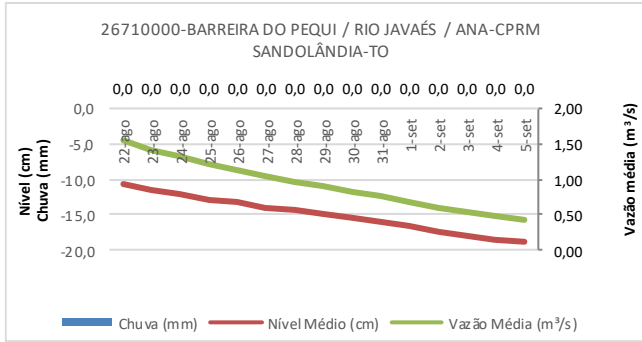
* O prazo para considerar a informação atualizada é de 96 horas.

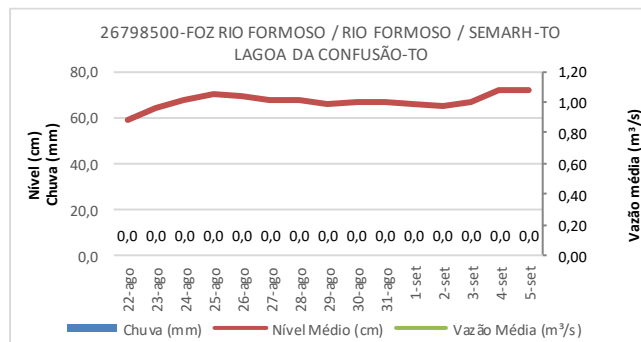
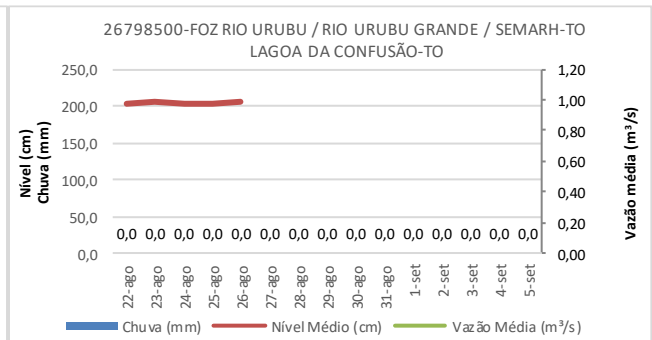
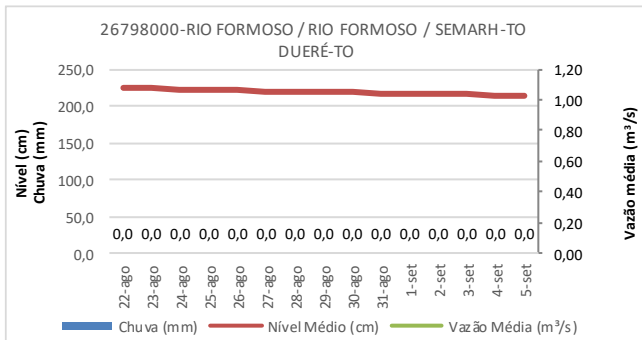
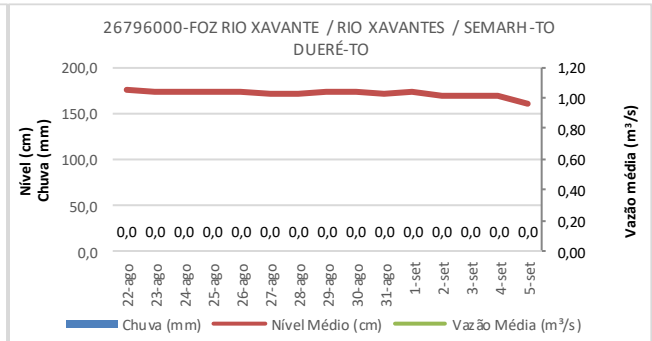
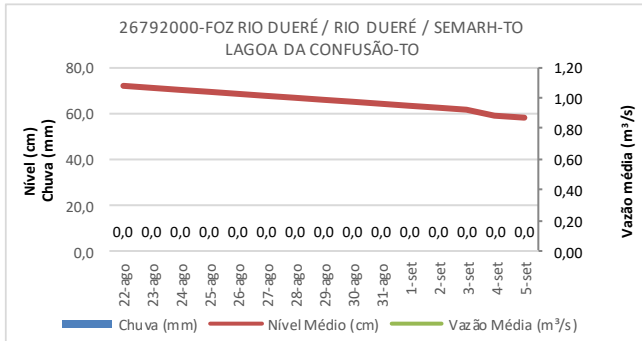
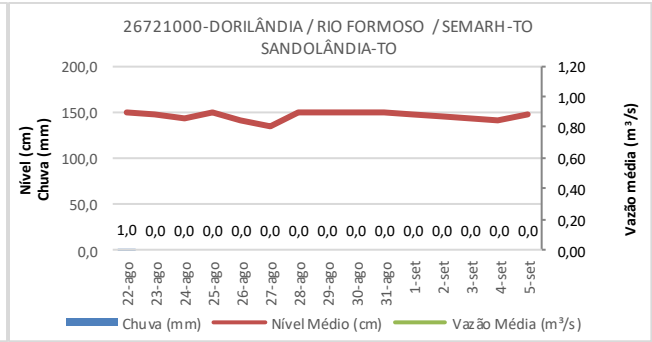
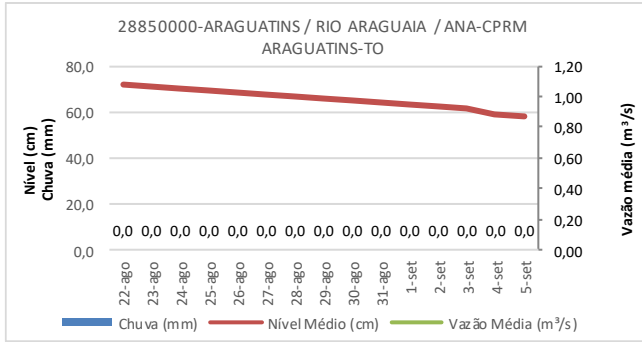
Fonte: Agência Nacional de Águas – ANA, disponível em <http://mapas-hidro.ana.gov.br>



15 DIAS







Fonte: Agência Nacional de Águas – ANA, disponível em www.gestorpcd.ana.gov.br



AVISOS

LORENZO RIGO HOLSBACH
Gerente de Hidrometeorologia

ALDO ARAÚJO DE AZEVEDO
Diretor de Recursos Hídricos