GOVERNO DO ESTADO DO TOCANTINS
SECRETARIA DO PLANEJAMENTO E ORÇAMENTO

ZONEAMENTO ECOLÓGICO-ECONÔMICO DO ESTADO DO TOCANTINS

CARACTERIZAÇÃO DOS ATORES SOCIAIS

PALMAS, 2016

GOVERNO DO ESTADO DO TOCANTINS

MARCELO DE CARVALHO MIRANDA - Governador

Cláudia Martins Lélis - Vice-Governadora

SECRETARIA DO PLANEJAMENTO E ORÇAMENTO

David Siffert Torres - Secretário

Regina Sônia Botelho Martins - Subsecretária

SUPERINTENDÊNCIA DE PLANEJAMENTO E DESENVOLVIMENTO

Sergislei Silva Moura - Superintendente

DIRETORIA DE PESQUISA E INFORMAÇÕES ECONÔMICAS

Francis Ney Prado Maia - Diretor

GERÊNCIA DE INDICADORES ECONÔMICOS E SOCIAIS

Rodrigo Sabino Teixeira Borges - Gerente
Bacharel em Geografia - Mestre Geografia

EQUIPE TÉCNICA

Cecília Amélia Miranda Costa - *Bacharel em Processamento de Dados - Mestre Engenharia Ambiental*
Leandro Roeder - *Bacharel em Ciências Econômicas*
Paulo Augusto Barros de Sousa - *Bacharel em Ciência da Computação - Mestre Modelagem Computacional de Sistemas*
Policarpo Fernandes Alencar Lima - *Bacharel em Ciências Econômicas - MBA Gerenciamento de Projetos Governamentais*
Roberta Mara de Oliveira Vergara - *Tecnóloga em Geoprocessamento - Mestre Engenharia Ambiental e Recursos Hídricos*

GOVERNO DO ESTADO DO TOCANTINS
SECRETARIA DO PLANEJAMENTO E ORÇAMENTO

PROJETO DE DESENVOLVIMENTO REGIONAL INTEGRADO E SUSTENTÁVEL

ZONEAMENTO ECOLÓGICO-ECONÔMICO DO ESTADO DO TOCANTINS

Caracterização dos Atores Sociais do Tocantins

Palmas, 2016.

CAPA
Valéria Romão Morellato Hardt

ACOMPANHAMENTO TÉCNICO E ANÁLISE

ACOMPANHAMENTO TÉCNICO
Rodrigo Sabino Teixeira Borges
Roberta Mara de Oliveira Vergara

ANÁLISE
Cecília Amélia Miranda Costa
Leandro Roeder
Paulo Augusto Barros de Sousa
Policarpo Fernandes Alencar Lima
Roberta Mara de Oliveira Vergara
Rodrigo Sabino Teixeira Borges

DETZEL, Valmir Augusto; HARDT, Leticia Peret Antunes; OLIVEIRA Fabiano de; DALOTTO, Roque Sanchez.

Secretaria de Planejamento e Orçamento (Seplan). Gerência de Indicadores Econômicos e Sociais (GIES). Projeto de Desenvolvimento Regional Integrado e Sustentável. Zoneamento Ecológico-Econômico do Estado do Tocantins. Caracterização dos Atores Sociais. Palmas: Seplan/GIES, 2016. vol. I.

186 p., Ilust.

Série TOCANTINS - Zoneamento Ecológico-Econômico / Caracterização dos Atores Sociais - v. 1/9.

Executado pelo Consórcio Senografia Desenvolvimento e Soluções - Detzel Consultores Associados - Hardt Planejamento para a Secretaria do Planejamento e Orçamento, no âmbito do Projeto de Desenvolvimento Regional Integrado e Sustentável (PDRIS).

1. Caracterização dos Atores Sociais. 2. Zoneamento Ecológico-Econômico. 3. Tocantins. 4. Relatório.

I. Tocantins. Secretaria do Planejamento e Orçamento. II. Zoneamento Ecológico-Econômico. III. Título.

CDU 502.504

Secretaria do Planejamento e Orçamento
Superintendência de Planejamento e Desenvolvimento
Diretoria de Pesquisa e Informações Econômicas
Gerência de Indicadores Econômicos e Sociais
AANO - Esplanada das Secretarias, s/n, Centro
CEP: 77.001-002, Palmas - TO
Tel: (63) 3212.4495 - 3212.4493
http://www.seplan.to.gov.br
E-mail:ascom@seplan.to.gov.br

APRESENTAÇÃO

O relatório técnico CARACTERIZAÇÃO DOS ATORES SOCIAIS é parte integrante do *Zoneamento Ecológico-Econômico do Estado do Tocantins* [1]. Este trabalho foi desenvolvido no escopo do Projeto de Desenvolvimento Regional Integrado e Sustentável (PDRIS), componente Melhoramento da Eficiência dos Serviços Públicos numa Seleção de Serviços Públicos, executado com recursos do Tesouro Estadual e do Banco Internacional para Reconstrução e Desenvolvimento (BIRD) [2].

Vinculado àquele projeto e elaborado em etapas consecutivas, o Zoneamento Ecológico-Econômico do Estado do Tocantins (ZEE-TO) tem o propósito principal de estabelecer bases essenciais ao direcionamento de políticas públicas e ao incentivo à implementação de investimentos privados no território, aliando o desenvolvimento socioeconômico às oportunidades e limitações de cada região. Nesse contexto, o fundamento precípuo de sua elaboração consiste no estabelecimento do equilíbrio entre os eixos - complementares e interdependentes - de promoção social e econômica e de proteção ambiental (TOCANTINS, 2013). O ZEE-TO tem como objetivos específicos:

- compartimentar o território estadual em unidades de paisagem, com mapeamento dos seus níveis de hierarquização;
- propor diretrizes para o uso e conservação dos recursos naturais no estado;
- estabelecer estratégias, metas e programas para racionalização do uso dos recursos naturais, considerando as características peculiares de cada compartimento da paisagem;
- propor políticas, mecanismos e instrumentos para a compatibilização dos usos econômicos dos recursos naturais com a sua preservação e conservação;
- informar, sensibilizar, mobilizar e consultar atores sociais locais quanto às questões que envolvem os recursos naturais, o planejamento do uso das paisagens e gestão territorial no Tocantins (TOCANTINS, 2013).

O presente documento corresponde ao relatório de Caracterização dos Atores Sociais, contendo análises e delineamentos sobre as instituições e personagens influentes no processo de consolidação dos trabalhos do ZEE-TO. O presente relatório técnico acompanha um cadastro de mais de 1.400 atores estabelecido em banco de dados geográfico.

[1] O trabalho *Zoneamento Ecológico-Econômico do Estado do Tocantins* foi executado por meio de contrato de prestação de serviços especializados firmado entre a **Secretaria do Planejamento e Orçamento** e o **Consórcio Senografia Desenvolvimento e Soluções - Detzel Consultores Associados - Hardt Planejamento**, por meio do contrato nº 11/2015.

[2] Contrato de empréstimo nº 8.185-0 BR.

CRÉDITOS

TOCANTINS

SUPERVISÃO

Geral
Bacharel em Geografia Me. Rodrigo Sabino Teixeira Borges
Gerente de Indicadores Econômicos e Sociais

Suplente
Tecnóloga em Geoprocessamento Me. Roberta Mara de Oliveira Vergara
Analista Técnica em Cartografia

Apoio
Bacharel em Processamento de Dados Me. Cecília Amélia Miranda Costa
Bacharel em Ciências Econômicas Leandro Roeder
Bacharel em Ciência da Computação Me. Paulo Augusto Barros de Sousa
Bacharel em Ciências Econômicas Esp. Policarpo Fernandes Alencar Lima

CONSÓRCIO

COORDENAÇÃO

Coordenador Geral
Engenheiro Florestal Me. Valmir Augusto Detzel | CREA-PR 17.516/D

Coordenadora Técnica | Zoneamento Ecológico-Econômico
Arquiteta e Urbanista Dra. Letícia Peret Antunes Hardt | CAU-PR A3137-2

Coordenador | Compartimentação da Paisagem
Geógrafo Dr. Fabiano Antônio de Oliveira | CREA-SC52.278-5

Coordenador | Cartografia e Geoprocessamento
Cartógrafo Dr. Roque Alberto Sánchez Dalotto

EQUIPE TÉCNICA | ELABORAÇÃO

CONSÓRCIO

Geógrafo Cristiano Cit | CREA-PR 132.282/D
Engenheira Ambiental Cristina Hendges | CREA-TO113.221/D
Engenheiro Sanitarista Ambiental Luan Harder Gonsalves | CREA-SC 123.281-6
Bióloga Esp. Lorena Carmem Folda Detzel | CRBio 69.007-07D
Engenheiro Sanitarista Ambiental Matheus Morganti Baldim | CREA-SC 125.235-0
Técnica em Sensoriamento Remoto Sandy Plassmann Lamberti
Engenheiro Florestal Me. Valmir Augusto Detzel | CREA-PR 17.516/D

EQUIPE TÉCNICA | APOIO TÉCNICO

CONSÓRCIO

Graduando de Engenharia Florestal Augusto França
Graduando de Geologia Cauê Xavier da Silva
Graduanda de Arquitetura e Urbanismo Mariana Tanaka

EQUIPE TÉCNICA | ADMINISTRAÇÃO

CONSÓRCIO

Gestora da Qualidade | Secretária Executiva Anny Louise Biernaski
Contador Delcio Luis Ducati | CRC-PR 53.942/O-7
Secretaria Executiva Janaina da Silva Rodrigues
Administradora Maria Carolina da Leve

EQUIPE TÉCNICA | DIREÇÃO DO CONSÓRCIO

CONSÓRCIO

Analista de Sistemas Esp. Dimas Clemente | Resp. Senografia Desenvolvimento
Engenheiro Florestal Me. Valmir Augusto Detzel | Resp. Detzel Consulting
Arquiteto e Urbanista Me. Dr^{ando} Marlos Hardt | Resp. Hardt Arquitetura e Planejamento



SUMÁRIO

LISTA DE FIGURAS ..... **XIII**

LISTA DE QUADROS ..... **XV**

LISTA DE SIGLAS ..... **XVI**

1 CONSIDERAÇÕES INICIAIS **1**

2 PROCEDIMENTOS METODOLÓGICOS **3**

2.1 DADOS SECUNDÁRIOS 5
2.2 DADOS PRIMÁRIOS 5
2.3 SISTEMATIZAÇÃO DAS INFORMAÇÕES 6

3 CONTEXTUALIZAÇÃO TERRITORIAL **9**

4 RESULTADOS E DISCUSSÕES **17**

4.1 ESTADO DO TOCANTINS 19
4.2 REGIÃO ADMINISTRATIVA I - ARAGUATINS 24
4.3 REGIÃO ADMINISTRATIVA II - AUGUSTINÓPOLIS 27
4.4 REGIÃO ADMINISTRATIVA III - TOCANTINÓPOLIS 30
4.5 REGIÃO ADMINISTRATIVA IV - XAMBIOÁ 33
4.6 REGIÃO ADMINISTRATIVA V - ARAGUAÍNA 35
4.7 REGIÃO ADMINISTRATIVA VI - COLINAS DO TOCANTINS 39
4.8 REGIÃO ADMINISTRATIVA VII - GOIATINS 41
4.9 REGIÃO ADMINISTRATIVA VIII - GUARAÍ 43
4.10 REGIÃO ADMINISTRATIVA IX - REGIÃO METROPOLITANA DE PALMAS 46
4.11 REGIÃO ADMINISTRATIVA X - PEDRO AFONSO 49
4.12 REGIÃO ADMINISTRATIVA XI - PARAÍSO DO TOCANTINS 52
4.13 REGIÃO ADMINISTRATIVA XII - NOVO ACORDO 55
4.14 REGIÃO ADMINISTRATIVA XIII - NATIVIDADE 58
4.15 REGIÃO ADMINISTRATIVA XIV - GURUPI 61
4.16 REGIÃO ADMINISTRATIVA XV - DIANÓPOLIS 64
4.17 REGIÃO ADMINISTRATIVA XVI - PARANÃ 67
4.18 REGIÃO ADMINISTRATIVA XVII - ARRAIAS 69
4.19 REGIÃO ADMINISTRATIVA XVIII - TAGUATINGA 72

5 PARTICPAÇÃO SOCIAL **75**

5.1 DIRETRIZES GERAIS 77
5.2 MECANISMOS 77
5.2.1 REUNIÕES TÉCNICAS ESPECÍFICAS 77
5.2.2 ARRANJOS INSTITUCIONAIS 78
5.2.3 EVENTOS PARTICIPATIVOS 79
5.2.3.1 ASPECTOS BÁSICOS DOS ATORES SOCIAIS POR OFICINA TÉCNICA 81
5.2.3.2 OFICINAS TÉCNICAS 86
5.2.3.3 CONSULTAS PÚBLICAS 88

5.2.3.4 SEMINÁRIOS 89
5.2.4 COMUNICAÇÃO 89

6 CONSIDERAÇÕES FINAIS 91

7 REFERÊNCIAS 95

8 APÊNDICES 99

LISTA DE FIGURAS

Figura 3.1 MICRORREGIÕES (ESQUERDA) E REGIÕES ADMINISTRATIVAS (DIREITA) 12

Figura 3.2 POPULAÇÃO TOTAL POR MUNICÍPIO (ESQUERDA) E PROPORÇÃO DE POPULAÇÃO URBANA POR MUNICÍPIO (DIREITA) 13

Figura 3.3 UNIDADES DE CONSERVAÇÃO (ESQUERDA) E TERRAS INDÍGENAS (DIREITA) 13

Figura 3.4 MUNICÍPIOS COM COMUNIDADES REMANESCENTES DE QUILOMBOS (ESQUERDA) E REGIÃO ECOLÓGICA DO BABAÇU NO ESTADO DO TOCANTINS (DIREITA). 14

Figura 4.2 REPRESENTAÇÃO GRÁFICA DOS HABITANTES POR ATOR SOCIAL RELEVANTE NAS REGIÕES ADMINISTRATIVAS DO ESTADO DO TOCANTINS 20

Figura 4.5 REPRESENTAÇÃO GRÁFICA DA DISTRIBUIÇÃO PERCENTUAL DOS ATORES SOCIAIS RELEVANTES POR TEMA DE ATUAÇÃO POR REGIÃO ADMINISTRATIVA 22

Figura 4.6 REPRESENTAÇÃO GRÁFICA DA DISTRIBUIÇÃO PERCENTUAL DOS ATORES SOCIAIS RELEVANTES POR MEIO DE ATUAÇÃO POR REGIÃO ADMINISTRATIVA..... 23

Figura 4.7 REPRESENTAÇÃO GRÁFICA DA DISTRIBUIÇÃO PERCENTUAL DOS ATORES SOCIAIS RELEVANTES POR ÂMBITO DE ATUAÇÃO POR REGIÃO ADMINISTRATIVA 24

Figura 4.8 REPRESENTAÇÃO GRÁFICA DA DISTRIBUIÇÃO DOS ATORES SOCIAIS RELEVANTES DA RA I - ARAGUATINS POR SETOR DE ATUAÇÃO..... 25

Figura 4.10 REPRESENTAÇÃO GRÁFICA DA DISTRIBUIÇÃO DOS ATORES SOCIAIS RELEVANTES DA RA I - ARAGUATINS POR MEIO DE ATUAÇÃO 26

Figura 4.12 REPRESENTAÇÃO GRÁFICA DA DISTRIBUIÇÃO DOS ATORES SOCIAIS RELEVANTES DA RA II - AUGUSTINÓPOLIS POR SETOR DE ATUAÇÃO..... 28

Figura 4.14 REPRESENTAÇÃO GRÁFICA DA DISTRIBUIÇÃO DOS ATORES SOCIAIS RELEVANTES DA RA II - AUGUSTINÓPOLIS POR MEIO DE ATUAÇÃO 29

Figura 4.16 REPRESENTAÇÃO GRÁFICA DA DISTRIBUIÇÃO DOS ATORES SOCIAIS RELEVANTES NA RA III - TOCANTINÓPOLIS POR SETOR DE ATUAÇÃO..... 31

Figura 4.18 REPRESENTAÇÃO GRÁFICA DA DISTRIBUIÇÃO DOS ATORES SOCIAIS RELEVANTES NA RA III - TOCANTINÓPOLIS POR MEIO DE ATUAÇÃO 32

Figura 4.20 REPRESENTAÇÃO GRÁFICA DA DISTRIBUIÇÃO DOS ATORES SOCIAIS RELEVANTES NA RA IV - XAMBIOÁ POR SETOR DE ATUAÇÃO..... 34

Figura 4.22 REPRESENTAÇÃO GRÁFICA DA DISTRIBUIÇÃO DOS ATORES SOCIAIS RELEVANTES NA RA IV - XAMBIOÁ POR MEIO DE ATUAÇÃO 35

Figura 4.24 REPRESENTAÇÃO GRÁFICA DA DISTRIBUIÇÃO DOS ATORES SOCIAIS RELEVANTES NA RA V - ARAGUAÍNA POR SETOR DE ATUAÇÃO..... 37

Figura 4.26 REPRESENTAÇÃO GRÁFICA DA DISTRIBUIÇÃO DOS ATORES SOCIAIS RELEVANTES NA RA V - ARAGUAÍNA POR MEIO DE ATUAÇÃO 38

Figura 4.28 REPRESENTAÇÃO GRÁFICA DA DISTRIBUIÇÃO DOS ATORES SOCIAIS RELEVANTES NA RA VI - COLINAS DO TOCANTINS POR SETOR DE ATUAÇÃO 40

Figura 4.31 REPRESENTAÇÃO GRÁFICA DA DISTRIBUIÇÃO DOS ATORES SOCIAIS RELEVANTES NA RA VI - COLINAS DO TOCANTINS POR ÂMBITO DE ATUAÇÃO 41

Figura 4.32 REPRESENTAÇÃO GRÁFICA DA DISTRIBUIÇÃO DOS ATORES SOCIAIS RELEVANTES NA RA VII - GOIATINS POR SETOR DE ATUAÇÃO....42

Figura 4.35 REPRESENTAÇÃO GRÁFICA DA DISTRIBUIÇÃO DOS ATORES SOCIAIS RELEVANTES NA RA VII - GOIATINS POR ÂMBITO DE ATUAÇÃO....43

Figura 4.36 REPRESENTAÇÃO GRÁFICA DA DISTRIBUIÇÃO DOS ATORES SOCIAIS RELEVANTES NA RA VIII - GUARAÍ POR SETOR DE ATUAÇÃO....45

Figura 4.38 REPRESENTAÇÃO GRÁFICA DA DISTRIBUIÇÃO DOS ATORES SOCIAIS RELEVANTES NA RA VIII - GUARAÍ POR MEIO DE ATUAÇÃO....46

Figura 4.40 REPRESENTAÇÃO GRÁFICA DA DISTRIBUIÇÃO DOS ATORES SOCIAIS RELEVANTES NA RA IX - REGIÃO METROPOLITANA DE PALMAS POR SETOR DE ATUAÇÃO....47

Figura 4.42 REPRESENTAÇÃO GRÁFICA DA DISTRIBUIÇÃO DOS ATORES SOCIAIS RELEVANTES NA RA IX - REGIÃO METROPOLITANA DE PALMAS POR MEIO DE ATUAÇÃO....48

Figura 4.44 REPRESENTAÇÃO GRÁFICA DA DISTRIBUIÇÃO DOS ATORES SOCIAIS RELEVANTES NA RA X - PEDRO AFONSO POR SETOR DE ATUAÇÃO....50

Figura 4.46 REPRESENTAÇÃO GRÁFICA DA DISTRIBUIÇÃO DOS ATORES SOCIAIS RELEVANTES NA RA X - PEDRO AFONSO POR MEIO DE ATUAÇÃO....51

Figura 4.48 REPRESENTAÇÃO GRÁFICA DA DISTRIBUIÇÃO DOS ATORES SOCIAIS RELEVANTES NA RA XI - PARAÍSO DO TOCANTINS POR SETOR DE ATUAÇÃO....54

Figura 4.50 REPRESENTAÇÃO GRÁFICA DA DISTRIBUIÇÃO DOS ATORES SOCIAIS RELEVANTES NA RA XI - PARAÍSO DO TOCANTINS POR MEIO DE ATUAÇÃO....55

Figura 4.53 REPRESENTAÇÃO GRÁFICA DA DISTRIBUIÇÃO DOS ATORES SOCIAIS RELEVANTES NA RA XII - NOVO ACORDO POR TEMA DE ATUAÇÃO....57

Figura 4.54 REPRESENTAÇÃO GRÁFICA DA DISTRIBUIÇÃO DOS ATORES SOCIAIS RELEVANTES NA RA XII - NOVO ACORDO POR MEIO DE ATUAÇÃO....58

Figura 4.56 REPRESENTAÇÃO GRÁFICA DA DISTRIBUIÇÃO DOS ATORES SOCIAIS RELEVANTES NA RA XiII - NATIVIDADE POR ÂMBITO DE ATUAÇÃO....59

Figura 4.57 REPRESENTAÇÃO GRÁFICA DA DISTRIBUIÇÃO DOS ATORES SOCIAIS RELEVANTES NA RA XiII - NATIVIDADE POR TEMA DE ATUAÇÃO....60

Figura 4.59 REPRESENTAÇÃO GRÁFICA DA DISTRIBUIÇÃO DOS ATORES SOCIAIS RELEVANTES NA RA XiII - NATIVIDADE POR ÂMBITO DE ATUAÇÃO....61

Figura 4.60 REPRESENTAÇÃO GRÁFICA DA DISTRIBUIÇÃO DOS ATORES SOCIAIS RELEVANTES NA RA XiV - GURUPI POR SETOR DE ATUAÇÃO....63

Figura 4.62 REPRESENTAÇÃO GRÁFICA DA DISTRIBUIÇÃO DOS ATORES SOCIAIS RELEVANTES NA RA XiV - GURUPI POR MEIO DE ATUAÇÃO....64

Figura 4.64 REPRESENTAÇÃO GRÁFICA DA DISTRIBUIÇÃO DOS ATORES SOCIAIS RELEVANTES NA RA XV - DIANÓPOLIS POR SETOR DE ATUAÇÃO....65

Figura 4.65 REPRESENTAÇÃO GRÁFICA DA DISTRIBUIÇÃO DOS ATORES SOCIAIS RELEVANTES NA RA XV - DIANÓPOLIS POR TEMA DE ATUAÇÃO....66

Figura 4.67 REPRESENTAÇÃO GRÁFICA DA DISTRIBUIÇÃO DOS ATORES SOCIAIS RELEVANTES NA RA XV - DIANÓPOLIS POR ÂMBITO DE ATUAÇÃO....67

Figura 4.68 REPRESENTAÇÃO GRÁFICA DA DISTRIBUIÇÃO DOS ATORES SOCIAIS RELEVANTES NA RA XVI - PARANÃ POR ÂMBITO DE ATUAÇÃO....68

Figura 4.70 REPRESENTAÇÃO GRÁFICA DA DISTRIBUIÇÃO DOS ATORES SOCIAIS RELEVANTES NA RA XVI - PARANÃ POR MEIO DE ATUAÇÃO 69

Figura 4.72 REPRESENTAÇÃO GRÁFICA DA DISTRIBUIÇÃO DOS ATORES SOCIAIS RELEVANTES NA RA XVII - ARRAIAS POR SETOR DE ATUAÇÃO 70

Figura 4.73 REPRESENTAÇÃO GRÁFICA DA DISTRIBUIÇÃO DOS ATORES SOCIAIS RELEVANTES NA RA XVII - ARRAIAS POR TEMA DE ATUAÇÃO 71

Figura 4.75 REPRESENTAÇÃO GRÁFICA DA DISTRIBUIÇÃO DOS ATORES SOCIAIS RELEVANTES NA RA XVII - ARRAIAS POR ÂMBITO DE ATUAÇÃO 72

Figura 4.76 REPRESENTAÇÃO GRÁFICA DA DISTRIBUIÇÃO DOS ATORES SOCIAIS RELEVANTES NA RA XVIII - TAGUATINGA POR SETOR DE ATUAÇÃO 73

Figura 4.78 REPRESENTAÇÃO GRÁFICA DA DISTRIBUIÇÃO DOS ATORES SOCIAIS RELEVANTES NA RA RA XVIII - TAGUATINGA POR MEIO DE ATUAÇÃO 74

Figura 5.2 REPRESENTAÇÃO GRÁFICA DA DISTRIBUIÇÃO PERCENTUAL DOS ATORES SOCIAIS RELEVANTES POR SETOR DE ATUAÇÃO POR MUNICÍPIO EM QUE SERÁ REALIZADA OFICINA TÉCNICA 82

Figura 5.5 REPRESENTAÇÃO GRÁFICA DA DISTRIBUIÇÃO PERCENTUAL DOS ATORES SOCIAIS RELEVANTES POR ÂMBITO DE ATUAÇÃO POR MUNICÍPIO EM QUE SERÁ REALIZADA OFICINA TÉCNICA 83

LISTA DE QUADROS

Quadro 2.1 FORMULÁRIO PARA CARACTERIZAÇÃO DOS ATORES SOCIAIS DO ZEE-TO 7

Quadro 4.1 ATORES SOCIAIS RELEVANTES POR REGIÕES ADMINISTRATIVAS DO ESTADO DO TOCANTINS 19

Quadro 5.1 DISTRIBUIÇÃO DOS ATORES SOCIAIS RELEVANTES POR MUNIC´IPIO SEDE DE EVENTOS PARTICIPATIVOS 80

Quadro 5.2 PROCEDIMENTOS E FORMAS DE MENSURAÇÃO DOS RESULTADOS POR MEIO DE COMUNICAÇÃO E MOBILIZAÇÃO SOCIAL NO PROCESSO DE CONCEPÇÃO DO ZONEAMENTO ECOLÓGICO ECONÔMICO DO ESTADO DO TOCANTINS 90

LISTA DE SIGLAS

ADAPEC	Agência de Defesa Agropecuária do Tocantins
ANA	Agência Nacional de Águas
APA	Área de Proteção Ambiental
ATS	Agência Tocantinense de Saneamento
BIRD	Banco Internacional para Reconstrução e Desenvolvimento
CRQ	Comunidade de Remanescentes de Quilombo
EMBRAPA	Empresa Brasileira de Pesquisa Agropecuária
FUNAI	Fundação Nacional do Índio
FUNASA	Fundação Nacional da Saúde
IBAMA	Instituto Brasileiro do Meio Ambiente e dos Recursos Naturais Renováveis
IBGE	Instituto Brasileiro de Geografia e Estatística
ICMBio	Instituto Chico Mendes de Conservação da Biodiversidade
IDH	Índice de Desenvolvimento Humano
INCRA	Instituto Nacional de Colonização e Reforma Agrária
INTERTINS	Instituto de Terras do Estado do Tocantins
IPHAN	Instituto do Patrimônio Histórico e Artístico Nacional
MCIDADES	Ministério das Cidades
MDA	Ministério do Desenvolvimento Agrário
MDS	Ministério do Desenvolvimento Social e Combate à Fome
MEC	Ministério da Educação
MEDIC	Ministério do Desenvolvimento, Indústria e Comércio Exterior
MF	Ministério da Fazenda
MI	Ministério da Integração Nacional
MINC	Ministério da Cultura
MMA	Ministério do Meio Ambiente
MME	Ministério das Minas e Energia
MP	Ministério Público
MPA	Ministério de Pesca e Aquicultura
MS	Ministério da Saúde
MT	Ministério dos Transportes
MTE	Ministério do Trabalho e Emprego
MTUR	Ministério do Turismo
NATURATINS	Instituto Natureza do Tocantins
ONG	Organização Não Governamental
PDRIS	Projeto de Desenvolvimento Regional Integrado e Sustentável do Tocantins
PIB	Produto Interno Bruto
RA	Região Administrativa

RURALTINS	Instituto de Desenvolvimento Rural do Tocantins
SEAGRO-TO	Secretaria da Agricultura, da Pecuária e do Desenvolvimento Agrário do Estado do Tocantins
SEBRAE	Serviço Brasileiro de Apoio às Micro e Pequenas Empresas
SECAD-TO	Secretaria de Administração do Estado do Tocantins
SECOM-TO	Secretaria de Comunicação Social do Estado do Tocantins
SECULT-TO	Secretaria da Cultura do Estado do Tocantins
SEDEPS-TO	Secretaria de Defesa e Proteção Social do Estado do Tocantins
SEDETUR-TO	Secretaria de Desenvolvimento Econômico e Turismo do Estado do Tocantins
SEDRUH-TO	Secretaria de Desenvolvimento Regional, Urbano e Habitação do Estado do Tocantins
SEDUC-TO	Secretaria da Educação do Estado do Tocantins
SEELJ-TO	Secretaria de Esporte, Lazer e Juventude do Estado do Tocantins
SEFAZ-TO	Secretaria da Fazenda do Estado do Tocantins
SEINFRA-TO	Secretaria da Infraestrutura do Estado do Tocantins
SEMADES-TO	Secretaria do Meio Ambiente e Desenvolvimento Sustentável do Estado do Tocantins
SEMARH-TO	Secretaria do Meio Ambiente e Recursos Hídricos do Estado do Tocantins
SEPLAN-TO	Secretaria do Planejamento e Orçamento do Estado do Tocantins
SESAU-TO	Secretaria da Saúde do Estado do Tocantins
SETAS-TO	Secretaria do Trabalho e da Ação Social do Estado do Tocantins
SIG	Sistema de Informações Geográficas
TI	Terra Indígena
UC	Unidade de Conservação
ZEE-TO	Zoneamento Ecológico Econômico do Estado do Tocantins

1.

CONSIDERAÇÕES INICIAIS

A participação social constitui condição fundamental para a efetividade das políticas públicas de planejamento territorial, o que resulta na possibilidade de incorporar a diversidade de interesses dos atores sociais (setor público, setor privado e sociedade civil) e a potencialização de resultados que privilegiam interesses comuns em detrimento de visões individualizadas ou segmentadas.

A identificação e o envolvimento de atores sociais, ou seja, a participação democrática, é um dos princípios fundamentais do ZEE, de acordo com as Diretrizes Metodológicas para o Zoneamento Ecológico-Econômico do Brasil, publicado pelo Ministério do Meio Ambiente em 2006 (MMA, 2006).

Para este trabalho, atores sociais são entendidos como os grupos, instituições ou pessoas que possam influenciar na elaboração e implantação do Zoneamento Ecológico Econômico do Estado do Tocantins (ZEE-TO). Os atores sociais são distinguidos entre aqueles que deverão executar - secretarias, órgãos, prefeituras, institutos, etc. - e aqueles que serão influenciados pelo ZEE-TO - população em geral, representada por lideranças sociais, Organizações Não Governamentais (ONGs), associações, cooperativas, entre outros.

A mobilização dos órgãos públicos para a elaboração e execução do ZEE tem por objetivo o envolvimento técnico e político dos formuladores de políticas públicas, lideranças e tomadores de decisão, enquanto com os segmentos sociais busca-se "apreender e disseminar conceitos básicos, concentrando esforços para estimular parcerias e compartilhar ações comuns". Sendo assim, a participação social representa uma "forma de redistribuição do poder e da capacidade regulatória entre a esfera pública e privada" (MMA, 2006).

O envolvimento dos diversos setores da sociedade tem como objetivo a busca de contribuições e percepções que permitam estabelecer melhores formas de ordenamento e uso dos recursos naturais, permitindo a elaboração de políticas mais coerentes com a realidade local, maior comprometimento da população e estabelecimento de articulações entre as diversas instâncias regulatórias.

Por meio da abertura do processo de elaboração e execução do ZEE-TO para as representações da sociedade civil tem-se a oportunidade de aproveitar-se dos conhecimentos dos próprios atores locais para compreender a dinâmica socioeconômica e ambiental da região a partir de um outro ponto de vista, que não seja essencialmente técnico, mas de quem convive com aquela realidade. Essa compreensão conduz à proposição de políticas públicas de planejamento territorial mais condizentes com as vocações regionais e interesses das comunidades, resultando em maior efetividade em sua implementação.

Tendo em vista a dimensão territorial e a diversidade cultural e ambiental do Estado do Tocantins, bem como suas diversas instâncias e órgãos de elaboração e execução de políticas públicas, são necessários arranjos institucionais que possibilitem a articulação técnica e política para a implementação do ZEE. Esses arranjos devem permitir a integração de ações, cooperações técnicas, acordos e parcerias que resultem na potencialização dos resultados esperados pelo ZEE nas diversas instâncias que regem o planejamento territorial.

Para garantir a participação social na elaboração do ZEE-TO os trabalhos de identificação, caracterização, mobilização e envolvimento dos principais atores sociais do estado (setor público, setor privado e sociedade civil), como base para a estruturação dos elementos de ordenamento e gestão territorial incluídos no ZEE-TO transcorrerá durante todo o período de execução dos trabalhos.

Os objetivos específicos dos trabalhos no decorrer da implementação do Zoneamento Ecológico-Econômico do Estado do Tocantins são:

- identificar e caracterizar os principais atores sociais de interesse para o trabalho, considerando aspectos territoriais, institucionais e socioeconômicos
- promover articulações institucionais de maneira a fomentar o envolvimento de atores nos processos de diagnose, prognose e planejamento propriamente dito;
- mobilizar os atores sociais para participação ativa no processo de elaboração e validação do ZEE-TO, através de participações diretas ou por representação organizada em eventos participativos promovidos no desenvolvimento dos trabalhos ou mesmo por meio de contribuições isoladas;
- fomentar a participação ativa de atores sociais no processo de difusão de informações sobre o Zoneamento Ecológico-Econômico do Estado do Tocantins (ZEE-TO).

A seguir estão descritos os procedimentos metodológicos, a listagem e descrição dos atores sociais identificados, análises da representatividade dos atores sociais no Estado do Tocantins e as principais diretrizes, estratégias e ferramentas para os seus envolvimentos no ZEE.

2.

PROCEDIMENTOS METODOLÓGICOS

A identificação e caracterização dos atores sociais relevantes para o ZEE-TO ocorreu de duas formas complementares:

a. **Dados secundários** - pesquisas em relatórios técnicos, planos e programas, sites de internet, artigos e publicações acadêmicas, livros, entre outros;

b. **Dados primários** - obtidos em reuniões por meio da indicação por parte dos profissionais integrantes da equipe técnica envolvida na elaboração do ZEE-TO, bem como em visitas e reuniões com instituições de interesse.

As informações obtidas foram inseridas em um formulário específico formatado como planilha e, em seguida, realizaram-se análises e cruzamento de dados a fim de compreender aspectos relacionados à organização dos atores sociais do Estado do Tocantins, como: distribuição territorial, principais áreas de atuação, setores, representatividade, entre outros. Com base na caracterização e compreensão dos atores sociais definiram-se diretrizes, estratégias e ferramentas para os seus envolvimentos no ZEE-TO.

2.1 DADOS SECUNDÁRIOS

Os dados secundários foram utilizados como ponto de partida para a elaboração da relação de atores sociais, tendo o trabalho correspondente ao ZEE do Norte do Estado do Tocantins, realizado em 2004 (SEPLAN, 2006) como um importante referencial. Nesse caso, em função da data de publicação do primeiro ZEE, houve necessidade de atualização das informações disponíveis e análise da relevância das instituições outrora levantadas. Em razão da escala espacial que o ZEE de 2004 abordou, foi necessário, também, avaliar se as instituições apresentam foco que transcenda a atuação de nível local, denotando relevância para o estudo em território estadual.

Outro documento analisado foi a Agenda Institucional do Estado do Tocantins, (TOCANTINS, 2015) onde contam informações de contato com órgãos e instituições em nível estadual, regional e municipal. Desse documento foram extraídas informações relacionadas, sobretudo, aos executivos estadual e municipais, sendo este último confrontado com pesquisa nos sites das prefeituras dos respectivos municípios, atualizando algumas discrepâncias e acrescentando informações inexistentes no documento base.

Em relação às pesquisas em sites, seu direcionamento foi realizado com foco às instituições de atuação em nível extramunicipal ou àquelas que apresentam-se direcionadas à preservação de atividades tradicionalmente estabelecidas, a exemplo das quebradeiras de coco babaçu, representações indígenas, assentamentos agrícolas, entre outros. Desde modo, buscou-se identificar órgãos que possuam função de propor diretrizes de políticas agrárias, órgãos de assistência técnica e extensão rural, órgãos de atuação na área de meio ambiente, conselhos de bacias hidrográficas, órgãos gestores de Unidades de Conservação (UCs), e assim por diante.

2.2 DADOS PRIMÁRIOS

Em reuniões internas com profissionais da equipe executora foi possível compreender o aspecto multidisciplinar do ZEE-TO e, assim, coletar indicações de atores sociais que deverão ser envolvidos em cada uma das etapas e áreas de atuação do projeto.

Em seguida, em reuniões com a Secretaria de Planejamento e Orçamento do Estado do Tocantins (SEPLAN-TO) foi possível aumentar o espectro da pesquisa, coletando informações complementares fundamentais para a sequência desta etapa.

Entre os dias 30/09/2015 e 19/10/2015 foram realizadas 17 reuniões com instituições e lideranças sociais com o objetivo de apresentar o projeto do ZEE-TO, complementar e confirmar as informações levantadas até o momento e coletar indicações de outros atores sociais ainda não identificados. Foram realizadas reuniões com:

- Secretaria do Planejamento e Orçamento do Estado do Tocantins (SEPLAN);
- Secretaria do Meio Ambiente e Recursos Hídricos do Estado do Tocantins (SEMARH);

- Secretaria da Agricultura e Pecuária do Estado do Tocantins (SEAGRO);
- Instituto de Desenvolvimento Rural do Estado do Tocantins (RURALTINS);
- Instituto de Terras do Tocantins (ITERTINS);
- Instituto Brasileiro de Geografia e Estatística (IBGE);
- Fundação Nacional do Índio (FUNAI);
- Instituto Nacional de Colonização e Reforma Agrária (INCRA);
- Fundação Cultural Palmares;
- Ministério do Desenvolvimento Agrário (MDA) - Territórios da Cidadania e Terra Legal;
- Embrapa Pesca e Aquicultura (EMBRAPA)
- Instituto Natureza do Tocantins (NATURATINS)
- Federação das Indústrias do Estado do Tocantins (FIETO)
- Instituto de Desenvolvimento Rural do Tocantins (RURALTINS)
- Secretaria do Trabalho e Ação Social (SETAS)
- Superintendência do Ministério da Agricultura do Tocantins(MAP)
- Sindicato da Indústria da Construção Civil do Estado do Tocantins (SINDUSCOM)

Também foram realizados contatos por telefone e e-mail para o levantamento e complemento de informações de alguns atores sociais relevantes que não poderiam ser realizadas *in loco* no.

2.3 SISTEMATIZAÇÃO DAS INFORMAÇÕES

Para facilitar a organização e análise das informações os dados levantados foram inseridos em um formulário específico, apresentado no Quadro 2.1. O formulário ficou disponível online vinculado ao Google Drive para ser preenchido em qualquer local com acesso à internet por todos os profissionais envolvidos nesta etapa, permitindo o acompanhamento instantâneo dos resultados e a sistematização e integração das informações. As informações coletadas no formulário também contêm campos de informações que possibilitam a espacialização em Sistema de Informações Geográficas (SIG).

As informações obtidas a partir dos formulários foram organizadas em planilhas em formato “xml” e “dbf” possibilitando a organização e análise fazendo uso de filtros e condicionantes. As análises objetivaram estabelecer agrupamentos aptos a produzir compreensões quanto as características de representatividade no Estado do Tocantins e identificar os atores sociais mais relevantes para a elaboração e implantação do ZEE-TO.

Os critérios utilizados para a definição de atores sociais relevantes, com os quais realizaram-se análises específicas, foram: âmbito de atuação (preferencialmente estadual ou regional, pela característica de representação de área maior e maior contingente populacional), atores sociais municipais organizados e/ou de grande relevância (devidamente institucionalizados ou representantes de setores com destaque dentro do cenário municipal), representações de populações tradicionais (quilombolas, indígenas, quebradeiras-de-coco, associações de artesãos de capim-dourado, agricultores familiares), atores sociais que causam grande impacto (positivo ou negativo) e prefeituras municipais. Utilizou-se a razão do *total de habitantes por ator social relevante em cada município* para ajustes de representatividade.

As análises envolveram cruzamentos e espacialização dos dados para elaboração de textos ilustrados com gráficos e cartogramas. Foram realizadas análises do Estado do Tocantins como um todo, também realizaram-se análises específicas como cada uma das 18 Regiões Administrativas (RA) do Estado do Tocantins. Entre algumas informações observadas estão: total de municípios e população, total de atores sociais, total de atores sociais relevantes, indicador de habitante por ator social relevante (hab./ator) e gráficos para analisar as distribuições dos atores sociais relevantes por Setor, Tema, Meio e Âmbito.

Por fim, realizaram-se análises com objetivo de integrar os resultados de todas as RA de modo a obter uma visão

geral dos atores sociais relevantes em todo o território do Estado do Tocantins, como distribuição, representatividade, compatibilidade com as potencialidades locais, ausência de representações sociais em determinadas regiões ou elementos de análise, etc. Deste modo, foi possível reconhecer as especificidades de representações em cada uma das RA comparativamente ao Estado do Tocantins como um todo.

Com base nos resultados, definiram-se estratégias e mecanismos para garantir a eficiência e eficácia nos processos participativos relativos à elaboração do ZEE-TO.

Quadro 2.1
FORMULÁRIO PARA CARACTERIZAÇÃO DOS ATORES SOCIAIS DO ZEE-TO

INFORMAÇÕES SOBRE O ATOR SOCIAL		
Nome:	Nome da entidade ou indivíduo	
FONTE DAS INFORMAÇÕES		
Fonte da informação:	Nome da pessoa informante ou fonte das informações (site, relatório, projeto, etc.)	
Cargo do Informante:	Função do informante na organização/entidade	
E-mail do Informante:		
Telefone do Informante:		
Representante Legal:	Nome da pessoa que, oficialmente, responde pela entidade	
Cargo do Representante Legal:		
E-mail do Representante Legal:		
Telefone do Representante Legal:		
ATUAÇÃO DO ATOR SOCIAL		
Setor:	☐Governo Municipal ☐Governo Estadual ☐Governo Federal	☐Privado / Empresa ☐Terceiro Setor / OSC / ONG
Meio de Atuação:	☐Rural ☐Urbano	
Endereço:		
Município:		
Região Administrativa:		
Telefone:		
E-mail:		
Site:		
Âmbito de Atuação:	☐Estadual ☐Regional ☐Municipal	
Temas ou Áreas de Atuação:	☐Meio Ambiente ☐Agropecuária	☐Educação ☐Planejamento Territorial

	☐Transporte ☐Energia ☐Desenvolvimento Social ☐Economia	☐Indústria ☐Comunicação ☐Administração Pública ☐Saúde
Objetivos:	Qual a finalidade, o propósito ou intenção da atuação do ator social.	
Principais ações ou projetos:	Em execução ou já executados, com destaque.	
Principais Parceiros:	Outras instituições, entidades, grupos ou indivíduos que contribuem nas ações deste ator social, e como se dá esta contribuição.	
Observações:	Questões importantes que não foram abordadas nos itens anteriores.	
ATOR SOCIAL RELEVANTE?	☐Sim ☐Não	

Fonte:
Elaboração do Autor, 2015.

3.

CONTEXTUALIZAÇÃO TERRITORIAL

Desmembrado do território goiano, o Estado do Tocantins ganhou emancipação política pela Assembleia Nacional Constituinte de 1988, ganhando autonomia e integrando a Região Norte do Brasil. Sua instituição foi pensada muito antes, porém, junto com o anseio de promover desenvolvimento econômico e social a uma região negligenciada pelo Governo do Estado de Goiás.

O território tocantinense começou a ser desbravado em meados do século XVI, durante a fase do Brasil Colônia, em meio ao mercantilismo europeu, que o via como fonte de produtos direcionados à metrópole, e à necessidade de catequização dos povos originais. Nesse período, a exploração do território brasileiro pelos portugueses ainda estava voltada para a região litorânea, abrindo espaço para outras potências colonialistas.

O rio Tocantins, por sua vez, nasce em meio ao Planalto Central de Goiás e segue no sentindo sul-norte por todo o estado, desaguando na baía de Marajó, no estado do Pará. Assim, foi através dele que, após instalação em São Luiz do Maranhão, os franceses deram início à exploração do sertão tocantinense navegando rio acima. Cerca de quinze anos depois, porém, os portugueses passam a colonizar o território fundando aldeias missionárias nos atuais municípios de Paranã (aldeia de Palma) e Dianópolis (aldeia do Duro) (BARROS, 1998).

Durante o ciclo do ouro, com as descobertas de minas em Minas Gerais, intensifica-se o fluxo de desbravadores ao longo do território goiano, em um breve surto de exploração do metal. Após essa fase, a região apresenta decadência produtiva, sobretudo no norte goiano, mudando sua produção para a agricultura de subsistência, que ainda mantém vínculos com a atualidade.

Como medida para a reocupação e saída da estagnação econômica, no final do século XVIII a coroa portuguesa decide reabrir o contato comercial com a capitania do Pará pela navegação dos rios Tocantins e Araguaia, promovendo atrativos para a ocupação e estabelecimento do norte de Goiás (CAVALCANTE, 1999). Nesse contexto, no ano de 1809, a capitania de Goiás é dividida em duas comarcas, a Comarca do Sul e a Comarca do Norte, sendo a sede da última implantada na vila de Palma, atual município de Paranã.

No decorrer das duas primeiras décadas do século XIX, com o país envolto nas tramas que causariam a independência perante Portugal, Joaquim Antônio Segurado, administrador da Comarca do Norte, lança as primeiras ideias e ações separatistas. Suas ações, porém, não estavam em sintonia com o corte de relações com a metrópole, perdendo parte da legitimidade junto a seus correligionários.

Após a independência, com o Brasil transformado em império, as tentativas de fragmentação do território vincularam-se ao reordenamento em escala nacional. Ainda que não ocorre-se o desmembramento, o desejo perdurou após a proclamação da república, tendo na imprensa da Comarca do Norte importante aliado, sobretudo após a criação dos territórios do Amapá, Rio Branco (atual Roraima), Guaporé (atual Rondônia), Iguaçu e Ponta Porã (estes últimos integrados aos estados do Paraná e Mato Grosso) em 1937.

Já na década de 1970, durante a apresentação do Projeto de Redivisão da Amazônia Legal, foi apresentando como item no documento a criação do Estado do Tocantins, e que foi aprovado pela Comissão de Sistematização e pelo Plenário da Assembleia Nacional Constituinte, em 1988. Tendo como capital provisória o município de Miracema do Tocantins, no artigo 13 do Ato das Disposições Constitucionais Transitórias da Constituição, em 05 de outubro de 1988, provem o nascimento do Estado do Tocantins. Em 1° de janeiro de 1990, Palmas é inaugurada como a capital da mais recente Unidade da Federação.

Atualmente, o Estado do Tocantins integra 139 municípios em uma área de 277.720,6 km²,participando da Região Norte do Brasil e da Amazônia Legal, e sendo o 24° estado no ranking do PIB dos estados brasileiros, segundo dados do ano de 2012 (PENA, 2015). Sua população é de 1.383.445 habitantes, segundo censo do IBGE de 2010, resultando na densidade demográfica de 4,98 hab./km² (a densidade demográfica do Brasil é de 24 hab./km²).

Conforme informações disponíveis pelo IBGE (2015), seu território divide-se em duas mesorregiões (Ocidental e Oriental), em oito microrregiões (Araguaína, Bico do Papagaio, Dianópolis, Gurupi, Jalapão, Miracema do Tocantins, Porto Nacional e Rio Formoso). Segundo a SEPLAN (2012), divide-se em 18 Regiões Administrativas sendo elas Araguaína, Araguatins, Arraias, Augustinópolis, Colinas do Tocantins, Dianópolis, Goiatins, Guaraí, Gurupi, Natividade, Novo Acordo, Palmas, Paraíso do Tocantins, Paranã, Pedro Afonso, Taguatinga, Tocantinópolis e Xambioá. Sua capital, Palmas, ocupa área territorial de 2.218,9 km² e apresenta o maior contingente populacional do Estado, com população estimada de 272.726 no ano de 2015 (228.332 habitantes, segundo censo realizado pelo IBGE no ano de 2010), localizando-se na região central do Estado, distante 973 km de Brasília, no DF (Figura 3.1).

Figura 3.1
MICRORREGIÕES (ESQUERDA) E REGIÕES ADMINISTRATIVAS (DIREITA).

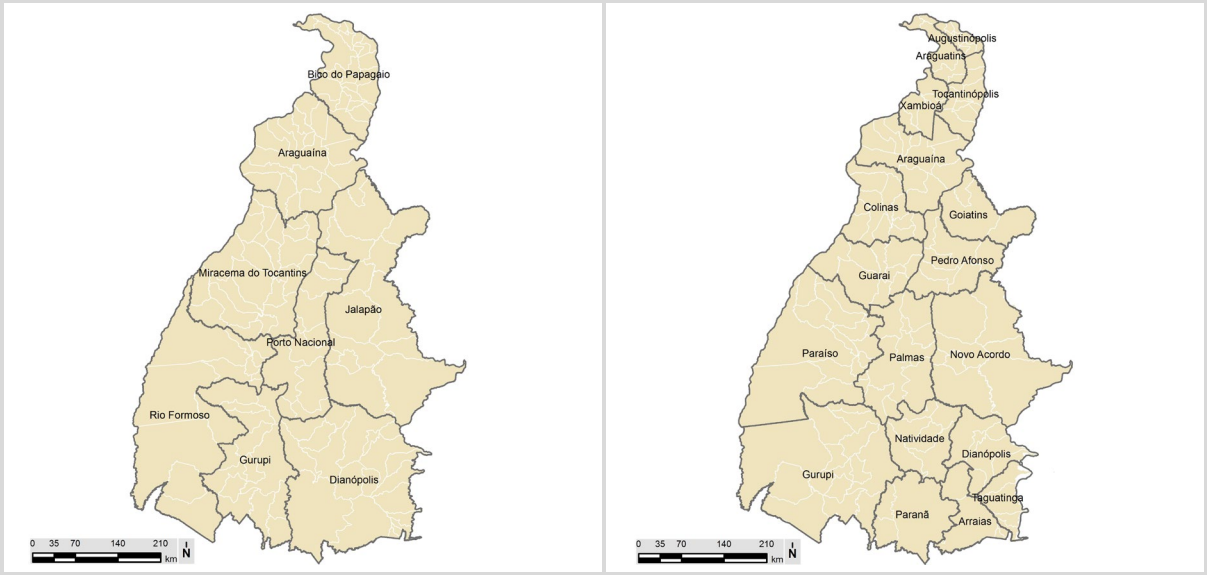

Fonte:
Elaborada pelo Autor com base nos dados vetoriais disponíveis pelo IBGE, Geociências (2015) (esquerda) e Atlas do Tocantins, SEPLAN, 2012 (direita).

Os municípios mais populosos do Estado, segundo censo de 2010, são: Palmas (228.332 habitantes), localizado no centro do Estado; Araguaína (150.484 habitantes), localizado ao norte; Gurupi (76.755 habitantes), localizado no centro sudoeste; e Porto Nacional (49.146 habitantes), localizado na Região Metropolitana de Palmas (Figura 3.2).

Quanto ao IDHM do Estado no ano de 2010, os dez municípios com maior índices são: Palmas (0,788), Paraíso do Tocantins (0,764), Gurupi (0,759), Araguaína (0,752), Guaraí (0,741), Porto Nacional (0,740), Pedro Afonso (0,732), Alvorada (0,708), Colinas do Tocantins (0,701) e Dianópolis (0,701), todos com IDHM classificado como alto (entre 0,700 e 0,799) (PNUD *et al*., 2013).

Ao analisar a relação entre população urbana e rural, segundo os dados do ano de 2010, percebe-se que apenas 23 dos 139 municípios apresentam população rural predominante (acima de 50 %) (IBGE, 2015). Quando seleciona-se os município com população urbana acima de 80 % em relação à população total, percebe-se que estes localizam-se na porção central do Estado, predominantemente junto à BR-153, principal meio de ligação entre Brasília/ DF e Belém, capital do Estado Paraense, eixo histórico de colonização do território tocantinense.

Em relação à agricultura, no contexto nacional, juntamente com os estados da Bahia, Maranhão e Piauí, o estado do Tocantins, compõe a nova fronteira agrícola conhecida como MATOPIBA, tendo na soja o principal grão utilizado para a exportação (EMPRAPA, 2015). Conforme dados da Companhia Nacional de Abastecimento (CONAB, 2015) referentes às safras de 2013/2014 e 2014/2015, a produção do estado do Tocantins teve um aumento de 13,5 % de um ano para o outro, chegando a 2,335 milhões de toneladas. Segundo a Secretaria de Agricultura e Agropecuária (SEAGRO, 2015), desde 2004 a produção de grãos teve um crescimento superior a 180 % na área plantada e 240 % na produção, evidenciando o avanço tecnológico nas propriedades, e destacando o estado como o maior produtor de grãos da região Norte do Brasil, sobretudo de soja, arroz, milho e feijão.

Considerando as oito microrregiões classificadas pelo IBGE, as áreas colhidas de soja (em grão) no ano de 2014 foram: Araguaína, com 14.460 ha; Bico do Papagaio, 7.500 ha; Dianópolis, 93.645 ha; Gurupi, 147.419 ha; Jalapão, 154.732 ha; Miracema do Tocantins, 70.340 ha; Porto Nacional, 138.316 ha; e Rio Formoso, com 91.962 ha (IBGE, 2015).Nota-se, assim, que as áreas com menor produção de soja são aquelas verificadas no norte do estado do Tocantins, notadamente utilizadas pela agricultura familiar e tradicional.

Quando se visualiza os dados referentes à produção pecuária, nota-se que a exportação de carne bovina representou 20 % das exportações do estado, alcançando a marca de US$ 215,6 milhões em 2014 (SEAGRO, 2015). Em termos de quantidade, o município de Araguaçu apresenta o maior efetivo de bovinos, com a contagem 294.901 cabeças registradas até o ano de 2014, seguido por Formoso do Araguaia, com 213.230 cabeças; e Peixe, com187.059 cabeças (IBGE, 2015), ambos localizados no extremo sudoeste do estado, na Região Administrativa de Gurupi, notadamente a mais expressiva nessa produção.

Figura 3.2
POPULAÇÃO TOTAL POR MUNICÍPIO (ESQUERDA) E PROPORÇÃO DE POPULAÇÃO URBANA POR MUNICÍPIO (DIREITA).

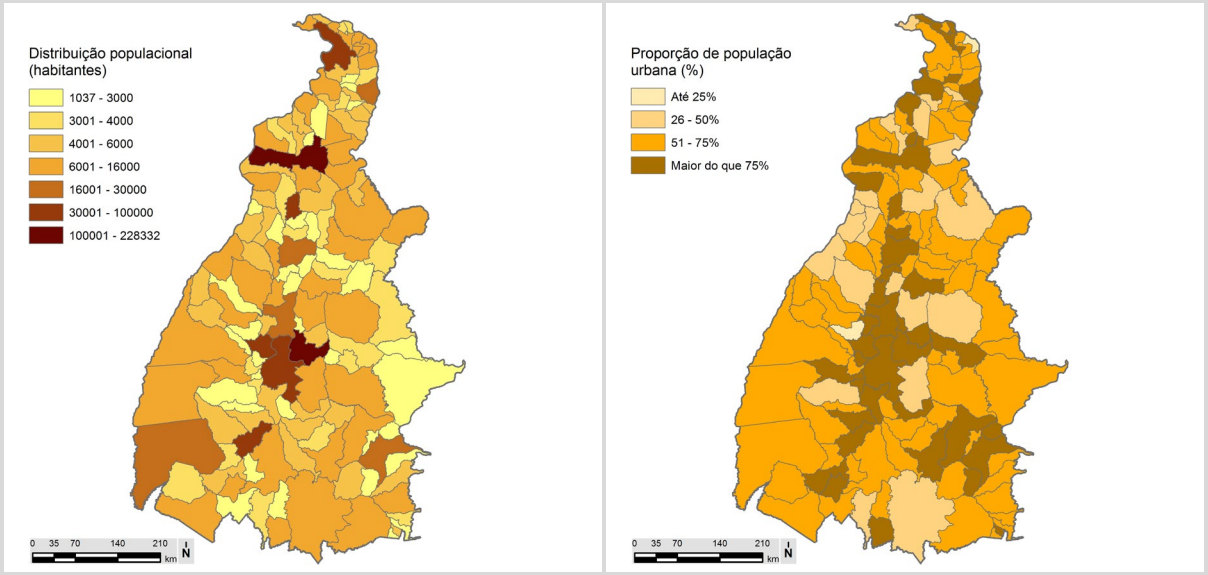

Fonte:
Elaborada pelo Autor com base nos dados vetoriais disponíveis pelo IBGE, Geociências (2015) e Censo Demográfico (2010).

Em relação às Unidades de Conservação, conforme dados disponibilizados pelo MMA (2015), o Estado do Tocantins apresenta 10 Áreas de Proteção Ambiental, 1 Reserva Extrativista, 5 Reservas Particulares do Patrimônio Natural, 1 Estação Ecológica, 2 Monumentos Naturais e 5 Parques, somando-se 24 Unidades de Uso Sustentável e 8 Unidades de Proteção Integral. Em termos espaciais, sua concentração ocorre predominantemente nas bordas leste e oeste, onde se localizam as maiores Unidades, apresentando, também, pequenas UCs nos extremos norte e sul, e Região Metropolitana de Palmas (Figura 3.3).

Figura 3.3
UNIDADES DE CONSERVAÇÃO (ESQUERDA) E TERRAS INDÍGENAS (DIREITA)

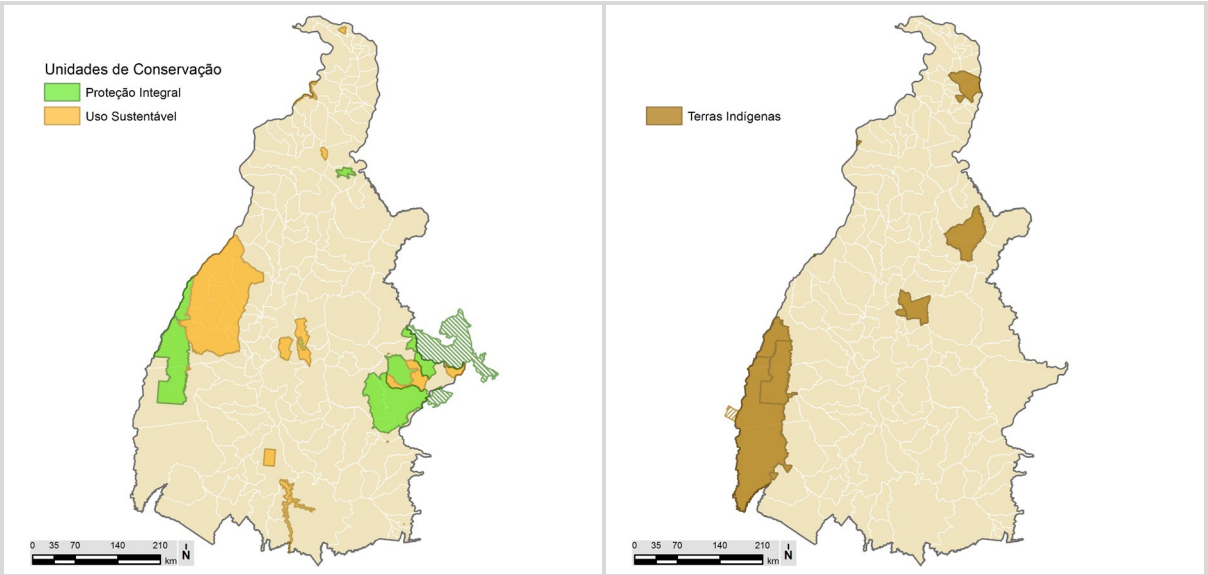

Nota: Em ambas as figuras, o polígono hachurado refere-se a ares com abrangência interestadual.
Fonte: Elaborada pelo Autor com base nos dados vetoriais disponíveis pelo IBGE, Geociências (2015) e MMA (2015).

Além das Unidades de Conservação, até o ano de 2010, o Estado do Tocantins apresentava 14 Terras Indígenas (TIs) (MMA, 2015). Sua distribuição não obedece nenhum padrão espacial, porém a maior Terra Indígena (TI Parque do Araguaia) localiza-se na porção sudoeste do Estado, abrangendo parte da Ilha do Bananal, os municípios de Formoso do Araguaia, Lagoa da Confusão e Pium, sendo esses dois últimos também afetados por outras Terras Indígenas (TI Inawebohona e TI Utaria Wyhyna/Iradu Iràna). Além dessas, merece menção a TI Kraolandia abrangendo considerável parte dos territórios nos municípios de Goiatins e Itacajá.

Dentre as Comunidades Remanescentes de Quilombos (CRQs) (Figura 3.4), segundo dados disponíveis pela

Fundação Palmares (2015), até junho de 2015 o Estado do Tocantins contava com cerca de 38 comunidades certificadas, distribuídas em 22 municípios. Sua espacialização mostra predominância de CRQs no quadrante sudeste do território tocantinense. Entre os 22 municípios que possuem CRQs, é também nesse quadrante que encontram-se aqueles que possuem mais comunidades em sua extensão territorial, tendo em Mateiros, a leste, e Paranã, ao sul, 4 CRQs em sua áreas.

Outro fator que merece menção é a presença dos babaçuais no norte do Estado. O babaçu é uma palmeira dotada de frutos com sementes oleaginosas e comestíveis das quais se extrai um óleo, empregado sobretudo na alimentação e indústria de química fina, farmacêutica e de perfumaria, além de ser alvo de pesquisas para a fabricação de biocombustíveis. Como iniciativa do Movimento Interestadual das Quebradeiras de Coco Babaçu (MIQCB) para a importância da preservação dos babaçuais, como forma sustentável de manutenção ambiente e social, foi apresentado em agosto de 2015 junto à Câmara dos Deputados o Mapa da Região Ecológica dos Babaçuais.

Os estudos de cartografia social, determinam que a Região Ecológica dos Babaçuais envolve 4 Unidades Federativas (Maranhão, Pará, Piauí e Tocantins), abrangendo uma área de 25 milhões de hectares de babaçuais. Em território tocantinense, a região dos babaçuais compreende desde os municípios de Araguaína e Babaçulândia, até o extremo norte do Estado abrangendo toda a microrregião do Bico do Papagaio, sendo importante área de preservação de atividades tradicionais.

Figura 3.4
MUNICÍPIOS COM COMUNIDADES REMANESCENTES DE QUILOMBOS (ESQUERDA) E REGIÃO ECOLÓGICA DO BABAÇU NO ESTADO DO TOCANTINS (DIREITA).

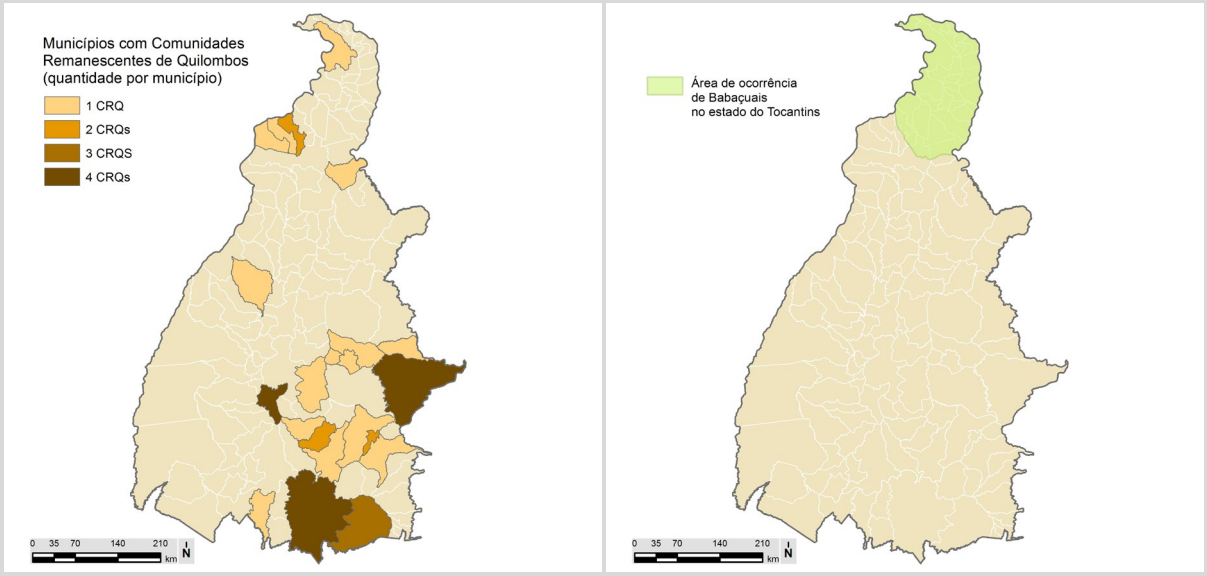

Fonte:
Elaborado pelo Autor com base nos dados vetoriais disponíveis pelo IBGE, Geociências (2015), Fundação Palmares (2015) (esquerda) e Mapeamento Social da Região Ecológica do Babaçu, Projeto Nova Cartografia Social da Amazônia - Cartografia Social dos Babaçuais (2015) (direita).

Com todos esses fatores estabelecidos e analisados espacialmente, nota-se que o Estado do Tocantins apresenta as seguintes características regionais:

1. Embora seja um estado pouco populoso, os municípios que apresentam maior contingente populacional encontram-se distribuídos ao longo do eixo sul-norte, principalmente junto à rodovia BR-153, trecho da rodovia Belém-Brasília (à exceção dos municípios de Formoso do Araguaia, no sudoeste do Estado, e Dianópolis, no sudeste tocantinense);

2. Assim como região de maior população, o eixo sul-norte também abriga os municípios com maior proporção de população urbana, principalmente municípios que transcendem 70 % da população vivendo nas sedes;

3. Essa conformação deve-se principalmente à ligação que o Tocantins tem com os estados do Maranhão e Pará, principais saídas para o mar fortalecidas após a independência do país, e aos incentivos à fluxos migratórios posteriores, sobretudo pela criação da Comarca do Norte da Capitania de Goiás;

4. Em relação às áreas especiais, as maiores Unidades de Conservação e Terras Indígenas concentram-se

nas bordas leste e oeste do Estado, principalmente na borda oeste, que compreende às microrregiões de Miracema do Tocantins e Rio Formoso. Na microrregião de Rio Formoso ocorre, ainda, a sobreposição entre o Parque Nacional do Araguaia e as Terras Indígenas Utaria Wyhyna/ Iradu Iràna, no município de Pium, e Inawebohona, entre os municípios de Pium e Lagoa da Confusão;

5. O centro do estado, na Região Metropolitana de Palmas, apresenta ainda duas Áreas de Proteção Ambiental (Lago de Palmas e Serra do Lajeado), o Parque Estadual do Lajeado, e duas Terras Indígenas da etnia Xerente (TI Xerente e TI Funil), caracterizando a preservação do vetor centro-nordeste da Região Metropolitana;

6. Ao norte de Araguaína, segundo município mais populoso do Estado, encontra-se a Região Ecológica dos Babaçuais, área de produção tradicional e resistência de mulheres que unem-se em associações de quebradeiras de coco babaçu. Nessa mesma região, por sua vez, encontram-se 5 Comunidade de Remanescentes de Quilombos: 2 no município de Aragominas, 1 em Araguatins, 1 em Muricilândia, e 1 em Santa Fé do Araguaia. Além dessas, a região ainda abriga as Terras Indígenas Apinayé e Xambioá; 2 Áreas de Preservação Ambiental (Lago de Santa Isabel e Nascentes de Araguaína) e a Reserva Extrativista Extremo Norte do Tocantins.

Tendo como base esses fatos, são notórias as espacialidades que ocorrem a partir do eixo sul-norte do Estado, onde se tem os municípios mais densamente povoados no centro, e as unidades legalmente protegidas nas bordas leste e oeste. Com destaque para as comunidades tradicionais de quebradeiras de coco babaçu no norte do estado e remanescentes quilombolas no quadrante sudeste do Tocantins.

4.

RESULTADOS E DISCUSSÕES

4.1 ESTADO DO TOCANTINS

As análises da distribuição espacial dos atores sociais podem ser realizadas de diversas formas a fim de compreender as dinâmicas sociais regionais, a relação de população por ator social relevante, as regiões com maior déficit de representação, a relação urbano-rural, bem como os tipos de agentes envolvidos no processo e que podem interagir com a elaboração do ZEE-TO.

Com base nos levantamentos realizados, foram coletados e analisados o total de 1.106 atores sociais no Estado do Tocantins, dos quais 541 foram considerados relevantes. Conforme apresentado na Figura 4.1, predominam no Estado do Tocantins atores sociais relevantes do Terceiro Setor / Sociedade Civil, com 236 representantes (44%), atuantes na Agropecuária (214; 24%), nos meios Urbano e Rural (254, 47%) e com abrangência Municipal (306; 57%).

Figura 4.1
REPRESENTAÇÃO GRÁFICA DA DISTRIBUIÇÃO DOS ATORES SOCIAIS RELEVANTES DO ESTADO DO TOCANTINS POR SETOR, TEMA, MEIO E ÂMBITO

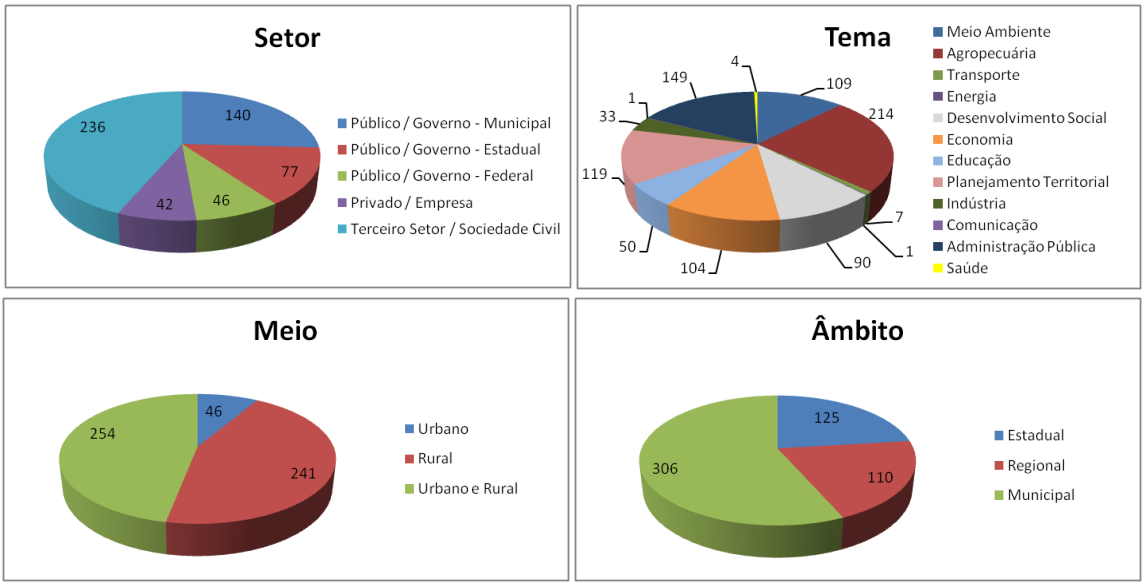

Fonte:
Elaborado pelo Autor, 2015.

O Estado do Tocantins é divido em 18 Regiões Administrativas (RA), cada qual com diferentes características que refletem na representatividade de atores sociais. O Quadro 4.1apresenta a quantidade de atores sociais relevantes identificados em cada RA, bem como o indicador de habitantes por ator social relevante.

Quadro 4.1
ATORES SOCIAIS RELEVANTES POR REGIÕES ADMINISTRATIVAS DO ESTADO DO TOCANTINS

REGIÃO ADMINISTRATIVA	POPULAÇÃO (2010)	ATORES SOCIAIS RELEVANTES	HABITANTES POR ATOR SOCIAL RELEVANTE
RA I -ARAGUATINS	51.844	17	3.050
RA II - AUGUSTINÓPOLIS	69.833	22	3.174
RA III - TOCANTINÓPOLIS	60.634	18	3.369
RA IV - XAMBIOÁ	33.490	12	2.791
RA V - ARAGUAÍNA	213.983	41	5.219
RA VI - COLINAS DO TOCANTINS	72.327	24	3.014
RA VII - GOIATINS	24.326	4	6.082
RA VIII - GUARAÍ	69.431	31	2.240
RA IX - REGIÃO METR. DE PALMAS	330.266	122	2.707

REGIÃO ADMINISTRATIVA	POPULAÇÃO (2010)	ATORES SOCIAIS RELEVANTES	HABITANTES POR ATOR SOCIAL RELEVANTE
RA X - PEDRO AFONSO	35.171	23	1.529
RA XI - PARAÍSO DO TOCANTINS	105.240	56	1.879
RA XII - NOVO ACORDO	30.629	30	1.021
RA XIII - NATIVIDADE	28.860	23	1.255
RA XIV- GURUPI	154.786	53	2.920
RA XV - DIANÓPOLIS	35.610	25	1.424
RA XVI - PARANÃ	20.587	17	1.211
RA XVII - ARRAIAS	21.782	16	1.361
RA XVIII - TAGUATINGA	24.646	7	3.521
TOTAL	1.383.445	541	-
MÉDIA	153.716	60	2.557

Fonte:
Elaborado pelo Autor, 2015.

O Estado do Tocantins apresenta uma média de 60 atores sociais relevantes por RA, e uma relação média de 2.557 habitantes por ator social relevante. Entretanto, três RAs apresentaram grandes variações neste índice: RA V - Araguaína, com 5.219 habitantes por ator social relevante, RA VII - Goiatins, com 6.082 e RA XII - Novo Acordo, com 1.021. Araguaína integra a 2ª RA mais populosa do estado, mas não possui tantas representações estaduais como na Região Metropolitana de Palmas. Em Goiatins, pela reduzida área e população total, foram identificados apenas 4 atores sociais relevantes. Em Novo Acordo, assim como em Natividade e Paranã, as médias resultam da identificação de muitos atores sociais na região menos populosa do Estado, com 6 UCs e reduto de comunidades quilombolas, artesãos do capim dourado e agricultores familiares. A Figura 4.2 apresenta os resultados de habitantes por ator social relevante em cada uma das 18 RAs.

Figura 4.2
REPRESENTAÇÃO GRÁFICA DOS HABITANTES POR ATOR SOCIAL RELEVANTE NAS REGIÕES ADMINISTRATIVAS DO ESTADO DO TOCANTINS

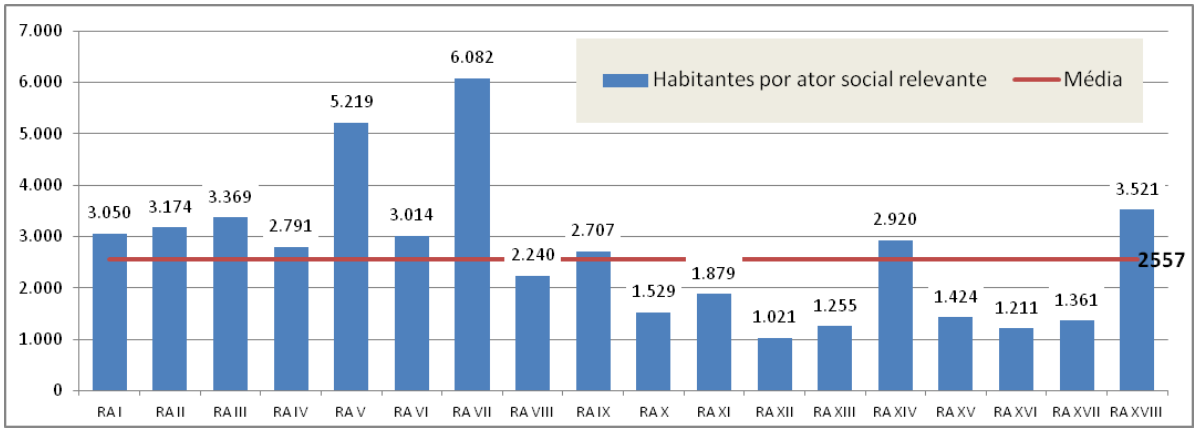

Fonte:
Elaborado pelo Autor, 2015.

A Figura 4.3 apresenta um comparativo da quantidade de atores sociais relevantes em cada uma das 18 RAs.

Figura 4.3
DISTRIBUIÇÃO DOS ATORES SOCIAIS RELEVANTES POR REGIÃO ADMINISTRATIVA

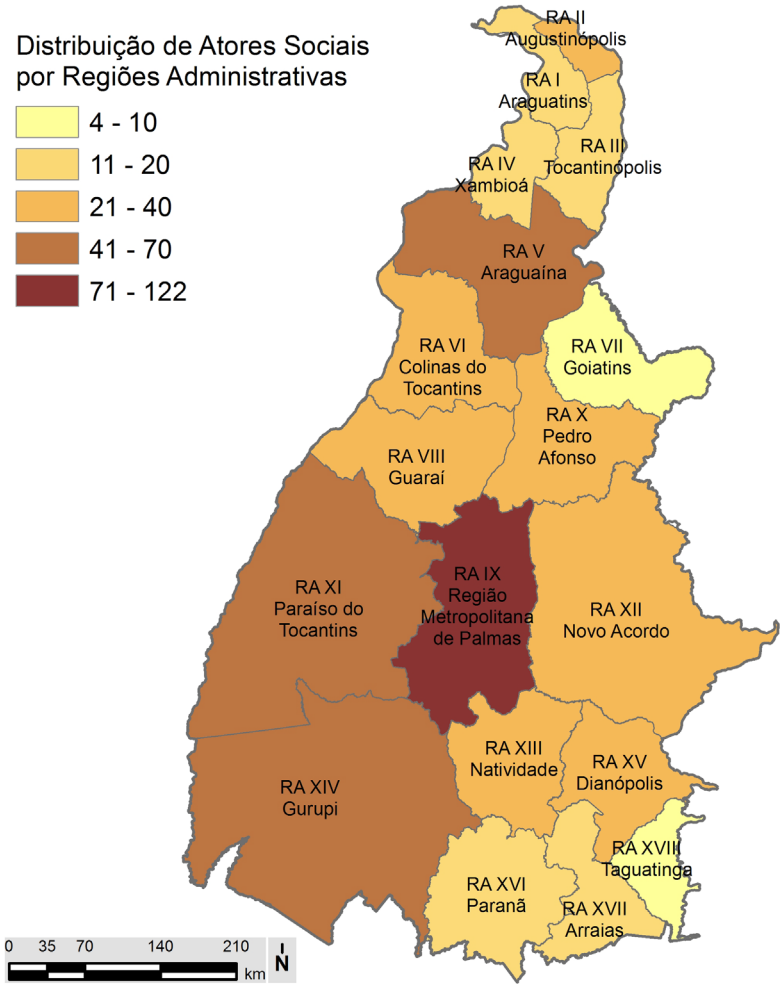

Fonte:
Elaborado pelo Autor, 2015.

Como se observa, as RAs mais populosas são também as que apresentam maior quantidade de atores sociais relevantes, como as Regiões Administrativas de Palmas, Gurupi, Paraíso do Tocantins, Guaraí, Colinas do Tocantins e Araguaína. Além de maior população, estas regiões também abrigam escritórios e coordenações locais de instituições estaduais e federais.

Com relação ao Setor de Atuação, como se observa na Figura 4.4, predominam atores sociais com atuação no Terceiro Setor / Sociedade Civil (236; 44%), com exceção da RA II - Augustinópolis, onde há grande presença das indústrias de lacticínios (Privado / Empresa), RA III - Tocantinópolis e RA VI - Colinas do Tocantins, devido à grande quantidade de municípios (Público / Governo - Municipal), e RA VII - Goiatins e RA XVIII - Taguatinga, pela reduzida população. Destaca-se a presença de diversos atores sociais dos setores Público / Governo - Estadual e Federal na RA IX - Região Metropolitana de Palmas

Figura 4.4
REPRESENTAÇÃO GRÁFICA DA DISTRIBUIÇÃO PERCENTUAL DOS ATORES SOCIAIS RELEVANTES POR SETOR DE ATUAÇÃO POR REGIÃO ADMINISTRATIVA

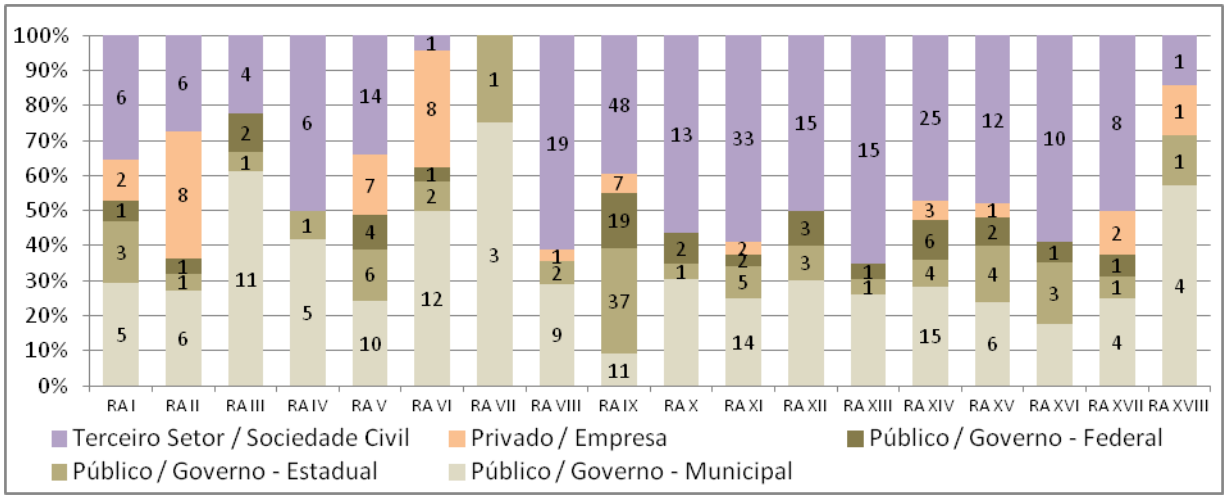

Fonte:
Elaborado pelo Autor, 2015.

Em relação aos Temas de Atuação, ocorre predomínio intenso de atores sociais relevantes relacionados à Administração Pública, à Produção Agrícola e ao Meio Ambiente. Relacionados à Administração Pública estão, principalmente, as prefeituras municipais, e órgãos relacionados ao planejamento; à Agropecuária estão relacionados desde associações de produtores rurais, vinculados ou não à Projetos de Assentamentos (PA) Agrícolas, Comunidades de Remanescentes de Quilombos (CRQs) e produtores tradicionais, a exemplo das Quebradeiras de Coco Babaçu; e, ao Meio Ambiente, relacionam-se as Unidades de Conservação (UCs), escritórios do Naturatins, colônias de pescadores, terras indígenas e ONG's associadas. A Figura 4.5 apresenta a distribuição percentual dos atores sociais relevantes por Tema de Atuação por Região Administrativa.

Figura 4.5
REPRESENTAÇÃO GRÁFICA DA DISTRIBUIÇÃO PERCENTUAL DOS ATORES SOCIAIS RELEVANTES POR TEMA DE ATUAÇÃO POR REGIÃO ADMINISTRATIVA

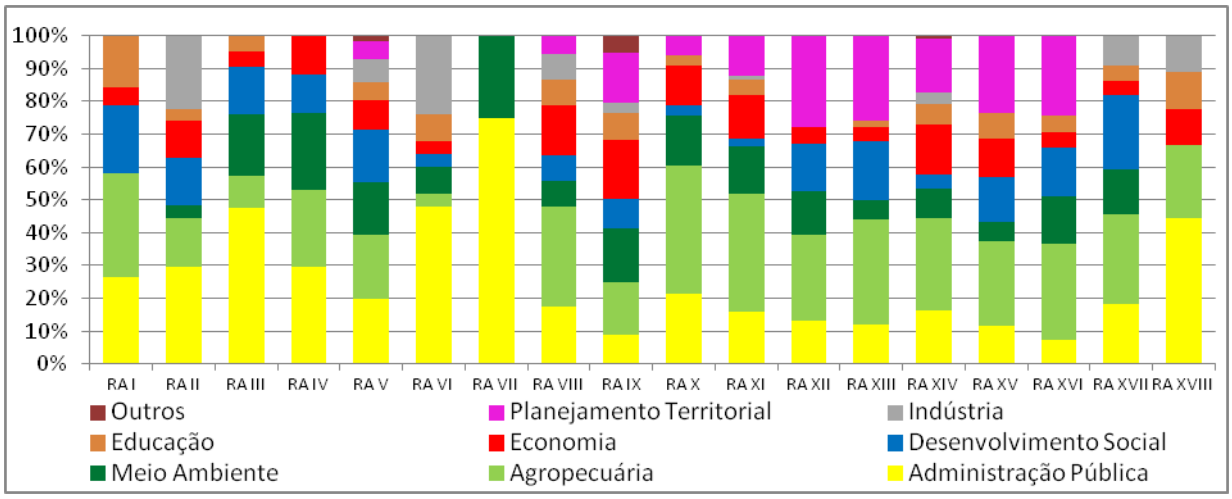

Fonte:
Elaborado pelo Autor, 2015.

Destaca-se também a representatividade do setor de Planejamento Territorial, devido à inúmeras áreas que possuem regime diferenciado de administração, como os PA, CRQs, UCs e Terras Indígenas, especialmente na região sudeste do Estado do Tocantins, onde estão as RAs de Novo Acordo, Natividade e Paranã.

Quando se analisa os Meios de Atuação dos atores sociais considerados relevantes, observa-se que em nenhuma das RAs ocorre predomínio de atuação exclusivamente urbana. Em muitas, porém, verifica-se atuação simultânea de entidades relevantes nos meios Urbano e Rural, principalmente no norte do estado, caracterizado pela RA III - Tocantinópolis, RA VII - Arraias e pela RA VI - Colinas do Tocantins (noroeste do estado), onde as próprias prefeituras municipais elevam as porcentagens.

Quanto as que apresentam a maior predominância de atores que atuam somente no meio rural, destacam-se a RA XVI - Paranã, no sul do estado, e a RA XII - Novo Acordo, no leste tocantinense, onde há muitos PA, CRQs e UCs. Em termos absolutos, porém, a RA IX - Região Metropolitana de Palmas apresenta a maior quantidade de atores sociais relevantes, independentemente dos meios Urbano e Rural. Destaca-se a contribuição dos atores sociais relevantes que têm atuação no meio Urbano na RA II - Augustinópolis, resultado da representatividade das indústrias de lacticínios. A Figura 4.6 apresenta a distribuição percentual dos atores sociais relevantes por Meio de Atuação por Região Administrativa.

Figura 4.6
REPRESENTAÇÃO GRÁFICA DA DISTRIBUIÇÃO PERCENTUAL DOS ATORES SOCIAIS RELEVANTES POR MEIO DE ATUAÇÃO POR REGIÃO ADMINISTRATIVA

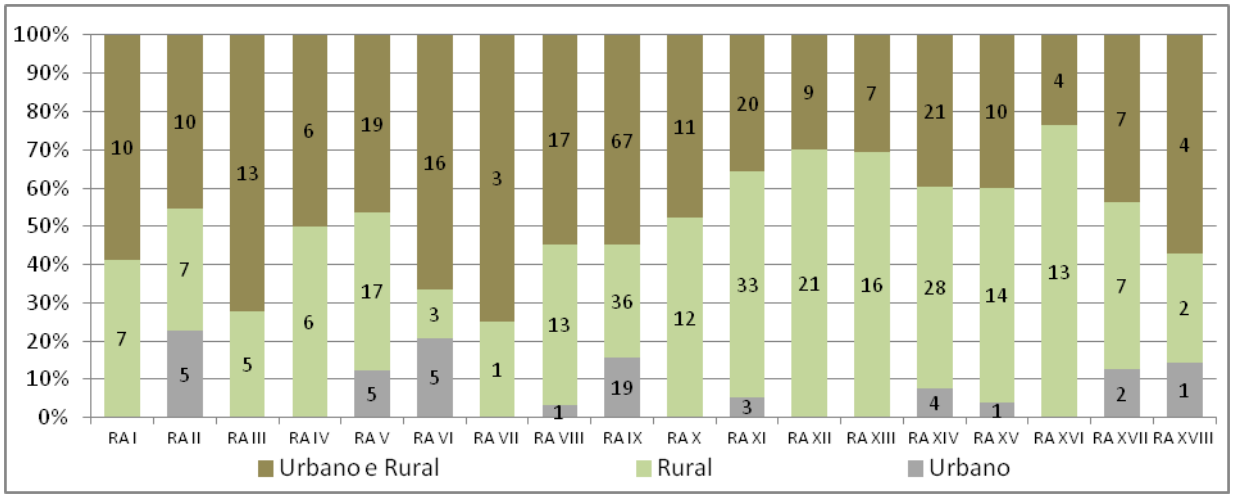

Fonte:
Elaborado pelo Autor, 2015.

Verificando-se a escala de atuação, por sua vez, é clara a predominância percentual e absoluta de atores sociais relevantes com atuação em âmbito Estadual (Figura 4.7) na RA IX - Região Metropolitana de Palmas. Os órgãos Federais foram estrategicamente relacionados nesta região pelo caráter centralizador (a exceção das UCs Federais e Fundação Nacional do Índio (FUNAI), que estão alocadas nas regiões onde se situam as maiores reservas territoriais para conservação e indígenas, respectivamente).

Todavia, excluindo a RA IX, em termos gerais, predominam os atores com atuação em âmbito municipal, notadamente relacionadas às prefeituras municipais, às associações de produtores rurais, aos assentados da reforma agrária, e aos quilombos existentes no Estado do Tocantins. Os atores sociais relevantes que atuam em âmbito regional, por sua vez, aparecem sob sedes locais de órgãos estaduais, como nos casos do Instituto de Desenvolvimento Rural (Ruraltins) e Instituto Natureza do Tocantins (Naturatins), e são distribuídos de forma homogênea pelo estado, especialmente nos municípios mais populosos.

Observa-se que os atores sociais relevantes identificados representam as diversidades regionais do Estado do Tocantins. De forma geral, em todo o território estadual predominam atores sociais que atuam com agropecuária, inclusive com assentamentos agrícolas distribuídos uniformemente em todas as regiões. Na região norte há forte presença de assentamentos agrícolas, especialmente aqueles voltados para a produção leiteira e extração de coco babaçu.

Nos principais centros urbanos há escritórios ou coordenações locais de órgãos estaduais e atores sociais de maior importância regional. Na Região Metropolitana de Palmas estão representados os atores sociais de maior relevância em abrangência estadual.

Nas regiões centro-leste e centro-oeste há diversas UCs estaduais, federais e municipal (especialmente nas regiões da Ilha do Bananal e do Jalapão) e Terras Indígenas. Por fim, na região sul e sudeste, há grande representação de comunidades quilombolas.

Figura 4.7
REPRESENTAÇÃO GRÁFICA DA DISTRIBUIÇÃO PERCENTUAL DOS ATORES SOCIAIS RELEVANTES POR ÂMBITO DE ATUAÇÃO POR REGIÃO ADMINISTRATIVA

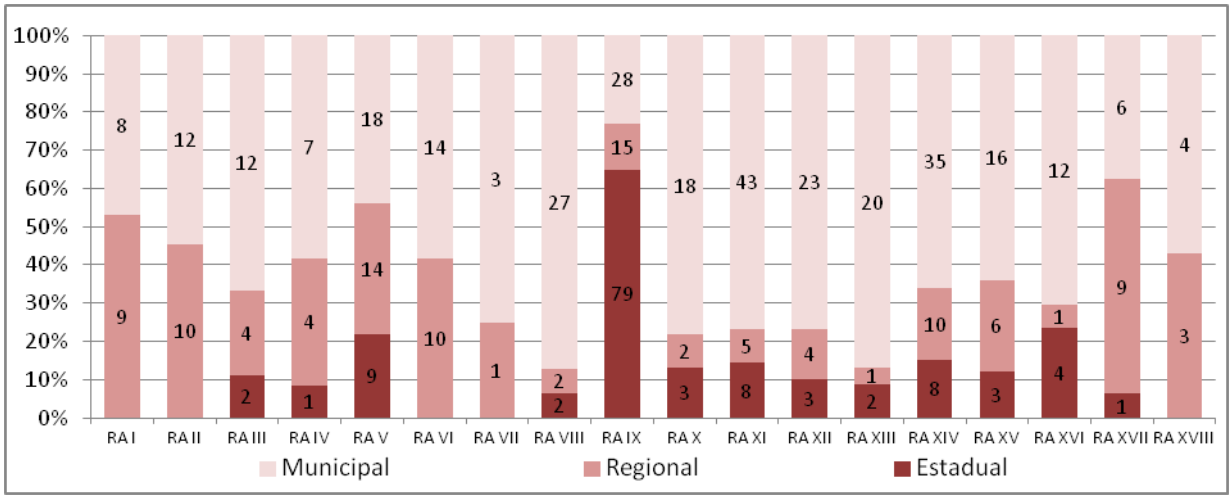

Fonte:
Elaborado pelo Autor, 2015.

4.2 REGIÃO ADMINISTRATIVA I - ARAGUATINS

A Região Administrativa I - Araguatins está localizada no extremo norte do Estado do Tocantins, região denominada Bico do Papagaio. Abriga uma população de 51.844 habitantes (IBGE, 2010), com a população urbana do município atingindo cerca de 63% da população total da região. Integra 5 municípios (Araguatins, Cachoeirinha, Esperantina, São Bento do Tocantins e São Sebastião do Tocantins) que, somadas as áreas, totalizam 4.875 km², representando uma densidade demográfica média de 11,2 hab./km². Seu município homônimo, Araguatins, possui a maior população da RA, com de 31.329 habitantes, segundo censo de 2010. A região abriga, ainda, parte da Terra Indígena (TI) Apinaye e CRQ, porém não apresenta UC.

Na região foram identificados 63 atores sociais, principalmente associações de agricultores, assentados de reforma agrária, que exercem influência local. A distribuição de atores sociais identificados segue a seguinte ordem: 28 em Araguatins, 3 em Cachoeirinha, 20 em Esperantina, 8 em São Bento do Tocantins e 4 em São Sebastião do Tocantins. Embora não considerados prioritários, destaca-se a presença de diversos atores sociais relacionados à assentamentos agrícolas, sendo 2.624 famílias assentadas.

Quanto aos atores sociais relevantes, foram selecionadas 17 instituições, citadas em ordem alfabética:

- Associação de Desenvolvimento Econômico Comunitário da Macaúba - ADECOM;
- Associação Regional das Mulheres Quebradeiras de Coco e Trabalhadoras Rurais do Bico do Papagaio - ASMUBIP;
- Cooperativa dos Produtores Rurais de Araguatins;
- Faculdade Integrada de Araguatins - FAIRA;
- Fundação Universidade do Tocantins - UNITINS;
- Instituto Federal de Educação, Ciência E Tecnologia do Tocantins - IFTO;
- Movimento Interestadual das Quebradeiras de Coco Babaçu - MIQCB;
- Naturatins - Unidade Regional - Araguatins;
- Prefeituras Municipais;
- Quilombo Ilha de São Vicente;
- Ruraltins - Unidade Regional - Araguatins;

- Serviço Brasileiro de Apoio às Micro e Pequenas Empresas - SEBRAE; e
- Sindicato Rural de Araguatins.

Desse modo, tendo em vista a população e o quantitativo de atores, a RA I - Araguatins apresenta uma relação de um atores social relevante para cada 3.050 habitantes (Figura 4.8).

Similar a maior porção do Estado do Tocantins, a RA I - Araguatins apresenta atores sociais predominantes entre as instituições ligadas ao poder público, voltadas à Administração Pública, Agropecuária e Desenvolvimento Social e atuantes principalmente no meio Rural.

Assim, especificamente em relação ao Setor de Atuação, a análise de resultados dos levantamentos indicou 9 instituições relacionadas ao poder público, sendo 5 referentes às prefeituras municipais; 3 relacionadas às unidades regionais do Ruraltins e Naturatins e Unitins; e uma relacionada à Educação, sendo representação de ensino de nível Federal.

Quanto aos atores relacionados ao Setor Privado, destaca-se uma unidade regional da SEBRAE, além de uma instituição de ensino de nível superior, a Faculdade Integrada de Araguatins (FAIRA), localizada no município de Araguatins. Além dessas, o Terceiro Setor/ Sociedade Civil aparece representado por 6 atores sociais relevantes, vinculados à atividades rurais, com destaque para o Movimento Interestadual das Quebradeiras de Coco Babaçu (MIQCB), que embora relacionado ao município de Araguatins, tem atuação sobre toda à área dos babaçuais do extremo norte do estado do Tocantins.

Figura 4.8
REPRESENTAÇÃO GRÁFICA DA DISTRIBUIÇÃO DOS ATORES SOCIAIS RELEVANTES DA RA I - ARAGUATINS POR SETOR DE ATUAÇÃO

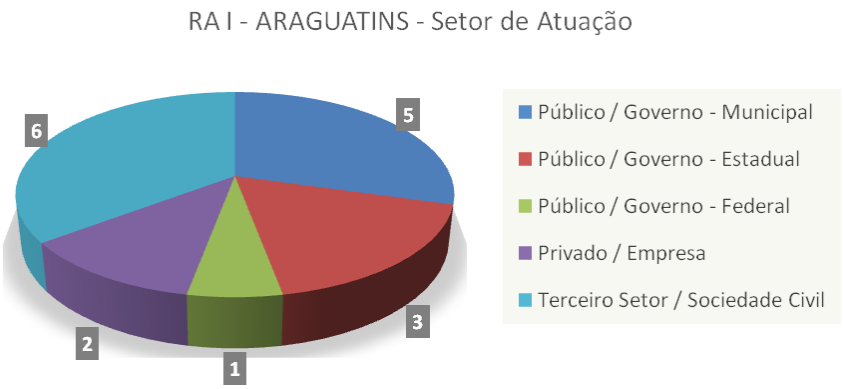

Fonte:
Elaborado pelo Autor, 2015.

Quanto às áreas temáticas de atuação, os atores sociais relevantes da RA I - Araguatins relacionam-se à Administração Pública (5), Agropecuária (6), ao Desenvolvimento Social (4), Educação (3), Meio Ambiente e Economia (1 ator cada). Nesse quesito, a Associação de Desenvolvimento Econômico Comunitário da Macaúba (ADECOM) e o Quilombo Ilha de São Vicente foram enquadrados com dois Temas de Atuação - Agropecuário e Desenvolvimento Social - em derivação do caráter agrário de proteção à população tradicional, e ao produtor rural (Figura 4.9).

Figura 4.9
REPRESENTAÇÃO GRÁFICA DA DISTRIBUIÇÃO DOS ATORES SOCIAIS RELEVANTES DA RA I - ARAGUATINS POR TEMA DE ATUAÇÃO

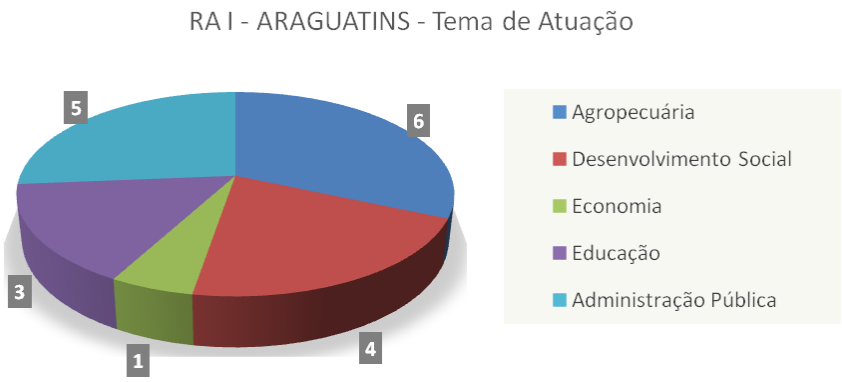

Fonte:
Elaborado pelo Autor, 2015.

Em relação ao meio em que atuam, Urbano ou Rural, nota-se que não foi identificado nenhum ator com atuação especificamente para o meio Urbano, característica que reflete o perfil de ocupação do solo para a região. Dos 16 atores sociais relevantes para a RA I - Araguatins, 10 exercem atividades tanto no meio Urbano quanto Rural, destacando-se as instituições de ensino e uma unidade do SEBRAE, além das prefeituras dos respectivos municípios. Em relação às instituições com atuação especificamente sobre o meio Rural, destaca-se as Unidades Regionais do Ruraltins e Naturatins (Figura 4.10).

Figura 4.10
REPRESENTAÇÃO GRÁFICA DA DISTRIBUIÇÃO DOS ATORES SOCIAIS RELEVANTES DA RA I - ARAGUATINS POR MEIO DE ATUAÇÃO

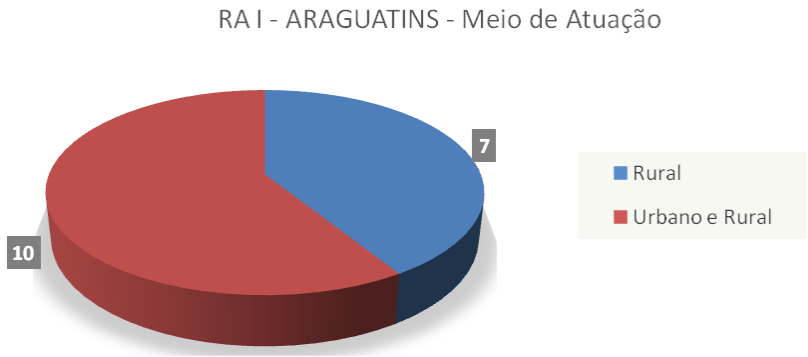

Fonte:
Elaborado pelo Autor, 2015.

Tratando-se do Âmbito de Atuação dos atores sociais relevantes, das 16 instituições, 8 têm atuação em nível municipal (sindicatos, prefeituras municipais, CRQ, associações), e 9 tem atuação em nível regional (unidades regionais de instituições estaduais e Movimento Interestadual das Quebradeiras de Coco Babaçu - MIQCB). Não foi verificado na região atores com atuação em nível estadual que tenham sede na RA I - Araguatins (Figura 4.11).

Figura 4.11
REPRESENTAÇÃO GRÁFICA DA DISTRIBUIÇÃO DOS ATORES SOCIAIS RELEVANTES DA RA I - ARAGUATINS POR ÂMBITO DE ATUAÇÃO

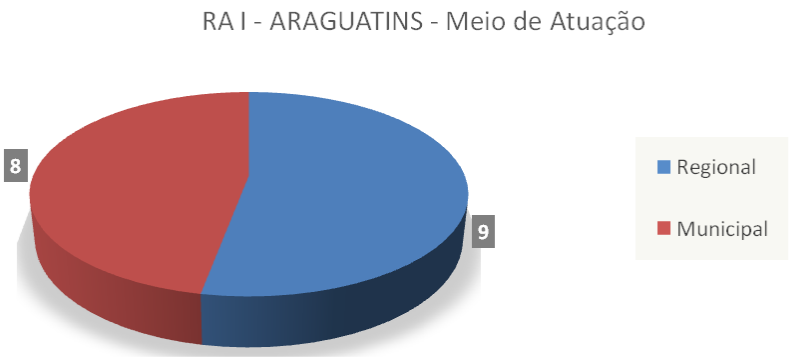

Fonte:
Elaborado pelo Autor, 2015.

4.3 REGIÃO ADMINISTRATIVA II - AUGUSTINÓPOLIS

A Região Administrativa (RA) II - Augustinópolis localiza-se no norte do Estado do Tocantins, inserido na região do Bico do Papagaio. Segundo censo realizado pelo IBGE no ano de 2010, abriga uma população de 69.833 habitantes, distribuídos em 8 municípios (Augustinópolis, Axixá do Tocantins, Buriti do Tocantins, Carrasco Bonito, Praia Norte, Sampaio, São Miguel do Tocantins e Sítio Novo do Tocantins). Com área de 2.224 km², possui densidade demográfica média de 32,3 hab./ km², sendo a 7ª região mais populosa do estado. O município mais populoso da região, Augustinópolis possuí população composta por 15.950 habitantes, porém sem grande discrepância em relação à média de habitantes dos municípios da região (8.729 habitantes). Não possuí TIs, CRQs, porém destaca-se a UC de Uso Sustentável Reserva Extrativista do Extremo Norte do Tocantins.

Na RA II - Augustinópolis foram identificados 62 atores sociais distribuídos da seguinte forma: 18 em Augustinópolis, 14 em Axixá do Tocantins, 10 em Buriti do Tocantins, 3 em Carrasco Bonito, 6 em Praia Norte, 4 em Sampaio, 2 em São Miguel do Tocantins, e 5em Sítio Novo do Tocantins. Destes, os três municípios que possuem a maior quantidade de atores sociais, Augustinópolis, Axixá do Tocantins e Buriti do Tocantins, apresentam diversos atores envolvidos com PAs, característica marcante da região que possui cerca de 1.672 famílias assentadas (INCRA, 2015).

Desse total, porém, retirando-se atores com atuação em nível local e dando preferência para atores com atuação municipal (como as prefeituras) e extra municipal (regional ou estadual), o levantamento identificou 22 atores sociais relevantes, sendo eles:

- Alternativa para a Pequena Agricultura no Tocantins - APA-TO - Augustinópolis;
- Associação Regional das Mulheres Quebradeiras de Coco e Trabalhadoras Rurais do Bico do Papagaio - ASMUBIP;
- Associação Regional de Pessoas Carentes do Bico do Papagaio;
- Bernardino Silva & Silveira (Laticínios 2000);
- Fundação Universidade do Tocantins - UNITINS;
- Indústria e Comércio de Laticínios Veneza LTDA.;
- Laticínio Duarte;
- Laticínio Fortaleza;
- Laticínios Mendes ;
- Leite Carinho;

- Prefeituras municipais;
- Quilombo do Pombo;
- Reserva Extrativista do Extremo Norte do Tocantins;
- Sindicato dos Trabalhadores e Trabalhadoras de Sampaio; e
- Sindicato Rural de Augustinópolis.

Desse modo, a RA II - Araguatins, possui um índice de representatividade de 3.174 habitantes para cada ator social relevante (Figura 4.12).

Quanto as características gerais da RA, a atuação dos atores sociais relevantes tem leve predominância de agentes do poder público, consequentemente relacionadas a Administração Pública, principalmente no meio Rural, divididos em órgãos com atuação em nível municipal e região.

A análise específica do setor em que atuam mostra que atores sociais relevantes relacionados ao Setor Privado têm leve predominância. Nesse caso, a maior proporção refere-se principalmente à laticínios na região, que por si só, demonstram, o caráter agropecuário da região. Os 6 atores relacionados ao Setor Público Municipal referem-se, notadamente, às prefeituras municipais. Os 6 atores sociais relacionados ao Terceiro Setor referem-se ao Quilombo e associações/ sindicatos de produtores rurais.

Figura 4.12
REPRESENTAÇÃO GRÁFICA DA DISTRIBUIÇÃO DOS ATORES SOCIAIS RELEVANTES DA RA II - AUGUSTINÓPOLIS POR SETOR DE ATUAÇÃO

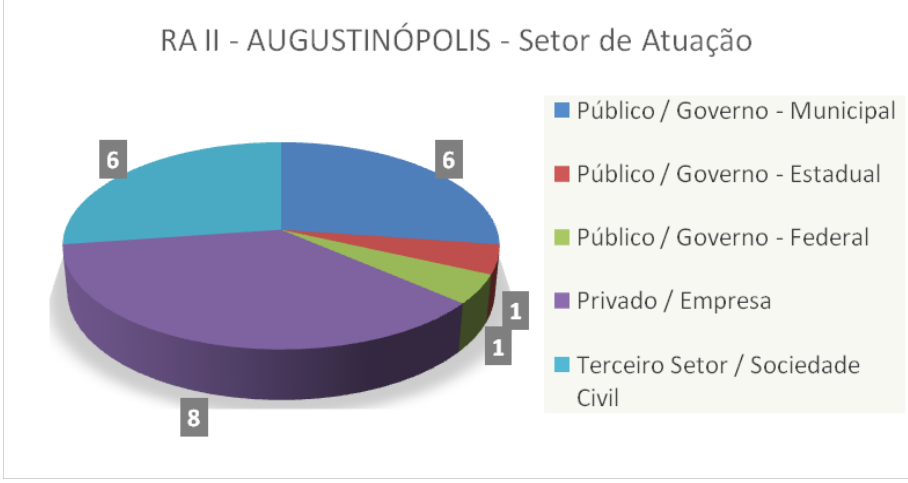

Fonte:
Elaborado pelo Autor, 2015.

Quanto ao Tema de Atuação, os laticínios foram enquadrados como integrantes do Setor Industrial, predominando nesse quesito. Em relação aos demais Temas de Atuação, surgem no levantamento: Meio Ambiente; Agropecuária; Desenvolvimento Social; Economia; Educação e Administração Pública. Ainda sobre os Temas, a Alternativa para a Pequena Agricultura no Tocantins - APA-TO - Augustinópolis, e o Quilombo do Pombo foram classificados com dois Temas de Atuação, Agropecuária e Desenvolvimento Social; o Sindicato dos Trabalhadores e Trabalhadoras de Sampaio e o Sindicato Rural de Augustinópolis foram enquadrados como Agropecuária e Economia; e a Reserva Extrativista do Extremo Norte do Tocantins foi enquadrada como Meio Ambiente, Desenvolvimento Social e Economia (Figura 4.13).

Figura 4.13
REPRESENTAÇÃO GRÁFICA DA DISTRIBUIÇÃO DOS ATORES SOCIAIS RELEVANTES DA RA II - AUGUSTINÓPOLIS POR TEMA DE ATUAÇÃO

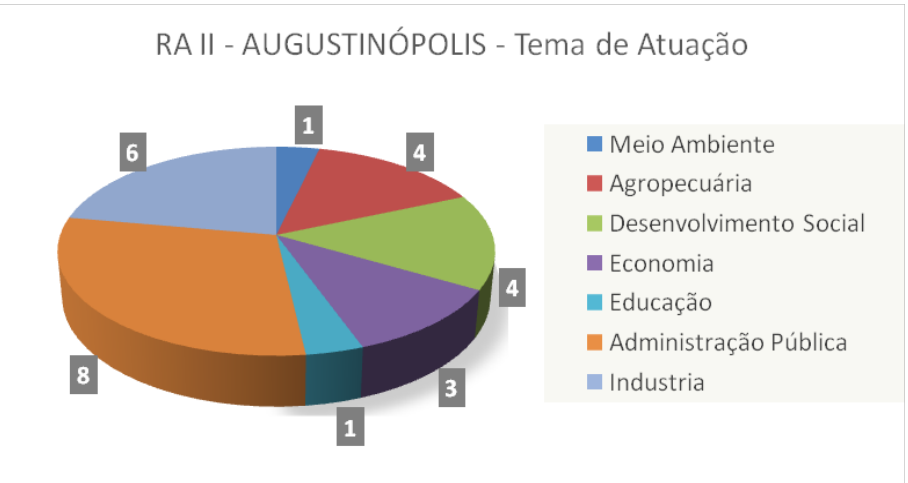

Fonte:
Elaborado pelo Autor, 2015.

Em relação ao Meio de Atuação, 10 (45%) atores sociais relevantes atuam concomitantemente nos meios Rurais e Urbanos (relacionados principalmente às prefeituras municipais); 7 (32%) atuam somente no meio Rural e 5 (23%) somente no meio Urbano (relacionados principalmente às indústrias das região - Figura 4.14).

Figura 4.14
REPRESENTAÇÃO GRÁFICA DA DISTRIBUIÇÃO DOS ATORES SOCIAIS RELEVANTES DA RA II - AUGUSTINÓPOLIS POR MEIO DE ATUAÇÃO

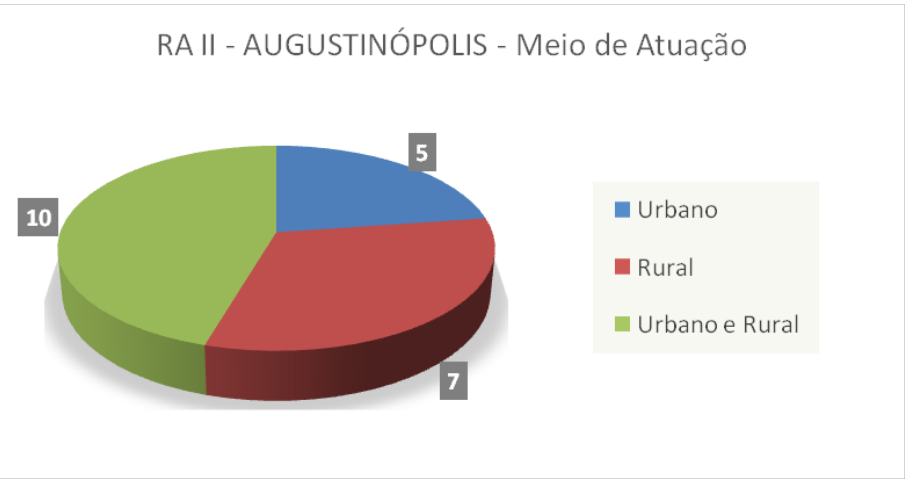

Fonte:
Elaborado pelo Autor, 2015.

Como forma de entender as dinâmicas que os atores sociais representam no local onde se inserem, os levantamentos mostraram que 12 instituições com atuação em âmbito regional, relacionados aos laticínios que contratam população da região, às associações regionais (Associação Regional de Pessoas Carentes do Bico do Papagaio e Associação Regional das Mulheres Quebradeiras de Coco e Trabalhadoras Rurais do Bico do Papagaio - ASMUBIP) e demais instituições estaduais com sede regional na RAII - Augustinópolis (Figura 4.15).

Figura 4.15
REPRESENTAÇÃO GRÁFICA DA DISTRIBUIÇÃO DOS ATORES SOCIAIS RELEVANTES NA RA II - AUGUSTINÓPOLIS POR ÂMBITO DE ATUAÇÃ

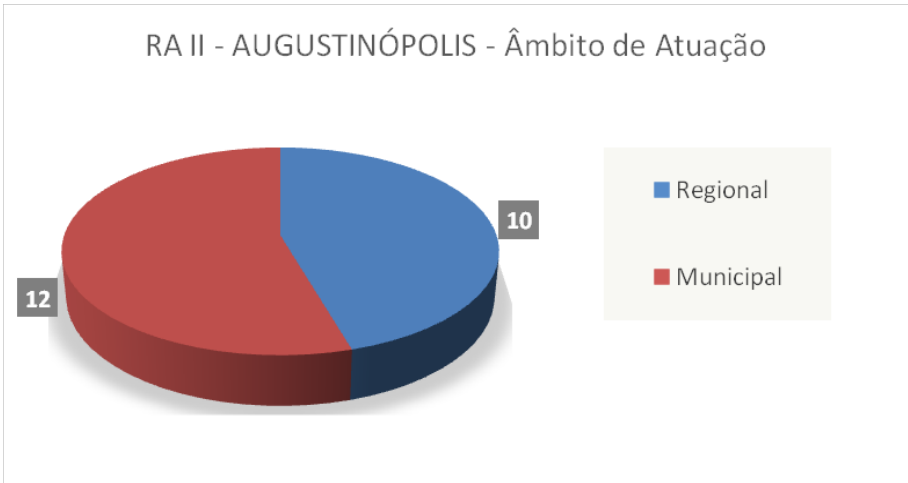

Fonte:
Elaborado pelo Autor, 2015.

4.4 REGIÃO ADMINISTRATIVA III - TOCANTINÓPOLIS

A Região Administrativa (RA) III - Tocantinópolis é composta pelos municípios de Aguiarnópolis, Angico, Darcinópolis, Itaguatins, Luzinópolis, Maurilândia do Tocantins, Nazaré, Palmeiras do Tocantins, Santa Terezinha do Tocantins e Tocantinópolis. Localizado no extremo norte do Estado do Tocantins, a região tem 60.634 habitantes (IBGE, 2010), em uma área de aproximadamente 6.574 km², tendo no município homônimo a maior população, 22.619 habitantes. Em relação à densidade demográfica, os municípios de Tocantinópolis e Aguiarnópolis possuem 21 hab./km², porém, somados os municípios da região, a média fica em aproximadamente 10 hab./km².

A RA III - Tocantinópolis destaca-se pela presença de duas Terras Indígenas (TIs), Apinayee Apinaye II (MMA, 2015), que contemplam consideráveis porções do território dos municípios de Maurilândia do Tocantins, Nazaré e Tocantinópolis. O município de Tocantinópolis, por sua vez, está localizado no eixo de ligação das rodovias do Estado do Tocantins com a BR-010, que liga o estado à Belém/PA e a BR-226 que faz ligação com o estados do nordeste do pais.

Na RA III - Tocantinópolis foram levantados 43 atores sociais com a seguinte distribuição: 6 em Aguiarnópolis, 6 em Angico, 5 em Darcinópolis, 9 em Itaguatins, 1 em Luzinópolis, 2 em Maurilândia do Tocantins, 2 em Nazaré, 3 em Palmeiras do Tocantins, 1 em Santa Terezinha do Tocantins e 8 em Tocantinópolis, sendo Itaguatins e Tocantinópolis os municípios com a maior presença de atores sociais.

Foram identificados 18 atores sociais relevantes, sendo:

- Associação Indígena Krinhinure Apinaye;
- Associação Regional das Mulheres Quebradeiras de Coco e Trabalhadoras Rurais do Bico do Papagaio - ASMUBIP;
- Comitê da Bacia Hidrográfica dos Rios Lontra e Corda;
- Coordenação Técnica Local - Tocantinópolis - FUNAI;
- Naturatins - Unidade Regional - Tocantinópolis;
- Prefeituras Municipais;
- Sindicato Rural de Tocantinópolis e
- Universidade Federal do Tocantins - UFT - Campi Tocantinópolis.

A relação do número de habitantes por ator social relevante na RA III - Tocantinópolis é de 3.369.

Suas características gerais são: predominância de atores relacionados ao poder público e consequentemente vinculados à Administração Púbica (área temática), com atuação simultânea nos meios Urbano e Rural, e em âmbito municipal.

Desse modo, em relação aos setores em que atuam, têm-se que 11 (61%) atores sociais relevantes são relacionados ao Setor Público Municipal, notadamente às respectivas prefeituras dos municípios da região, 1 (6%) referente ao Setor Público Estadual, relacionado à regional da Naturatins, localizado no município de Tocantinópolis, 2 (11%) referentes ao Setor Público Federal, relacionados à sede da FUNAI e do Campi da Universidade Federal do Tocantins (UFT) no município de Tocantinópolis; e, das 4 (22%) relacionadas ao Terceiro Setor, destacam-se a Associação Indígena Krinhinure Apinaye e o Comitê da Bacia Hidrográfica dos Rios Lontra e Corda (Figura 4.16).

Figura 4.16
REPRESENTAÇÃO GRÁFICA DA DISTRIBUIÇÃO DOS ATORES SOCIAIS RELEVANTES NA RA III - TOCANTINÓPOLIS POR SETOR DE ATUAÇÃO

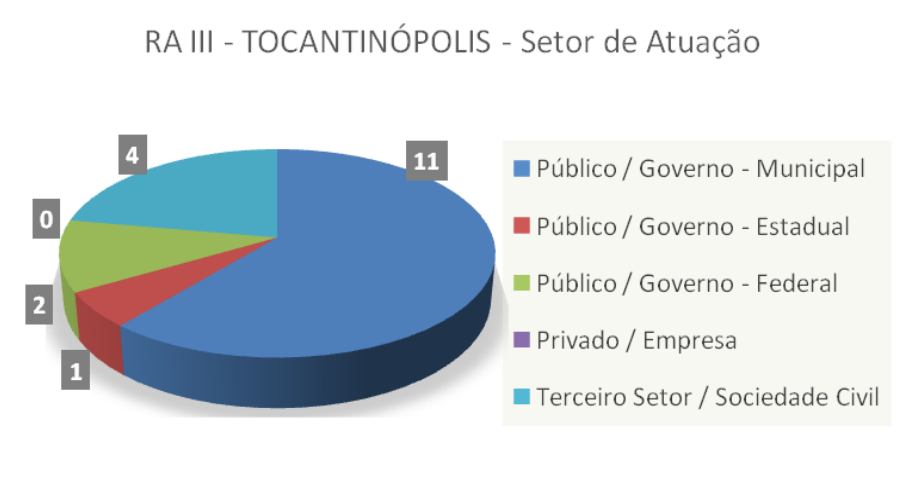

Fonte:
Elaborado pelo Autor, 2015.

A análise sobre os Temas de Atuação, resultou que o predomínio se dá sobre os atores sociais relevantes vinculados à Administração Pública, relacionados todos às prefeituras municipais (48%), seguido do Tema Meio Ambiente (19%), e Desenvolvimento Social (14%). Tais porcentagens, no entanto, referem-se ao total de temas representados, onde a Associação Indígena Krinhinure Apinaye foi classificada como um ator atuante no Meio Ambiente e Desenvolvimento Social, e o Sindicato Rural como Agropecuária e Economia (Figura 4.17).

Figura 4.17
REPRESENTAÇÃO GRÁFICA DA DISTRIBUIÇÃO DOS ATORES SOCIAIS RELEVANTES NA RA III - TOCANTINÓPOLIS POR TEMA DE ATUAÇÃO

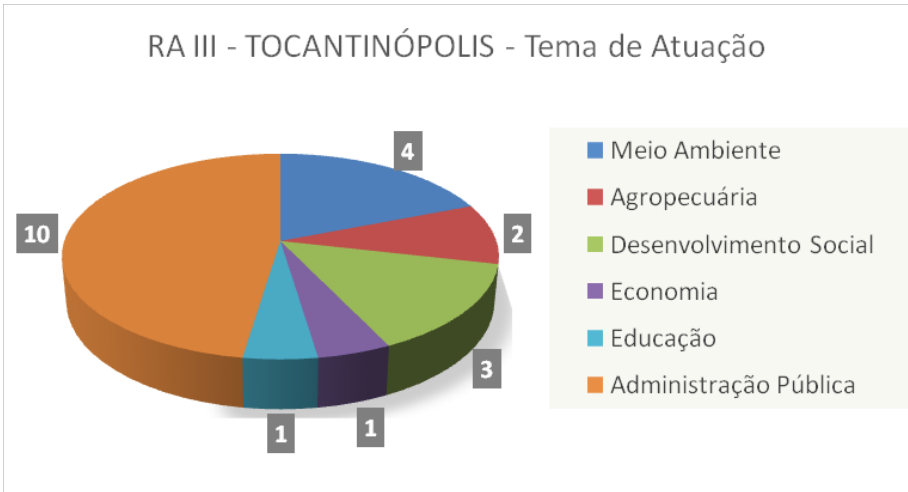

Fonte:
Elaborado pelo Autor, 2015.

Quanto ao Meio de Atuação dos atores sociais relevantes da RA III - Tocantinópolis, nenhum dos atores identificados atuam somente no meio urbano, fato que se evidencia pelas características próprias da região, pouco industrializada e tendo predomínio de atividades agrícolas no uso do solo. No entanto, do total de 18 instituições relacionadas, 13 (72%) atuam concomitantemente nos meios Urbano e Rural, notadamente aquelas vinculadas às prefeituras municipais, a UFT e o Comitê da Bacia Hidrográfica dos Rios Lontra e Corda. Quanto à que atuam especificamente sobre o meio Rural, tem-se aquelas vinculadas à produção agrícola/ tradicional, de proteção aos povos indígenas e meio ambiente (unidade regional da Naturatins (Figura 4.18).

Figura 4.18
REPRESENTAÇÃO GRÁFICA DA DISTRIBUIÇÃO DOS ATORES SOCIAIS RELEVANTES NA RA III - TOCANTINÓPOLIS POR MEIO DE ATUAÇÃO

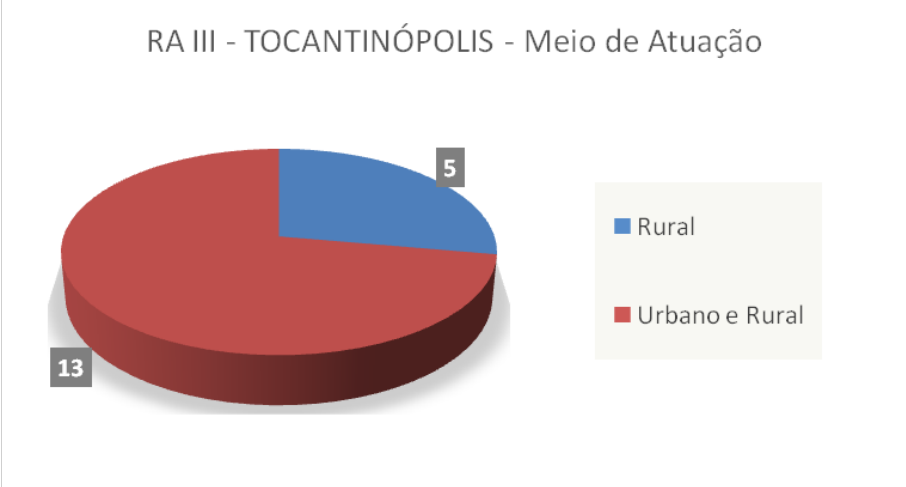

Fonte:
Elaborado pelo Autor, 2015.

Em relação ao Âmbito de Atuação, tem-se que o predomínio de instituições consideradas relevantes são eminentemente municipais (67%), relacionadas principalmente às Prefeitura Municipais (a exceção da Associação Indígena Krinhinure Apinaye - Figura 4.19).

Figura 4.19
REPRESENTAÇÃO GRÁFICA DA DISTRIBUIÇÃO DOS ATORES SOCIAIS RELEVANTES NA RA III - TOCANTINÓPOLIS POR ÂMBITO DE ATUAÇÃO

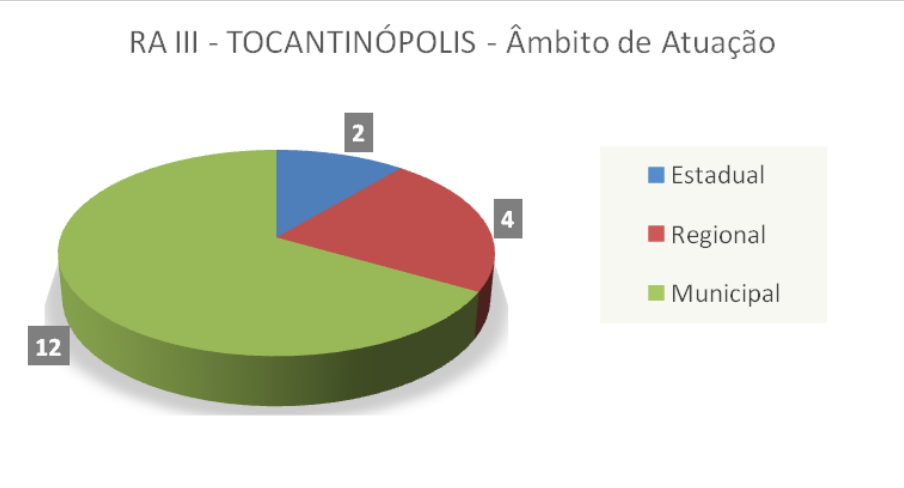

Fonte:
Elaborado pelo Autor, 2015.

4.5 REGIÃO ADMINISTRATIVA IV - XAMBIOÁ

A Região Administrativa (RA) IV - Xambioá localiza-se no norte do Estado do Tocantins, inserida no contexto regional do Bico do Papagaio é composta pelos municípios de Ananás, Araguanã, Piraquê, Riachinho e Xambioá. Somadas as áreas dos municípios, a RA IV - Xambioá cobre um território de aproximadamente 5.484 km², com uma população de 33.490 habitantes, segundo censo realizado pelo IBGE no ano de 2010, resultando numa densidade demográfica média de 6,4 hab./km². Seu município mais populoso, Xambioá, apresenta população composta por 11.484 habitantes, com 84% dela vivendo na sede. Seu IDHM é de 0,671. Em relação às áreas especiais, a RA IV - Xambioá não apresenta Terras Indígenas nem Comunidades de Remanescentes de Quilombos, porém contem a Área de Proteção Ambiental Estadual Lago de Santa Isabel, que ocupa parte dos municípios de Xambioá, Ananás e, em porções pequenas, os municípios de Araguanã e Riachinho.

Durantes os levantamentos, foram identificados 24 atores sociais sendo 5 em Ananás, 5 em Araguanã, 2 em Piraquê, 1 em Riachinho e 10 em Xambioá. Conforme dito anteriormente, a Área de Proteção Ambiental Estadual Lago de Santa Isabel, ocupa parte dos municípios de Xambioá, Ananás, Araguanã e Riachinho, sendo também considerada um ator social.

Destes, 12 foram considerados atores sociais relevantes, sendo eles:

- APA Estadual do Lago de Santa Isabel;
- Associação Arte No Fruto;
- Associação dos Trabalhadores e Trabalhadoras Rurais Luar dos Sertões;
- Comitê da Bacia Hidrográfica dos Rios Lontra e Corda;
- Instituto de Apoio aos Povos do Araguaia - IAPA;
- Prefeitura Municipais;
- Sindicato dos Trabalhadores Rurais de Ananás e Sindicato Rural de Xambioá.

A RA IV - Xambioá apresenta uma relação de 2.791 habitantes por ator social relevante.

Dentre suas principais características, os atores sociais relevantes da RA IV - Xambioá são divididos de forma quase igualitária entre o Setor Público e o Terceiro Setor/ Sociedade Civil; distribuem-se abrangendo os temas: Meio Ambiente, Agropecuária, Administração Pública e, em menor medida, Desenvolvimento Social, Economia e Trânsito; sem nenhum ator que atue somente em meio Urbano, sendo que todos possuem atuação

predominantemente Municipal.

Especificamente em relação ao setor em que atuam, as prefeituras municipais integram os atores sociais relevantes do Setor Público/Governo Municipal (42%), a APA Estadual do Lago de Santa Isabel é o representante do Setor Público/Governo Estadual com representação na região. Além desses, o Terceiro Setor é representado pelas associações/sindicatos de produtores da região, Comitê da Bacia Hidrográfica dos Rios Lontra e Corda e Instituto de Apoio Aos Povos do Araguaia - IAPA. Não foi verificada, porém, a presença de atores sociais relevantes do Setor Público/Governo Federal, bem como relacionados a Empresas (Figura 4.20).

Figura 4.20
REPRESENTAÇÃO GRÁFICA DA DISTRIBUIÇÃO DOS ATORES SOCIAIS RELEVANTES NA RA IV - XAMBIOÁ POR SETOR DE ATUAÇÃO

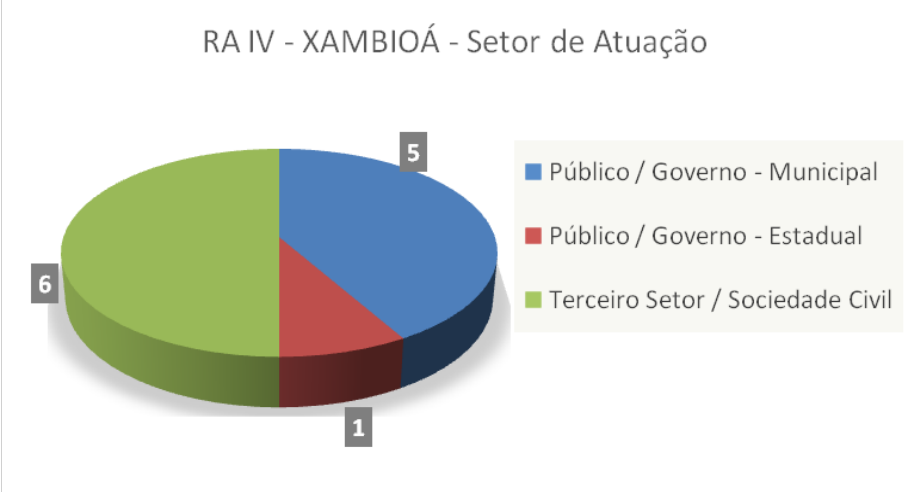

Fonte:
Elaborado pelo Autor, 2015.

Em relação aos Temas de Atuação, o levantamento identificou: Meio Ambiente (4), Agropecuária (4), Desenvolvimento Social (2), Economia (2), e Administração Pública (5). A predominância do tema Administração Pública refere-se principalmente às prefeituras municipais. Os temas Meio Ambiente e Agropecuária aparecem sob as entidades relacionadas à APA, ao Comitê de Bacia, e aos produtores rurais. Vale menção, também, que o Instituto de Apoio Aos Povos do Araguaia - IAPA foi classificado com os temas Meio Ambiente e Desenvolvimento Social, e a Associação Arte no Fruto foi Agropecuária, Meio Ambiente e Desenvolvimento Social. Dessa forma, as proporções mostradas abaixo referem-se ao total de vezes que um determinado tema aparece, e não ao total de atores sociais relevantes (Figura 4.21).

Figura 4.21
REPRESENTAÇÃO GRÁFICA DA DISTRIBUIÇÃO DOS ATORES SOCIAIS RELEVANTES NA RA IV - XAMBIOÁ POR TEMA DE ATUAÇÃO

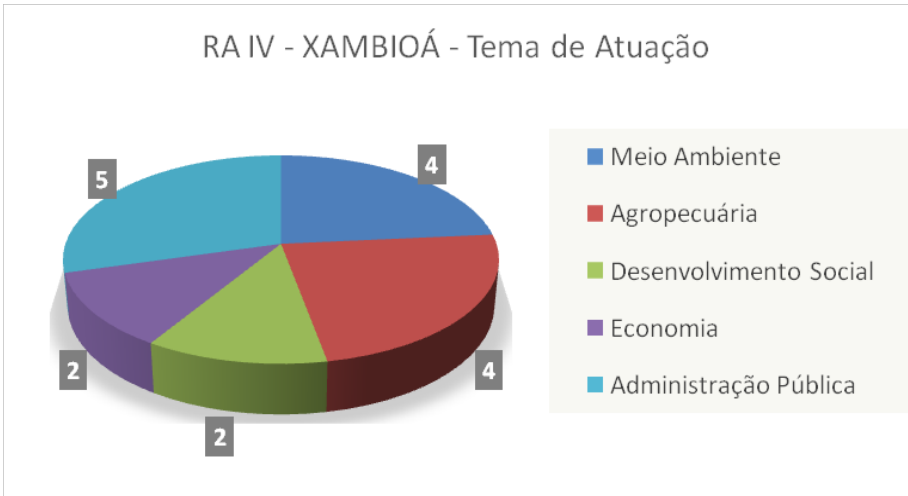

Fonte:
Elaborado pelo Autor, 2015.

Quanto aos meios em que atuam, o levantamento não identificou nenhum ator social relevante na RA IV - Xambioá que atue exclusivamente no meio Urbano, havendo 6 instituições que atuam concomitantemente nos

meios Rurais e Urbanos, relacionados às prefeituras e ao Comitê da Bacia Hidrográfica dos Rios Lontra e Corda. Os demais (6) são representados pelas associações e sindicatos, além da APA do Lago de Santa Isabel (Figura 4.22).

Figura 4.22
REPRESENTAÇÃO GRÁFICA DA DISTRIBUIÇÃO DOS ATORES SOCIAIS RELEVANTES NA RA IV - XAMBIOÁ POR MEIO DE ATUAÇÃO

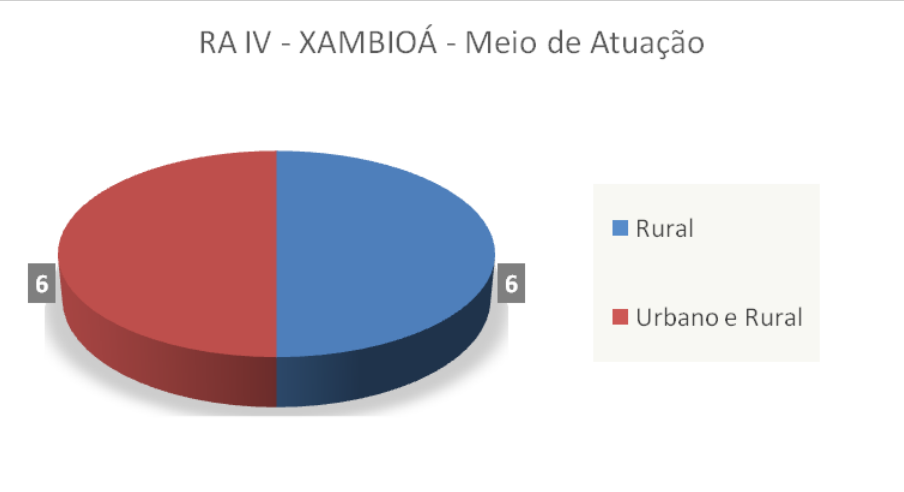

Fonte:
Elaborado pelo Autor, 2015.

Sobre o Âmbito de Atuação do s atores sociais relevantes, a RA IV - Xambioá apresenta 7 instituições com atuação municipal, 4 com atuação regional, e apenas uma com atuação estadual, notadamente a APA Estadual do Lago de Santa Isabel (Figura 4.23).

Figura 4.23
REPRESENTAÇÃO GRÁFICA DA DISTRIBUIÇÃO DOS ATORES SOCIAIS RELEVANTES NA RA IV - XAMBIOÁ POR ÂMBITO DE ATUAÇÃO

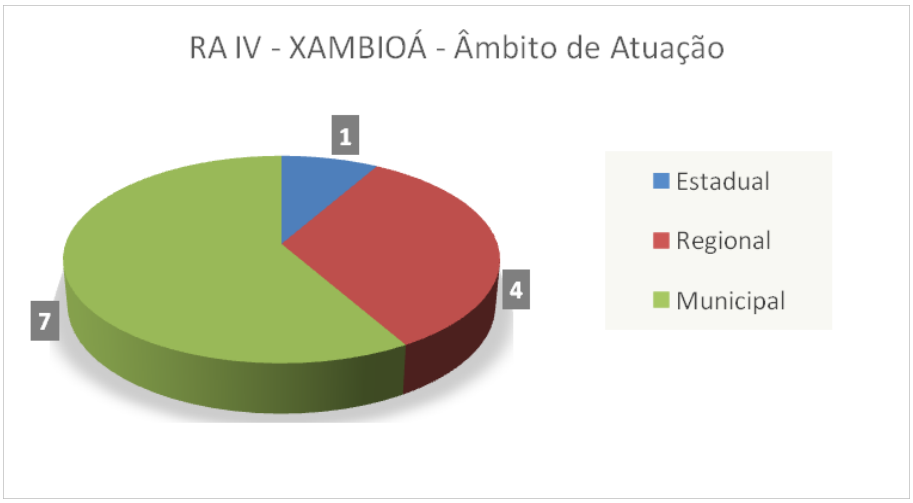

Fonte:
Elaborado pelo Autor, 2015.

4.6 REGIÃO ADMINISTRATIVA V - ARAGUAÍNA

A Região Administrativa (RA) V - Araguaína localiza-se no norte do Estado do Tocantins, ao sul da região do Bico do Papagaio. Segundo censo realizado pelo IBGE no ano de 2010, abriga uma população de 213.983 habitantes, sendo a segunda região administrativa mais populosa do estado, distribuídos por 10 municípios (Aragominas, Araguaína, Babaçulândia, Carmolândia, Filadélfia, Muricilândia, Nova Olinda, Palmeirante, Santa Fé do Araguaia e Wanderlândia), em uma área de aproximadamente 17.734 km², resultando numa densidade demográfica de 12,07 hab./km². Sua população é majoritariamente urbana, representando 84% da população total da região. Seu

município mais populoso, Araguaína, é composto por 150.484 habitantes e apresenta densidade demográfica de 67,6 hab./km², deixando os demais municípios com densidade demográfica inferior a 5 hab./km². Destaca-se, ainda, pela presença de 2 Unidades de Conservação (UC), uma Terra Indígena (TI) e 5 Comunidades de Remanescente de Quilombos (CRQ).

Foram identificados 82 atores sociais, sendo 10 em Aragominas, 34 em Araguaína, 9 em Babaçulândia, 2 em Carmolândia, 8 em Filadélfia, 2 em Muricilândia, 4 em Nova Olinda, 4 em Palmeirante, 4 em Santa Fé do Araguaia e 5 em Wanderlândia. Destes, destaca-se a grande presença de atores sociais no município de Araguaína, o mais populoso e com maior atuação de instituições de nível regional.

Identificaram-se 41 atores sociais relevantes na RA V - Araguaína, sendo eles:

- APA Estadual das Nascentes do Araguaína;
- Asa Agroindustrial de Alimentos S/A;
- Associação Comercial e Industrial de Araguaína - ACIARA;
- Associação de Preservação Ecológica Natura - Ativa;
- Associação Movimento Ecológico Amigos do Meio Ambiente;
- Associação Regional das Mulheres Quebradeiras de Coco e Trabalhadoras Rurais do Bico do Papagaio - ASMUBIP;
- Capitania Fluvial do Araguaia-Tocantins - CFAT;
- Comitê da Bacia Hidrográfica dos Rios Lontra e Corda;
- Cooperativa de Desenvolvimento de Agricultores Familiares dos Trabalhadores Agrícolas no Norte do Tocantins LTDA - COOPAGRIFAT;
- Cooperativa de Produtores do Vale do Araguaia - VALLECOOP;
- Coordenação Regional Araguaia e Tocantins - FUNAI;
- Instituto Federal de Educação, Ciência E Tecnologia do Tocantins - IFTO;
- Tocantinense Presidente Antônio Carlos - ITPAC;
- Junta Comercial do Estado do Tocantins - JUCETINS;
- Laticínio Três Irmãos - V.G. Lima - Me;
- Laticínios Biana Com. e Ind LTDA;
- Laticínios Minas Queijo Ind. e Com. LTDA;
- Monumento Natural Estadual das Árvores Fossilizadas do Tocantins;
- Naturatins - Unidade Regional - Araguaína;
- ONG Guardiões da Natureza;
- Original Laticínios Ind. e Com. LTDA;
- Prefeituras Municipais;
- Quilombo Cocalinho;
- Quilombo Dona Juscelina;
- Quilombo Grotão;
- Quilombo Pé do Morro;
- Quilombo Projeto Baviera;
- Ruraltins - Unidade Regional - Araguaína;
- Serviço Brasileiro de Apoio às Micro e Pequenas Empresas - SEBRAE;
- Sindicato dos Trabalhadores Rurais; e

- Universidade Federal do Tocantins - UFT.

Assim, tendo como base o número de atores relevantes e a população da região, tem-se que a RA V - Araguaína possui um índice de representatividade de 5.219 habitantes por ator social relevante.

Em termos gerais, as características predominantes para os atores sociais relevantes para a RA V - Araguaína são: atores do Setor Público, voltados para a Agropecuária e Administração Pública, atuantes principalmente no meio rural e em nível municipal.

Os 10 atores sociais relevantes do Setor Público/Governo - Municipal referem-se as próprias prefeituras municipais. Há 6 atores sociais do Setor Público/Governo - Estadual referentes ás UCs, às unidades regionais do Naturatins e Ruraltins, e a Junta Comercial do Estado. Em relação aos atores do Setor Público/Governo - Federal, estão presentes unidades regionais da FUNAI, da Capitania dos Portos e Institutos Federais de ensino. Quanto aos atores relacionais ao Segundo Setor (Privado/ Empresa),a RA V apresenta 7 instituições atuantes com destaque à industrias de alimentos/ laticínios. Além dessas, como predomínio tem-se os atores do Terceiro Setor/Sociedade Civil, onde se destacam os representantes quilombolas, cooperativas e associações de produtores rurais (Figura 4.24).

Figura 4.24
REPRESENTAÇÃO GRÁFICA DA DISTRIBUIÇÃO DOS ATORES SOCIAIS RELEVANTES NA RA V - ARAGUAÍNA POR SETOR DE ATUAÇÃO

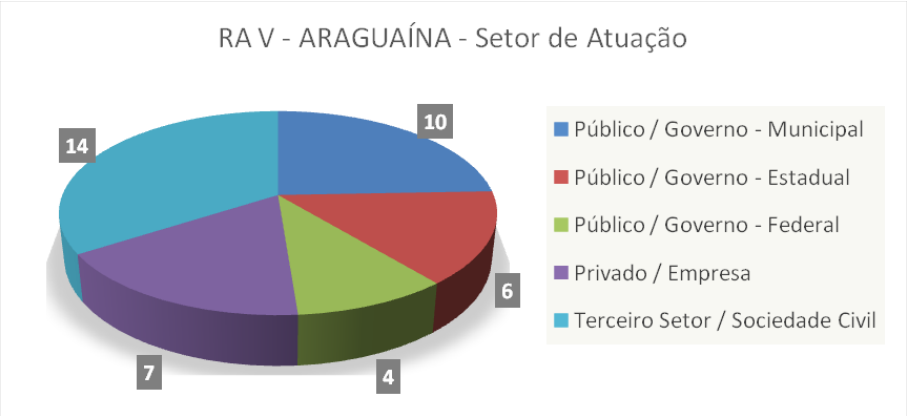

Fonte:
Elaborado pelo Autor, 2015.

Quanto ao tema em que atuam, Meio Ambiente, Agropecuária, e Administração Pública, representam respectivamente 21,95%, 26,83% e 26,83%, dos Temas de Atuação dos atores relevantes presentes na RA V - Araguaína. Destes, alguns atores com atuação regional e estadual representam mais de um tema, como verifica-se nas UCs, que abrangem os temas Meio Ambiente e Planejamento Territorial, e a Regional da FUNAI, que representa os temas Meio Ambiente, Planejamento Territorial e Desenvolvimento Social (Figura 4.25).

Figura 4.25
REPRESENTAÇÃO GRÁFICA DA DISTRIBUIÇÃO DOS ATORES SOCIAIS RELEVANTES NA RA V - ARAGUAÍNA POR TEMA DE ATUAÇÃO

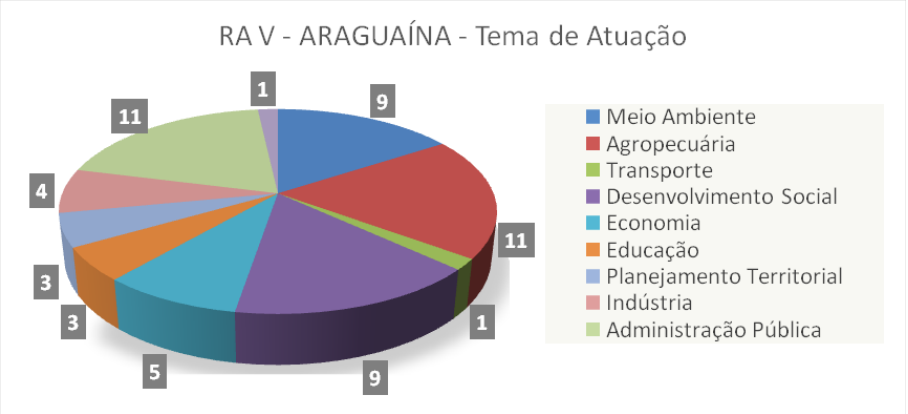

Fonte:
Elaborado pelo Autor, 2015.

Quanto ao meio em que exercem influência, nota-se apenas 5 atores sociais relevantes atuam somente no meio urbano. Dos demais, os que atuam somente no meio rural representam 41% do total, notadamente aqueles relacionados à atividades agrícolas, quilombos e Unidades de Conservação, e com atuação tanto no meio rural quanto no meio urbano representam 46%, sendo essas referentes as Prefeitura Municipais, e demais instituições com atuação em nível regional (Figura 4.26).

Figura 4.26
REPRESENTAÇÃO GRÁFICA DA DISTRIBUIÇÃO DOS ATORES SOCIAIS RELEVANTES NA RA V - ARAGUAÍNA POR MEIO DE ATUAÇÃO

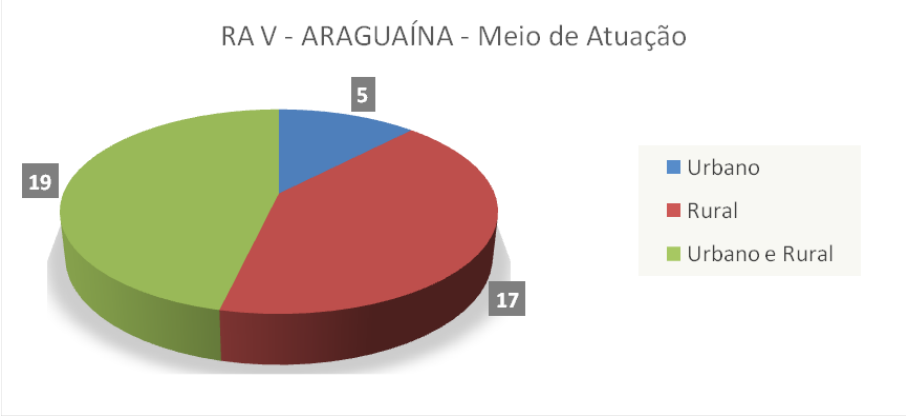

Fonte:
Elaborado pelo Autor, 2015.

Em relação ao Âmbito de Atuação dos atores sociais, a RA V - Araguaína apresenta 18 atores sociais relevantes com atuação de nível Municipal (44%), 14 atores sociais relevantes com atuação em nível Regional (34%) e 9 atores sociais relevantes com atuação em nível Estadual (22%). Destes, merece destaque o Comitê da Bacia Hidrográfica dos Rios Lontra e Corda, com atuação regional além da Região Administrativa, a Associação Regional das Mulheres Quebradeiras de Coco e Trabalhadoras Rurais do Bico do Papagaio (ASMUBIP), selecionada pela especificidade da atuação e pelo caráter tradicionalista de suas atividade, e as Comunidades de Remanescentes de Quilombos, que representam importante foco de residencial cultural, racial e social da RA (Figura 4.27).

Figura 4.27
REPRESENTAÇÃO GRÁFICA DA DISTRIBUIÇÃO DOS ATORES SOCIAIS RELEVANTES NA RA V - ARAGUAÍNA POR ÂMBITO DE ATUAÇÃO

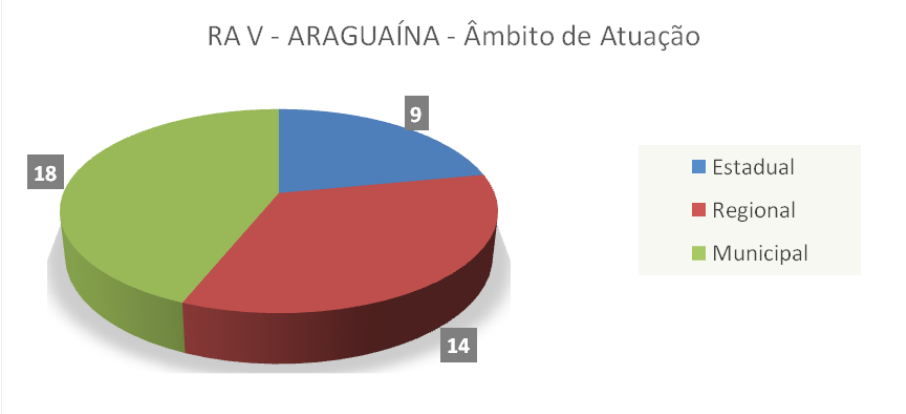

Fonte:
Elaborado pelo Autor, 2015.

Apesar da presença da TI Xambioá no município homônimo, não foram identificados atores sociais relacionados à sua administração local. Dessa forma, o contato com a Coordenação Técnica Local da FUNAI (Regional Araguaia Tocantins), localizada no município de Araguaína, é fundamental para a representação desta população tradicional no processo participativo do ZEE-TO.

4.7 REGIÃO ADMINISTRATIVA VI - COLINAS DO TOCANTINS

A Região Administrativa (RA) VI - Colinas do Tocantins localiza-se no noroeste do Estado do Tocantins. É composta pelos municípios de Arapoema, Bandeirantes do Tocantins, Bernardo Sayão, Brasilândia do Tocantins, Colinas do Tocantins, Couto Magalhães, Itaporã do Tocantins, Juarina, Pau D'Arco, Pequizeiro, Presidente Kennedy e Tupiratins. Segundo o censo realizado pelo IBGE no ano de 2010, sua população total é de 72.327, sendo 75% urbana e 25% rural.

O município mais populoso, Colinas do Tocantins, apresenta IDHM de 0,701, considerado como alto (entre 0,700 e 0,799), e população de 30.838 habitantes em uma área de aproximadamente 844 km², resultando na densidade demográfica de 36,5 hab./km². A região, por sua vez, ocupa uma área territorial de 12.799 km², resultando em uma densidade demográfica média de apenas 5,6 hab./km². Não possui Comunidade Remanescente de Quilombos (CRQs), Terras Indígenas (TIs) ou mesmo Unidades de Conservação (UC), porém notabiliza-se pela quantidade de Projetos de Assentamentos (PA), que somam 37 abrigando 2.783 famílias, sendo a maioria no município de Bernardo Sayão (2 PAs com 939 famílias, somadas).

Durante os levantamentos, foram identificados 86 atores sociais na RA VI - Colinas do Tocantins, distribuídos da seguinte forma: 11 em Arapoema, 1 em Bandeirantes do Tocantins, 7 em Bernardo Sayão, 2 em Brasilândia do Tocantins, 16 em Colinas do Tocantins, 30 em Couto Magalhães, 2 em Itaporã do Tocantins, 4 em Juarina, 2 em Pau D'Arco, 4 em Pequizeiro, 1 em Presidente Kennedy e 6 em Tupiratins. Destes, o município que apresenta a maior quantidade de atores sociais é Couto Magalhães, que contem instituições voltadas principalmente às associações de produtores rurais oriundos de PAs (Couto Magalhães apresenta 12 PAs onde vivem 417 famílias).

Foram identificados 24 atores sociais relevantes, sendo:

- Associação Nova Esperança dos Agricultores e Agricultoras Familiares do PA Juarina;
- Cremolat Indústria e Comércio de Laticínios;
- Faculdade Integrada de Ensino Superior de Colinas - FIESC;
- Instituto Federal de Educação, Ciência e Tecnologia do Tocantins - IFTO -Campus Colinas do Tocantins;
- Laticínio Queijo Paraíso;
- Laticínio Sonho Dourado;
- Laticínios Guerra - Nilton D. da Silva Me;
- Leite Pasteurizado Colinas do Tocantins E.A. Alburquerque e Cia LTDA;
- Naturatins - Unidade Regional - Arapoema;
- Naturatins - UnidadeRegional - Colinas do Tocantins;
- Palac – Ind. e Comércio de Laticínios Ltda;
- Prefeituras Municipais; e
- Serviço Brasileiro de Apoio às Micro e Pequenas Empresas - SEBRAE.

Tendo como base o número de atores sociais relevantes e a população da região, tem-se que a proporção seja de um ator social a cada 3.014 habitantes.

Desse modo, as características gerais dos atores sociais relevantes da RA VIRAM - Colinas do Tocantins demonstram que é a quem tem menor representação do Setor Terciário, tendo no Setor Público os principais representantes. Além desses, a região também recebe atuação do Setor Privado. Os temas predominantes são relacionados à Administração Pública, o Meio de Atuação predominante é o Urbano, com instituições que atua tanto em nível regional, quanto municipal, porém sem atuação de instituições com atuação mais ampla.

A análise individual dos setores de atuação dos atores sociais da RA VIU - Colinas do Tocantins mostra que 12 (50%) referem-se às prefeituras municipais; 2 (8%) referem-se às unidades regionais do Naturatins; 1 ao Campus de Colinas do Tocantins do Instituto Federal de Educação, Ciência e Tecnologia; 8 (33%) ao Setor Privado

relacionado às industrias de laticínios, Faculdade Integrada de Ensino Superior de Colinas (FIESC) e unidade regional do Serviço Brasileiro de Apoio às Micro e Pequenas Empresas (SEBRAE). Completando a relação, foi selecionado somente um ator como relevante do Setor Terciário, a Associação Nova Esperança dos Agricultores e Agricultoras Familiares do PA Juarina, que embora entre tantas outras associações vinculadas a PAs, foi selecionada por representar o maior assentamento da região (Figura 4.28).

Figura 4.28
REPRESENTAÇÃO GRÁFICA DA DISTRIBUIÇÃO DOS ATORES SOCIAIS RELEVANTES NA RA VI - COLINAS DO TOCANTINS POR SETOR DE ATUAÇÃO

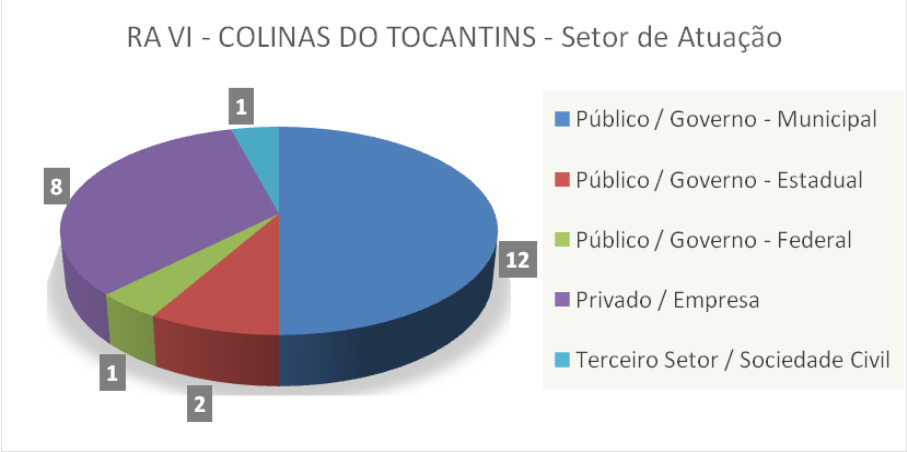

Fonte:
Elaborado pelo Autor, 2015.

Em relação aos Temas de Atuação, predominam atores sociais relacionados à Administração Pública, notadamente as prefeituras municipais (48% dos temas, lembrando que não necessariamente correspondem ao total de atores sociais relevantes, pois podem os atores abranger mais de um tema); seguido por Indústrias (24%) quem trabalham com produtores oriundos do leite; outros que aparecem na relação são Meio Ambiente (unidades regionais da Naturatins), Agropecuária e Desenvolvimento Social (representado pela Associação Nova Esperança dos Agricultores e Agricultoras Familiares do PA Juarina), Economia (representado pela unidade regional do SEBRAE), e Educação (Figura 4.29).

Figura 4.29
REPRESENTAÇÃO GRÁFICA DA DISTRIBUIÇÃO DOS ATORES SOCIAIS RELEVANTES NA RA VI - COLINAS DO TOCANTINS POR TEMA DE ATUAÇÃO

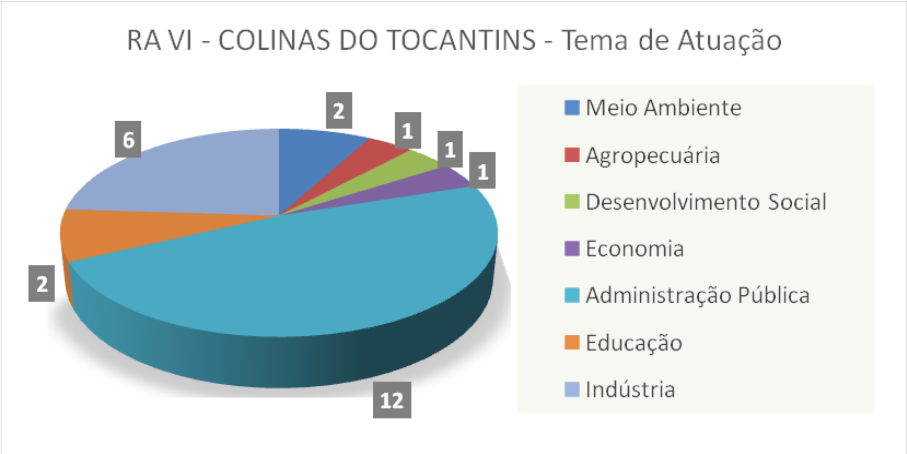

Fonte:
Elaborado pelo Autor, 2015.

Quando se observa o meio em que atuam, nota-se a predominância de atores atuantes paralelamente nos meios Urbano e Rural, onde se inserem nesse grupo, além das prefeituras municipais, as indústrias que mantém constante relação com os dois meios, independentemente de sua localização. Como somente atuação somente no meio Rural, foram selecionados as unidades regionais da Naturatins e o PA (Figura 4.30).

Figura 4.30
REPRESENTAÇÃO GRÁFICA DA DISTRIBUIÇÃO DOS ATORES SOCIAIS RELEVANTES NA RA VI - COLINAS DO TOCANTINS POR MEIO DE ATUAÇÃO

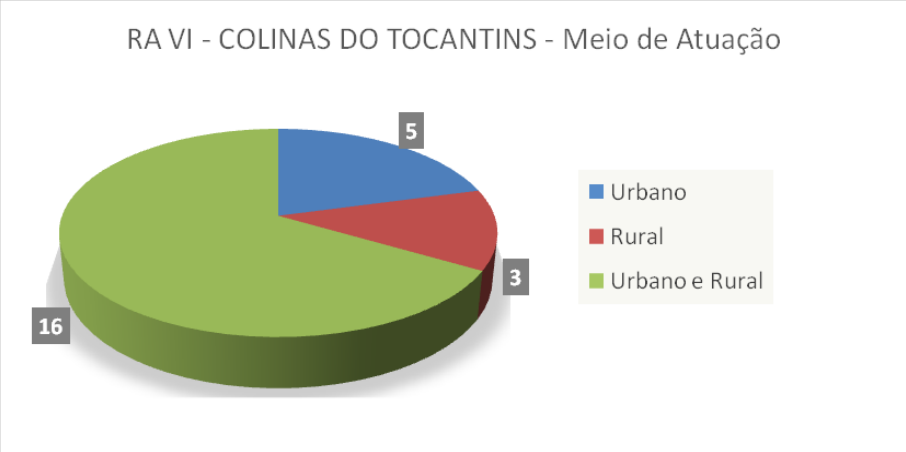

Fonte:
Elaborado pelo Autor, 2015.

Quanto ao Âmbito de Atuação, a RA VI - Colinas do Tocantins apresenta 14 (58%) dos atores sociais relevantes atuantes em nível municipal e 10 (42%) atuantes em nível regional, não havendo, assim, atores sociais relevantes atuantes em nível estadual (Figura 4.31).

Figura 4.31
REPRESENTAÇÃO GRÁFICA DA DISTRIBUIÇÃO DOS ATORES SOCIAIS RELEVANTES NA RA VI - COLINAS DO TOCANTINS POR ÂMBITO DE ATUAÇÃO

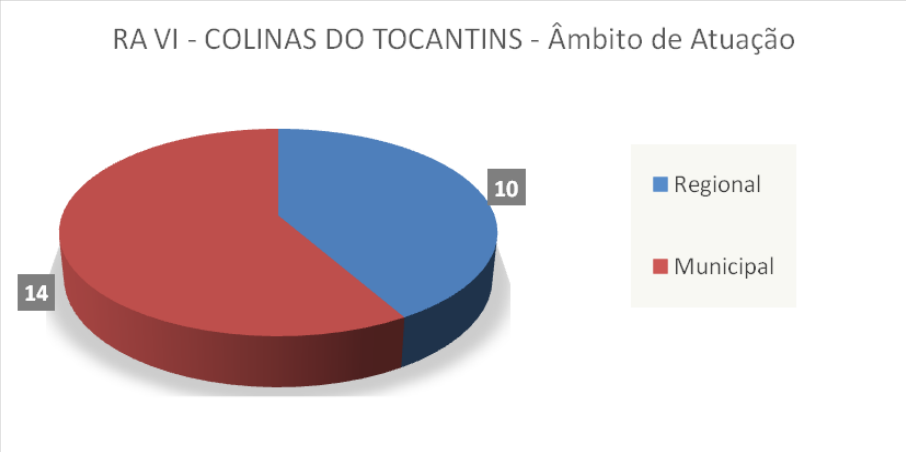

Fonte:
Elaborado pelo Autor, 2015.

4.8 REGIÃO ADMINISTRATIVA VII - GOIATINS

A Região Administrativa (RA) VII - Goiatins localiza-se na porção nordeste do estado do Tocantins e é composta pelos municípios de Barra do Ouro, Campos Lindos e Goiatins, em uma área territorial de aproximadamente 10.755 km². Contempla uma população de 24.326 habitantes (IBGE, 2010), resultando na densidade demográfica de 2,7 hab./km². Apresenta o terceiro menor contingente populacional do estado, sendo Goiatins o município com a maior população da região (12.064 habitantes). Diferentemente das demais regiões, a população rural detém leve predomínio sobre a população urbana (51,9% dos habitantes moradores da zona rural).

A RA VII - Goiatins apresenta em seu território a Terra Indígena Kraolândia (MMA, 2015), porém sem representação na região. Demais áreas especiais como Unidades de Conservação (UCs), Comunidades Remanescentes de Quilombos (CRQs) e assentamentos da reforma agrária não foram identificadas.

Na RA VII - Goiatins foram identificados 15 atores sociais sendo 2 em Barra do Ouro, 10 em Campos Lindos e 3 em Goiatins. A predominância de atores em Campos Lindos refere-se às associações de pequenos produtores rurais, não considerados, no entanto, como atores sociais relevantes.

Destes, foram selecionados somente 4 atores sociais relevantes para a RA VII - Goiatins, sendo eles as prefeituras municipais e unidade regional do Naturatins localizada no município de Goiatins, resultando numa proporção de 6.082 habitantes para cada ator social relevante.

Desse modo, as características dos atores sociais considerados relevantes seguem parâmetros mais simples que as demais Regiões Administrativas, onde as prefeituras foram relacionadas ao Setor Público Municipal, com foco na Administração Pública, atuante nos meios Urbano e Rural, e em nível Municipal. A unidade regional do Naturatins, por sua vez, refere-se ao poder público Estadual, atuante na área de Meio Ambiente, no meio Rural e em âmbito regional (Figura 4.32, Figura 4.33, Figura 4.34, Figura 4.35).

Figura 4.32
REPRESENTAÇÃO GRÁFICA DA DISTRIBUIÇÃO DOS ATORES SOCIAIS RELEVANTES NA RA VII - GOIATINS POR SETOR DE ATUAÇÃO

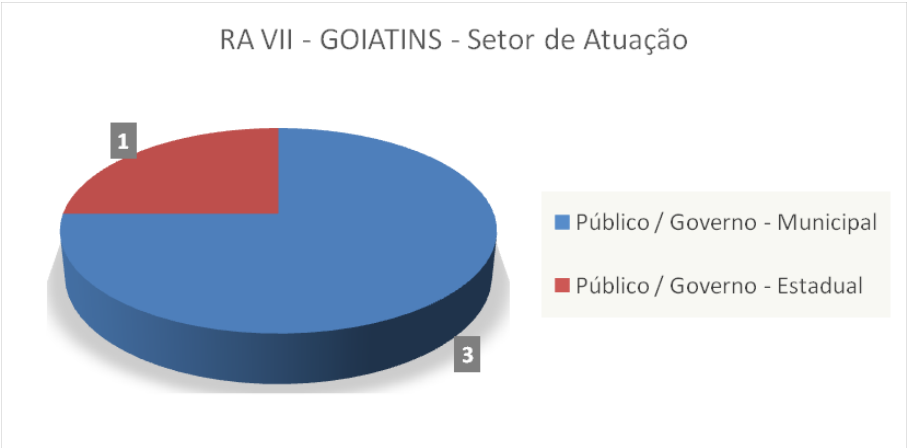

Fonte:
Elaborado pelo Autor, 2015.

Figura 4.33
REPRESENTAÇÃO GRÁFICA DA DISTRIBUIÇÃO DOS ATORES SOCIAIS RELEVANTES NA RA VII - GOIATINS POR TEMA DE ATUAÇÃO

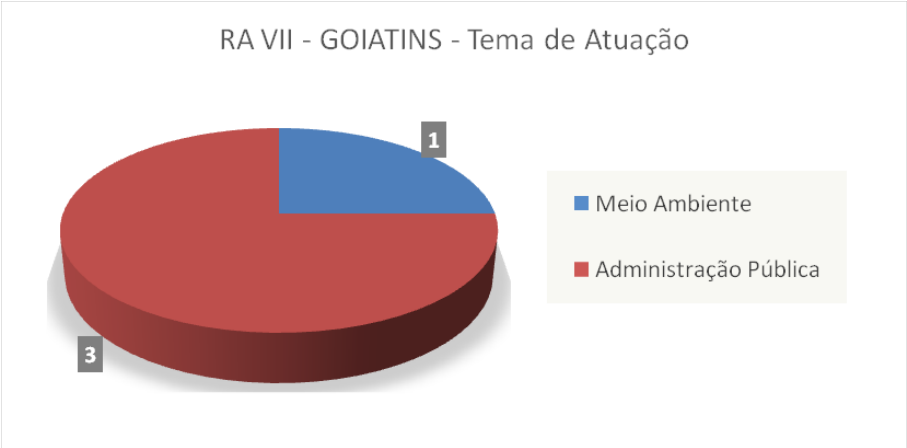

Fonte:
Elaborado pelo Autor, 2015.

Figura 4.34
REPRESENTAÇÃO GRÁFICA DA DISTRIBUIÇÃO DOS ATORES SOCIAIS RELEVANTES NA RA VII - GOIATINS POR MEIO DE ATUAÇÃO

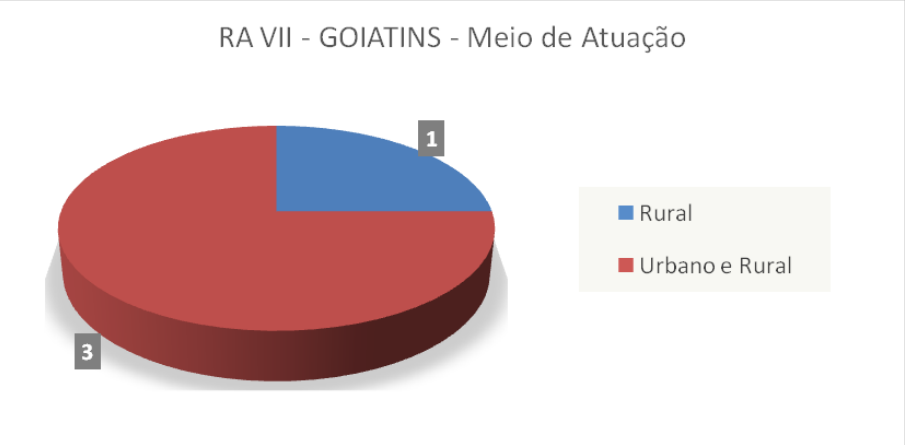

Fonte:
Elaborado pelo Autor, 2015.

Figura 4.35
REPRESENTAÇÃO GRÁFICA DA DISTRIBUIÇÃO DOS ATORES SOCIAIS RELEVANTES NA RA VII - GOIATINS POR ÂMBITO DE ATUAÇÃO

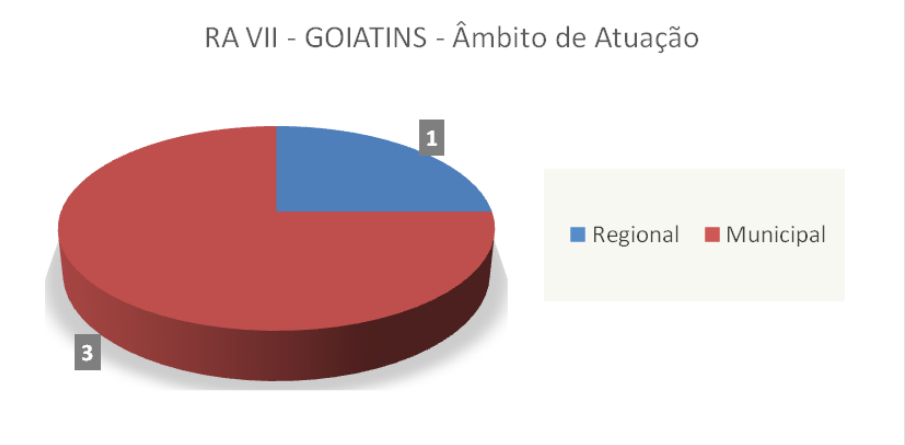

Fonte:
Elaborado pelo Autor, 2015.

4.9 REGIÃO ADMINISTRATIVA VIII - GUARAÍ

A RA VIII - Guaraí está localizada na porção centro-oeste do Estado do Tocantins, fazendo limite com o Estado do Pará, divididos pelo rio Araguaia. Abriga 9 municípios - Araguacema, Colmeia, Dois Irmãos do Tocantins, Fortaleza do Tabocão, Goianorte, Guaraí, Miranorte, Rio dos Bois e Tupirama - e uma população total de 69.431 habitantes (IBGE, 2010) em uma área total de 14.805,8 km², o que resulta numa densidade demográfica de 4,7 hab./km². É a 7ª RA mais populosa do Estado.

O município de Guaraí, que dá nome a RA, com 23.200 habitantes, é o 9º mais populoso e o 5º maior IDHM do Estado. A porção oeste da RA VIII - Guaraí é caracterizada pelo turismo devido às praias formadas no rio Araguaia, especialmente no município de Araguacema, onde também se encontram a Terra Indígena Maranduba e parte da Área de Proteção Ambiental Ilha do Bananal/Cantão. No restante da RA, predominam atividades agropecuárias, contando inclusive com 16 assentamentos agrícolas, que totalizam 1.287 famílias (INCRA, 2015). Há presença de comunidade remanescente de quilombola no município de Dois Irmãos do Tocantins. Duas importantes rodovias cortam o estado, a BR-153 (Belém-Brasília), no sentido norte-sul, e a TO-342, no sentido leste-oeste.

Dos 75 atores sociais da RA VIII - Guaraí, 31 foram considerados relevantes, sendo:

- APA Estadual da Ilha do Bananal Cantão;

- Associação Amigos da Arte - ASSAMAR ;
- Associação Apicultores e Meliponicultores de Guaraí;
- Associação Casco de Canoa de Pequenos Produtores Rurais de Rios dos Bois;
- Associação Comercial e Industrial de Miranorte;
- Associação Comercial Industrial e Agropecuária de Colmeia - ACIAC;
- Associação Comercial Industrial e Agropecuária de Guaraí;
- Associação Comunitária dos Moradores de Dois Irmãos;
- Associação de Pequenos Produtores Agroecológicos da Matinha;
- Associação dos Agricultores de Dois Irmãos;
- Associação dos Trabalhadores Rurais do Buriti Alegre;
- Associação dos Trabalhadores Rurais do Morro Grande;
- Associação dos Trabalhadores Rurais Vale do Bananal;
- Colônia de Pescadores de Araguacema;
- Cooperativa dos Produtores Agropecuários de Guaraí - COOPAG;
- Diretoria Regional de Educação de Guaraí;
- Instituto Intersocial de Desenvolvimento Econômico, Social e Ambiental - IDESA;
- Laticínio Tabocão W.W. de Paula;
- Prefeituras Municipais;
- Quilombo Santa Maria;
- Serviço Brasileiro de Apoio às Micro e Pequenas Empresas - SEBRAE.
- Sindicato dos Trabalhadores Rurais de Araguacema; e
- Sindicato Rural de Guaraí.

Sendo assim, a RA VIII - Guaraí possui um índice de 2.240 habitantes por ator social relevante.

Os 9 atores sociais relevantes do Setor Público/Governo Municipal referem-se as próprias prefeituras municipais. Há somente 2 atores sociais do Setor Público/Governo Estadual - APA Estadual da Ilha do Bananal Cantão e Diretoria Regional de Educação de Guaraí - nenhuma do Setor Público/Governo Federal, e apenas 1 lacticínio como ator social relevante representante do Setor Privado/Empresa. No Terceiro Setor/Sociedade Civil, predominam associações comerciais, industriais e de produtores rurais, com destaque para o SEBRAE de Guaraí/TO, o Quilombo Santa Maria e o Instituto Intersocial de Desenvolvimento Econômico, Social e Ambiental (IDESA) (Figura 4.36).

Figura 4.36
REPRESENTAÇÃO GRÁFICA DA DISTRIBUIÇÃO DOS ATORES SOCIAIS RELEVANTES NA RA VIII - GUARAÍ POR SETOR DE ATUAÇÃO

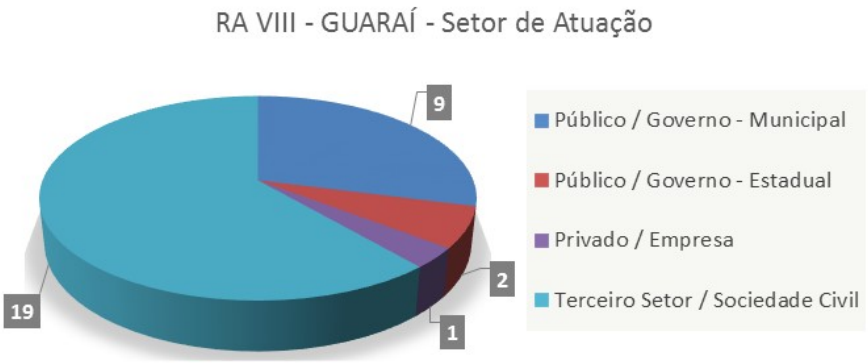

Fonte:
Elaborado pelo Autor, 2015.

No que diz respeito ao Tema de Atuação, 16 atores sociais relevantes (31%) estão relacionados à Agropecuária. Muitos atores sociais relevantes atuam vinculados em mais de uma área, especialmente na Agropecuária e Economia, como os sindicatos e cooperativas de produtores rurais. Considerando as características regionais, com forte presença de assentamentos agrícolas, o predomínio de atores sociais relevantes relacionados à Agropecuária já era esperado. Há ausência de atores sociais relevantes relacionados à Comunicação, Saúde, Transporte e Energia, sendo estes dois últimos, especialmente, de grande importância para o ZEE-TO, e apenas 3 de Planejamento Territorial (IDESA, Quilombo Santa Maria e APA Estadual da Ilha do Bananal Cantão). Apesar da presença do turismo na porção oeste da RA VIII - Guaraí, não foram identificados atores sociais relacionados à esta atividade (Figura 4.37).

Figura 4.37
REPRESENTAÇÃO GRÁFICA DA DISTRIBUIÇÃO DOS ATORES SOCIAIS RELEVANTES NA RA VIII - GUARAÍ POR TEMA DE ATUAÇÃO

Fonte:
Elaborado pelo Autor, 2015.

A população da RA VIII - Guaraí é predominantemente urbana (73,3%), especialmente em Guaraí e Miranorte, os dois municípios mais populosos da região. A população rural é maioria apenas nos municípios de Araguacema, Dois Irmãos do Tocantins e Rio dos Bois. Apesar da predominância da população urbana na RA VIII - Guaraí a maioria dos atores sociais relevantes tem atuação nos meios Urbano e Rural (55%), seguido do Rural (42%). Pelas características econômicas da RA VIII - Guaraí atreladas a atividades agropecuárias, presença de comunidade quilombola, e interesse dos produtores rurais em organizarem-se para buscar seus direitos e interesses, a predominância de atores sociais relevantes de atuação no meio Rural pode ser considerada esperada (Figura 4.38).

Figura 4.38
REPRESENTAÇÃO GRÁFICA DA DISTRIBUIÇÃO DOS ATORES SOCIAIS RELEVANTES NA RA VIII - GUARAÍ POR MEIO DE ATUAÇÃO

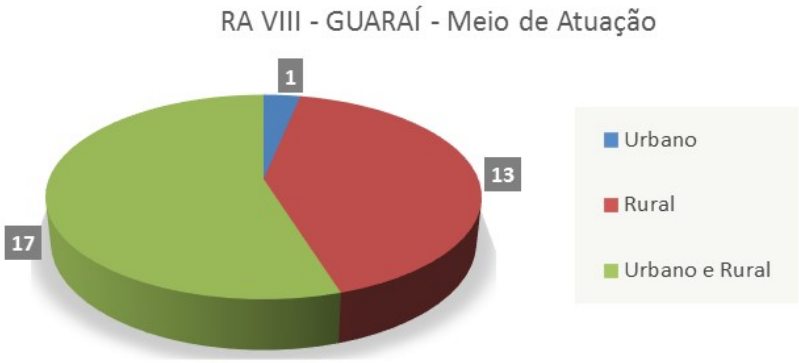

Fonte:
Elaborado pelo Autor, 2015.

A RA VIII - Guaraí é marcada pela maior representatividade de atores sociais relevantes de Âmbito de Atuação municipal, especialmente pela quantidade de associações, cooperativas e sindicatos de produtores rurais. A APA Estadual da Ilha do Bananal Cantão, o SEBRAE de Guaraí, a Diretoria Regional de Educação de Guaraí e o IDESA são os únicos atores sociais relevantes da RA VIII - Guaraí que possuem atuação além do âmbito estadual (Figura 4.39).

Figura 4.39
REPRESENTAÇÃO GRÁFICA DA DISTRIBUIÇÃO DOS ATORES SOCIAIS RELEVANTES NA RA VIII - GUARAÍ POR ÂMBITO DE ATUAÇÃO

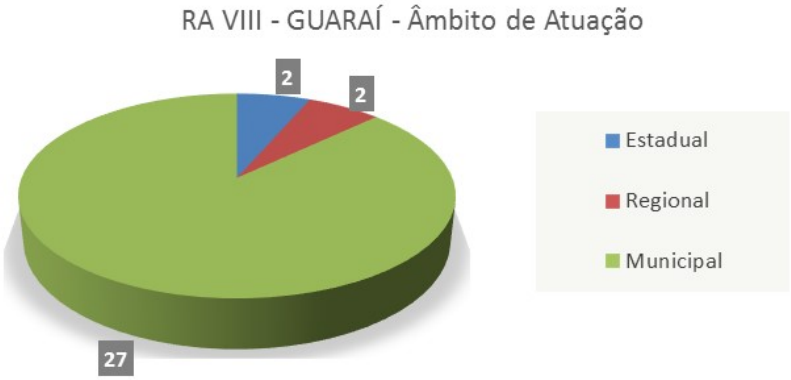

Fonte:
Elaborado pelo Autor, 2015.

Apesar da presença da Terra Indígena Maranduba no município de Araguacema/TO, onde vivem indígenas da etnia Karajá em uma área de 375 ha, não foram identificados atores sociais relacionados à sua administração local. Sendo assim, o contato com a Coordenação Regional Araguaia e Tocantins da FUNAI, localizada em Palmas/TO, é fundamental para a representação desta população tradicional no processo participativo do ZEE-TO.

4.10 REGIÃO ADMINISTRATIVA IX - REGIÃO METROPOLITANA DE PALMAS

A RA IX - Região Metropolitana de Palmas está localizada na porção central do Estado do Tocantins, abrigando a capital Palmas. É a região mais populosa do estado, com 330.266 habitantes (IBGE, 2010), quase 25% da população total do Tocantins, e com maior densidade demográfica, 16,4 hab./km². Integram a RA IX - Região Metropolitana de Palmas 11 municípios, sendo: Aparecida do Rio Negro, Brejinho de Nazaré, Fátima, Ipueiras, Lajeado, Miracema do Tocantins, Monte do Carmo, Oliveira de Fátima, Palmas, Porto Nacional e Tocantínia.

Além da capital Palmas, com 228.332 habitantes, e dos municípios de Porto nacional, com 49.146, e Miracema do Tocantins, com 20.684, a população dos demais municípios não ultrapassa os 10 mil cada. Estes 3 municípios juntos, que ficam às margens do lago de Palmas formado pela represa da UHE de Lajeado, abrigam mais de 90% da população total da RA IX - Região Metropolitana de Palmas.

O setor de serviços é predominante na região central, que conta também com 4 distritos industriais às margens das rodovias TO-050 e TO-010. A agropecuária ganha representatividade conforme se afasta da capital Palmas, com destaque para a plantação de soja e a criação de gado. Em algumas regiões onde formam-se praias as margens do Rio Tocantins também desenvolve-se o turismo. No município de Miracema do Tocantins, o 3º mais populoso da RA IX - Região Metropolitana de Palmas, também há presença de atividades industriais de confecções, cerâmica, gráfica e serigrafia.

A RA IX - Região Metropolitana de Palmas possui 3 UCs - APA Lago de Palmas e APA e PE Serra do Lajeado - e 2 Terras Indígenas - Funil e Xerente. Também abriga 43 assentamentos agrícolas, onde vivem 1.776 famílias em uma área total de 833,2 km², o equivalente a 4% do território total desta RA. Com relação às comunidades quilombolas, o município de Brejinho de Nazaré abriga 4 e Monte do Carmo 1.

Importantes rodovias cruzam a região, com destaque para a BR-153 (Belém-Brasília), a TO-050, a TO-255, a TO-030 e a TO-010.

Por integrar a capital Palmas, a RA IX - Região Metropolitana de Palmas tem atores sociais importantes relacionados à esfera estadual e regional, sediando secretarias estaduais, institutos, agências e coordenações regionais de diversos atores relacionados à esfera federal.

Identificaram-se 219 atores sociais na RA IX - Região Metropolitana de Palmas, sendo que 122 foram considerados relevantes para o ZEE-TO, os quais são apresentados no Apêndice A. Estes valores indicam uma relação de 2.707 habitantes por ator social relevante.

Foi identificada uma grande diversidade de atores sociais relevantes, desde órgãos públicos, associações, cooperativas e sindicatos rurais, ONGs, comunidade quilombolas, assentamentos agrícolas, universidades, entre outros.

Alguns atores sociais que foram identificados como relevantes, mas que não possuem sede na RA IX - Região Metropolitana de Palmas são: ANA, Ministério da Integração Nacional - MI - Gerencia Regional - Belém, Ministério do Meio Ambiente - Departamento de Zoneamento Territorial - DTZ, Ministério do Planejamento, Orçamento e Gestão - Departamento de Planejamento, Fundação Cultural Palmares, Instituto de Pesquisa Ambiental da Amazônia (IPAM), entre outros.

O Setor de Atuação predominante entre os atores sociais relevantes da RA IX - Região Metropolitana de Palmas é o Terceiro Setor/Sociedade Civil (39%), seguido do setor Público/Governo - Estadual, com 37 (30%), e do Federal, com 19 (16%). Diferentemente das demais RA, onde predominam atores municipais, a RA IX - Região Metropolitana de Palmas possui muitos representantes dos setores estadual e federal, pois abrange a capital do Estado do Tocantins, Palmas, onde localizam-se os principais órgãos e secretarias governamentais. Entre os atores sociais relevantes do setor Privado/Empresa destacam-se o Banco da Amazônia, o SEBRAE, a ENERGISA, a Odebrecht Ambiental - Saneatins e alguns lacticínios (Figura 4.40).

Figura 4.40
REPRESENTAÇÃO GRÁFICA DA DISTRIBUIÇÃO DOS ATORES SOCIAIS RELEVANTES NA RA IX - REGIÃO METROPOLITANA DE PALMAS POR SETOR DE ATUAÇÃO

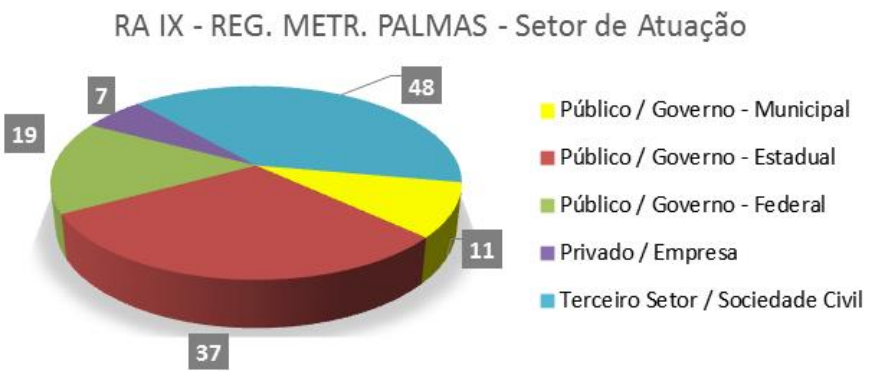

Fonte:
Elaborado pelo Autor, 2015.

Com relação ao Tema de Atuação, a Economia é a área predominante de atuação na RA IX - Região Metropolitana de Palmas, com 38 atores sociais relevantes (17,8%). Além das secretarias e órgãos específicos da área de economia, também colaboraram para este resultado as cooperativas, sindicatos, bancos e representações das indústrias e do comércio. As áreas de Meio Ambiente (35), Agropecuária (34) e Planejamento Territorial (33) também possuem boa representação (Figura 4.41).

Figura 4.41
REPRESENTAÇÃO GRÁFICA DA DISTRIBUIÇÃO DOS ATORES SOCIAIS RELEVANTES NA RA IX - REGIÃO METROPOLITANA DE PALMAS POR TEMA DE ATUAÇÃO

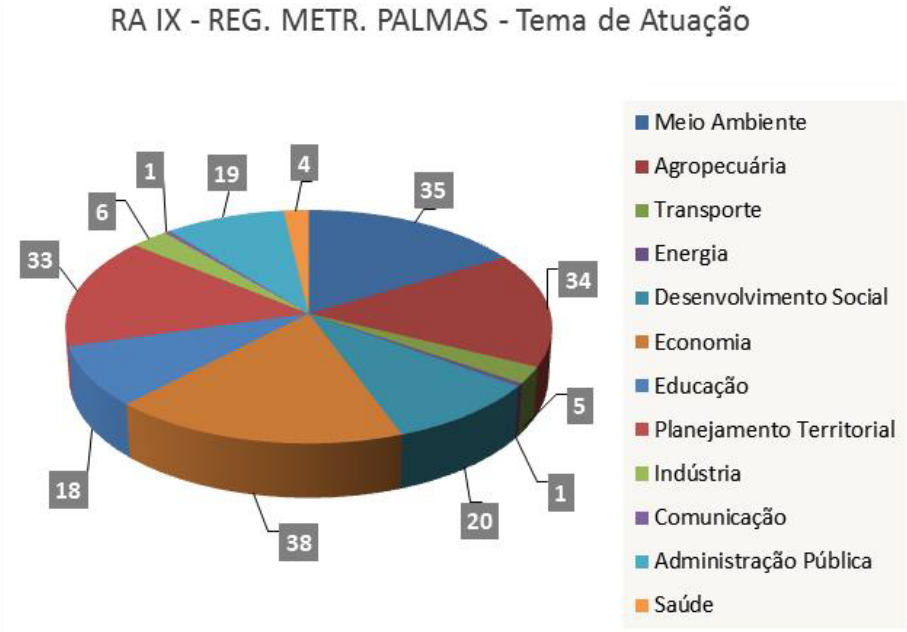

Fonte:
Elaborado pelo Autor, 2015.

A maior parte dos atores sociais relevantes da RA IX - Região Metropolitana de Palmas atuam nos meios Urbano e Rural, com 67 representantes (54,9%). No meio Rural atuam 36 atores sociais relevantes (29,5%), enquanto no meio Urbano apenas 19 (15,6%). Enquanto os atores sociais relevantes com atuação exclusiva no meio rural estão mais relacionados à agropecuária, meio ambiente e comunidade quilombolas, no meio urbano predominam os que atuam com indústria, comércio e construção civil (Figura 4.42).

Figura 4.42
REPRESENTAÇÃO GRÁFICA DA DISTRIBUIÇÃO DOS ATORES SOCIAIS RELEVANTES NA RA IX - REGIÃO METROPOLITANA DE PALMAS POR MEIO DE ATUAÇÃO

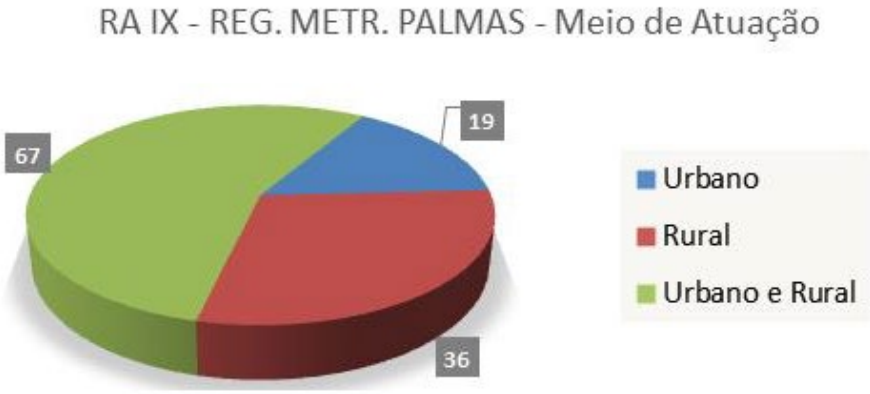

Fonte:
Elaborado pelo Autor, 2015.

Por abrigar a capital do Estado, os principais atores sociais relevantes da RA IX - Região Metropolitana de Palmas têm atuação em nível estadual (64,8%), como as secretarias, agências, ministério público, institutos, SESI, SENAI, FIETO, FUNAI, etc. Os atores sociais relevantes com atuação a nível regional representam 12,3%, enquanto os de atuação municipal 23,0% (Figura 4.43).

Figura 4.43
REPRESENTAÇÃO GRÁFICA DA DISTRIBUIÇÃO DOS ATORES SOCIAIS RELEVANTES NA RA IX - REGIÃO METROPOLITANA DE PALMAS POR ÂMBITO DE ATUAÇÃO

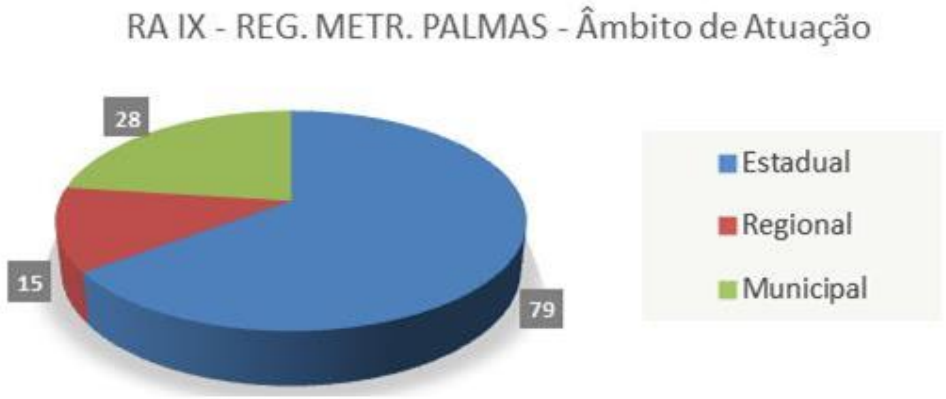

Fonte:
Elaborado pelo Autor, 2015.

4.11 REGIÃO ADMINISTRATIVA X - PEDRO AFONSO

A RA X - Pedro Afonso está localizada na porção centro-leste do Estado do Tocantins, inserida nas microrregiões do Jalapão e Porto Nacional. Ao todo, 7 municípios estão inseridos nesta RA, sendo: Bom Jesus do Tocantins, Centenário, Itacajá, Itapiratins, Pedro Afonso, Recursolândia, Santa Maria do Tocantins. A população total de 35.171 habitantes está distribuída em uma área de 13.220,7 km², o que corresponde a uma densidade demográfica de 2,66 hab./km² (IBGE, 2010).

Pela posição estratégica na bifurcação de dois dos principais rios do estado - o rio Tocantins e o rio do Sono - as sedes dos municípios de Pedro Afonso, Bom Jesus do Tocantins e Tupirama formam uma conurbação única no estado. As atividades econômicas predominantes na RA X - Pedro Afonso são a pecuária e o turismo, tendo como principal atrativo as praias formadas pelos níveis baixos dos rios no mês de julho, embora também haja áreas de agricultura e comércio varejista.

De acordo com o INCRA (2015), existem 4 assentamentos agrícolas na RA X - Pedro Afonso, 1 em Pedro Afonso, 1 em Recursolândia e 2 em Santa Maria do Tocantins.

A principais rodovias de acesso à cidade são a TO-336/BR-235, que também dá acesso à BR-153 (Belém-Brasília), a TO-010, a BR-010, e a TO-239.

Parte da Terra Indígena Kraolândia está localizada no município de Itacajá, ao norte da RA X - Pedro Afonso, onde vivem indígenas da etnia Krahô.

Identificaram-se 35 atores sociais na RA X - Pedro Afonso, sendo 23 considerados relevantes, são eles:

- Associação Água Viva I;
- Associação Apicultores e Meliponicultores de Recursolândia;
- Associação Bom Estar de Produtores Rurais;
- Associação do Assentamento Baroneza II;
- Associação dos Moradores do Assentamento Independência;
- Associação dos Pequenos Produtores da Comunidade do Bebedor;
- Associação dos Pequenos Produtores Rurais da Comunidade Faveira e Região;
- Associação dos Pequenos Produtores Rurais de Marajá e Região;
- Colônia de Pescadores de Itapiratins;
- Colônia de Pescadores de Pedro Afonso;

- Cooperativa Agroflorestal Nordeste do Tocantins - COOPERFRUTO;
- Cooperativa Agroindustrial do Tocantins - COAPA;
- Coordenação Técnica Local Itacajá - FUNAI;
- Instituto Federal de Educação, Ciência E Tecnologia do Tocantins - IFTO;
- Naturatins - Unidade Regional - Pedro Afonso;
- Prefeituras Municipais; e
- Sindicato Rural de Pedro Afonso.

Com a ausência de representações municipais e regionais encontrou-se dificuldades na identificação de atores sociais relevantes para esta RA. Considerando a população total da RA X - Pedro Afonso, obteve-se uma representação de 1.529 habitantes por ator social relevante.

Os 13 atores sociais relevantes do Terceiro Setor são formados por associações, cooperativas e sindicatos relacionados à atividade Agropecuária. Os 7 atores sociais relevantes do setor Público/Governo Municipal dizem respeito às próprias prefeituras municipais. O setor Público/Governo Estadual é representado pela Unidade Regional do Naturatins, localizado no município de Pedro Afonso. Já os 2 representantes do setor Público/Governo Federal são a Coordenação Técnica Local da FUNAI, localizada no município de Itacajá, e o Campus Avançado do Instituto Federal de Educação, Ciência e Tecnologia do Tocantins (IFTO), localizado no município de Pedro Afonso, onde são oferecidos cursos técnicos de Açúcar e Álcool, Logística e Agropecuária (Figura 4.44).

Figura 4.44
REPRESENTAÇÃO GRÁFICA DA DISTRIBUIÇÃO DOS ATORES SOCIAIS RELEVANTES NA RA X - PEDRO AFONSO POR SETOR DE ATUAÇÃO

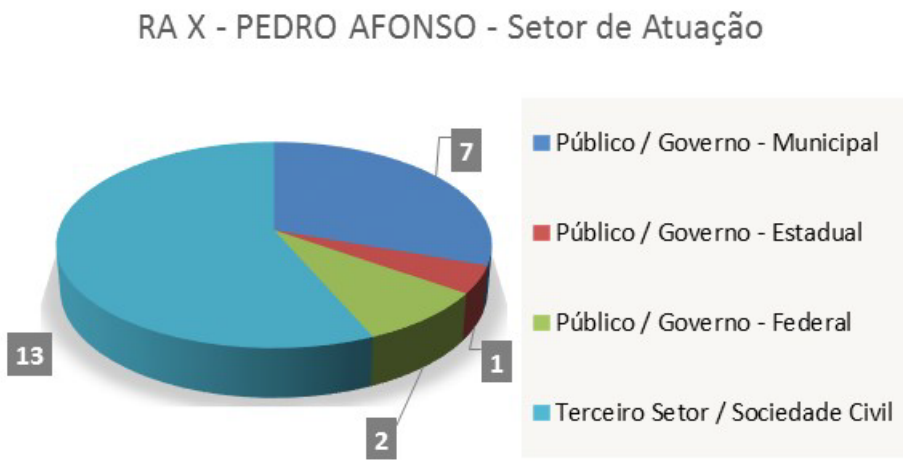

Fonte:
Elaborado pelo Autor, 2015.

Com relação aos temas em que atuam os atores sociais relevantes, predominam a Agropecuária, com 13, seguido da Administração Pública, com 7, do Meio Ambiente, com 5, e da Economia, com 4. Muitos atores que atuam com Agropecuária também atuam com Economia, especialmente os sindicatos e cooperativas, e alguns também atuam com Meio Ambiente, como as Colônias de Pescadores e a Cooperativa Agroflorestal Nordeste do Tocantins (COOPERFRUTO). Não foram identificados atores sociais relevantes relacionados a Transporte, Energia, Indústria, Comunicação e Saúde. Apesar da potencialidade turística da região, também não foram encontrados atores sociais relevantes relacionados ao tema (Figura 4.45).

Figura 4.45
REPRESENTAÇÃO GRÁFICA DA DISTRIBUIÇÃO DOS ATORES SOCIAIS RELEVANTES NA RA X - PEDRO AFONSO POR TEMA DE ATUAÇÃO

Fonte:
Elaborado pelo Autor, 2015.

Apesar de quase 70% da população ser considerada urbana, o predomínio da agropecuária como principal atividade econômica da RA X - Pedro Afonso refletiu na representatividade dos atores sociais relevantes, sendo 12 que atuam no meio Rural e 11 que atuam nos meios Urbano e Rural, ou seja, nenhum ator social relevante atua exclusivamente no meio Urbano (Figura 4.46).

Figura 4.46
REPRESENTAÇÃO GRÁFICA DA DISTRIBUIÇÃO DOS ATORES SOCIAIS RELEVANTES NA RA X - PEDRO AFONSO POR MEIO DE ATUAÇÃO

Fonte:
Elaborado pelo Autor, 2015.

Devido à quantidade de associações, cooperativas e sindicatos de produtores rurais identificados, quase 80% dos atores sociais relevantes para a RA X - Pedro Afonso tem atuação municipal. Os 2 que possuem atuação Regional são a COOPERFRUTO e o IFTO, e os 3 que atuam a nível estadual são COAPA, FUNAI e Naturatins (Figura 4.47).

Figura 4.47
REPRESENTAÇÃO GRÁFICA DA DISTRIBUIÇÃO DOS ATORES SOCIAIS RELEVANTES NA RA X - PEDRO AFONSO POR ÂMBITO DE ATUAÇÃO

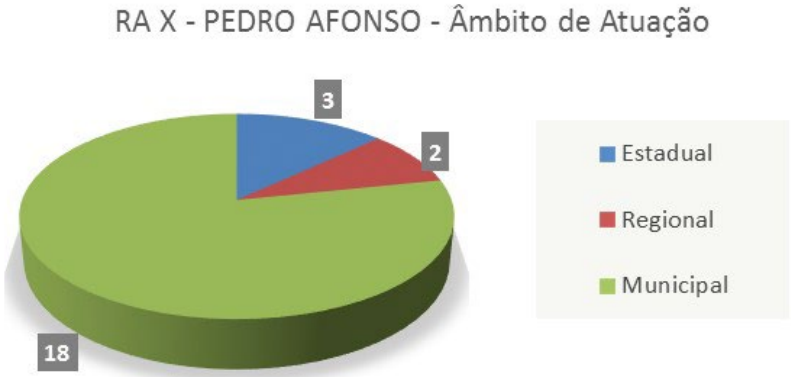

Fonte:
Elaborado pelo Autor, 2015.

Destaca-se a presença de uma Coordenação Local da FUNAI na RA X - Pedro Afonso, localizada no município de Itacajá, o que promove a representatividade dos indígenas da Terra Indígena Kraolândia.

4.12 REGIÃO ADMINISTRATIVA XI - PARAÍSO DO TOCANTINS

A RA XI - Paraíso do Tocantins está localizada na porção centro-oeste do Estado do Tocantins, sendo separada do estado do Mato Grosso, a oeste, pelo Rio Araguaia, e a leste pela Região Metropolitana de Palmas. Abrange uma população total de 103.298 habitantes distribuídos em 14 municípios que somam uma área de 38.377,5 km², são eles: Abreulândia, Barrolândia, Caseara, Chapada de Areia, Cristalândia, Divinópolis do Tocantins, Lagoa da Confusão, Marianópolis do Tocantins, Monte Santo do Tocantins, Nova Rosalândia, Paraíso do Tocantins, Pium, Pugmil, Santa Rita do Tocantins. É a 4ª RA mais populosa do Estado do Tocantins, e a 2ª em área total. A densidade demográfica é de 2,69 hab./km².

O município de Paraíso do Tocantins abriga a 5ª maior população do estado, com 44.417 habitantes e é conhecido como a porta de entrada para as belezas naturais da Região dos Lagos e a Ilha do Bananal. Está a apenas 63 km da capital Palmas, e apresenta uma das melhores infraestruturas turísticas do estado, dispondo de rede hoteleira, casas noturnas, bares, restaurantes, serviços e comércio em geral.

A economia da RA XI - Paraíso do Tocantins é baseada no turismo, agropecuária, avicultura e apicultura, com menor presença do comércio.

Algumas rodovias de grande importância regional cruzam a RA XI - Paraíso do Tocantins, como a BR-153 (Belém-Brasília), a TO-374, a TO-080, a TO-255 e a TO-164.

Três Unidades de Conservação (UCs) ocupam boa parte da porção oeste do território da RA XI - Paraíso do Tocantins, a APA da Ilha do Bananal/Cantão, o Parque Estadual do Cantão e o Parque Nacional do Araguaia. A região também abriga 4 Áreas Indígenas (TI Utaria Wyhyna/Iròdu Iràna, TI Inãwébohona, TI do Araguaia eReserva Indígena Krahó-Kanela), além de 41 assentamentos agrícolas.

A RA XI - Paraíso do Tocantins possui 106 atores sociais identificados, dos quais 56 foram considerados relevantes, o que resulta num índice de 1.812 habitantes por ator social relevante. Devido à grande quantidade de assentamentos agrícolas (41), que no total ocupam mais da metade do território de toda a RA XI - Paraíso do Tocantins, optou-se por definir como de maior relevância aqueles com mais famílias em municípios onde a presença de assentamentos agrícolas é maior. O município de Marianópolis abriga o Projeto de Assentamento (PA) Manchete, mais populoso da RA XI - Paraíso do Tocantins, com 404 famílias.

O município de Caseara, em especial, possui muitos mais atores sociais relevantes em comparação com a sua pequena população, de 4.600 habitantes. Além de abrigar 9 assentamentos agrícolas, Caseara tem hotéis e restaurantes, diversos guias locais capacitados para conduzir visitantes no Parque Estadual do Cantão, está dentro

da APA Estadual da Ilha do Bananal/Cantão, abriga partes das Terras Indígenas de Utaria Wyhyna/Iròdu Iràna e Inãwébohona, e, por conta deste cenário, é território de atuação de algumas instituições voltadas à questão ambiental.

Lagoa da Confusão apresenta uma situação semelhante à de Caseara: envolta às 4 Terras Indígenas da região e do Parque Nacional do Araguaia, abriga a sede do Comitê da Bacia Hidrográfica (CBH) do Rio Formoso e o Assentamento Agrícola de Loroty, com 315 famílias, o 2º com maior número de famílias e o maior em área da RA XI - Paraíso do Tocantins, com 39.726 km².

Assim como nas demais regiões, o Terceiro Setor / Sociedade Civil é predominante, com 33 (58%) dos 56 atores sociais relevantes da RA XI - Paraíso do Tocantins, seguido do setor Público/Governo Municipal com 14 (representado pelas prefeituras municipais), Estadual com 5 e Federal com 2, e por último o setor Privado/Empresa, com 2 representantes, o SEBRAE e a Milk Norte fabricação de Produtos de Laticínio - LTDA, ambos no município de Paraíso do Tocantins. Em âmbito Federal estão o campus da IFTO, em Paraíso do Tocantins, e o Parque Nacional do Araguaia. (Figura 4.48).

Os atores sociais relevantes do Terceiro Setor/Sociedade Civil são:

- Associação Ambiental dos Mini Produtores Rurais das Ilhas do Cantão;
- Associação Apicultores de Caseara;
- Associação Apicultores e Meliponicultores de Abreulândia;
- Associação dos Pequenos Produtores Rurais de Divinópolis;
- Associação dos Produtores de Leite;
- Associação dos Produtores Rurais dos Projetos de Assentamento Onalício Barros, 1º de Maio, Estrela do Araguaia, Consolação, Assentamento Loroty (Vale do Rio Formoso), Manchete (Asaspan), Macaúba, Areias e Fazenda São Judas;
- Associação dos Produtores Rurais e Ambientalista Pugmil;
- Associação dos Recicladores de Paraíso do Tocantins;
- Associação dos Trabalhadores da Agricultura Familiar de Barrolândia;
- Associação dos Trabalhadores Rurais de Barrolândia e Paraíso do Tocantins;
- CBHs do Rio Formoso e do Entorno do Lago da UHE Luís Eduardo Magalhães;
- Colônia de Pescadores de Caseara;
- Cooperativa Agropecuária Tocantinense - COOPERNORTE;
- Cooperativa dos Produtores de Arroz da Lagoa - COOPERLAGO;
- Instituto Araguaia de Proteção Ambiental;
- Instituto Ecológica; e
- Sindicatos Rurais e dos Trabalhadores de Barrolândia, Lagoa da Confusão, Marianópolis, Paraíso do Tocantins, Pium e Cristalândia.

Figura 4.48
REPRESENTAÇÃO GRÁFICA DA DISTRIBUIÇÃO DOS ATORES SOCIAIS RELEVANTES NA RA XI - PARAÍSO DO TOCANTINS POR SETOR DE ATUAÇÃO

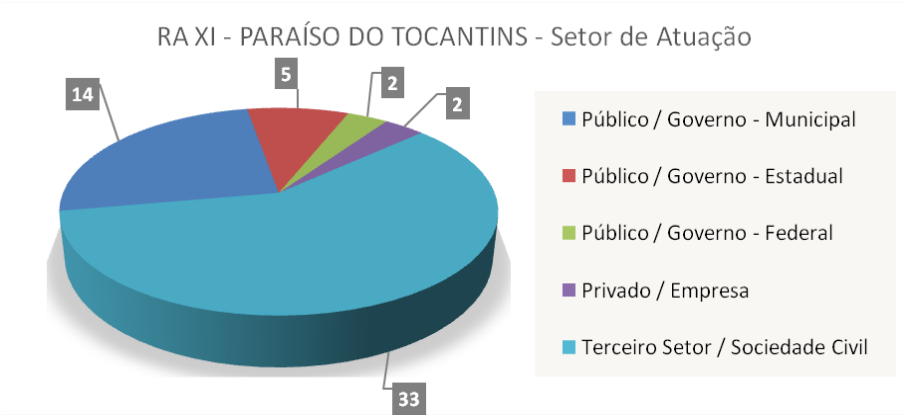

Fonte:
Elaborado pelo Autor, 2015.

No que diz respeito ao Tema de Atuação, predomina a Agropecuária, com 32 atores sociais relevantes na RA XI - Paraíso do Tocantins (36%), seguido de 14 em Administração Pública (16%), representado pelas prefeituras, e 13 em Meio Ambiente (15%). Pela presença de muitos sindicatos e cooperativas rurais, a área de atuação na Economia também é representativa, com 12 atores sociais relevantes (13%). As diversas áreas protegidas sob regime de administração diferenciado, como as UCs, as Terras Indígenas e assentamentos agrícolas, refletem numa boa participação social na área de Planejamento Territorial, com 11 atores sociais relevantes (12%). As áreas de Educação e Desenvolvimento Social são representados pelas ONGs, Institutos e CBHs e a Indústria é representada pela Milk Norte fabricação de Produtos do Laticínio - LTDA (Figura 4.49).

Figura 4.49
REPRESENTAÇÃO GRÁFICA DA DISTRIBUIÇÃO DOS ATORES SOCIAIS RELEVANTES NA RA XI - PARAÍSO DO TOCANTINS POR TEMA DE ATUAÇÃO

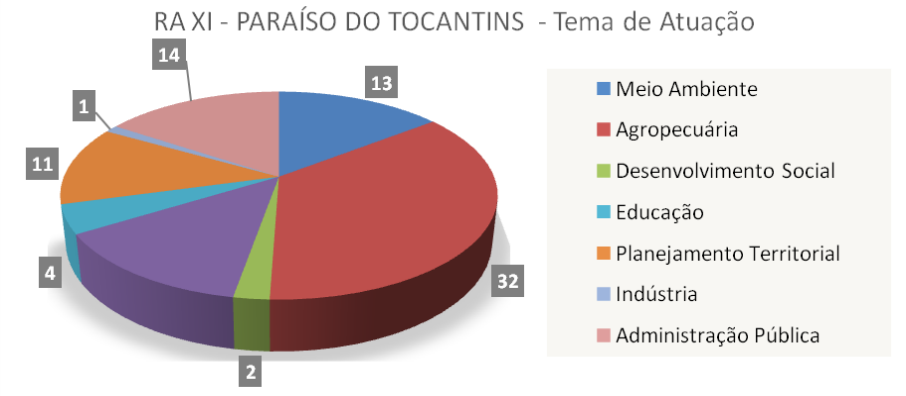

Fonte:
Elaborado pelo Autor, 2015.

Apesar de 78% da população da RA XI - Paraíso do Tocantins ser urbana, predominam atores sociais relevantes com atuação no meio Rural, com 33 (59%), seguido dos meios Urbano e Rural, com 20 (36%) , e Urbano, com 3 (5%).Os atores sociais relevantes com atuação exclusiva no meio Urbano são: Milk Norte fabricação de Produtos do Laticínio - LTDA, Associação dos Recicladores de Paraíso do Tocantins e IFTO (Figura 4.50).

Figura 4.50
REPRESENTAÇÃO GRÁFICA DA DISTRIBUIÇÃO DOS ATORES SOCIAIS RELEVANTES NA RA XI - PARAÍSO DO TOCANTINS POR MEIO DE ATUAÇÃO

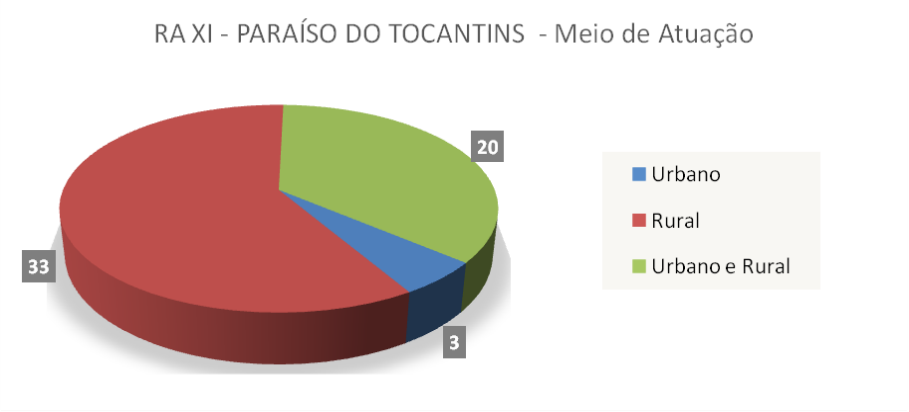

Fonte:
Elaborado pelo Autor, 2015.

Dos 57 atores sociais relevantes da RA XI - Paraíso do Tocantins 43 (77%) possuem Âmbito de Atuação municipal, onde estão as associações, sindicatos, cooperativas e prefeituras, seguido do Estadual, com 8 (14%), e do regional, com 5 (9%). Os atores sociais relevantes com atuação a nível estadual são: SEBRAE, os 2 núcleos do Naturatins, APA Estadual da Ilha do Bananal Cantão, COOPERNORTE, Ruraltins, Instituto Araguaia de Proteção Ambiental e Parque Estadual do Cantão. Já no âmbito regional estão os dois CBHs, o IFTO, o Instituto Ecológica e o Parque Nacional do Araguaia (Figura 4.51).

Figura 4.51
REPRESENTAÇÃO GRÁFICA DA DISTRIBUIÇÃO DOS ATORES SOCIAIS RELEVANTES NA RA XI - PARAÍSO DO TOCANTINS POR ÂMBITO DE ATUAÇÃO

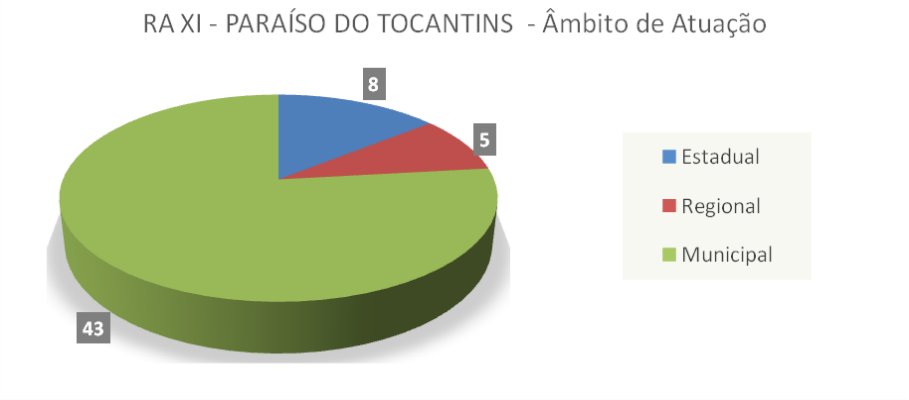

Fonte:
Elaborado pelo Autor, 2015.

Apesar de abrigar 4 Terras Indígenas, não foi identificado nenhuma representação destes atores sociais para a RA XI - Paraíso do Tocantins. A representação mais próxima está em Palmas, onde se encontra a Coordenação Regional Araguaia e Tocantins da FUNAI. Também não foram identificados atores sociais diretamente relacionados ao turismo, apesar do grande potencial da região.

4.13 REGIÃO ADMINISTRATIVA XII - NOVO ACORDO

A RA XII - Novo Acordo está localizada na porção centro-leste do Estado do Tocantins, fazendo divisa com a Região Metropolitana de Palmas, à oeste, e com os Estados do Piauí, Bahia e Maranhão, a leste. A região abriga uma população de 30.629 habitantes distribuída em uma área de 34.186,7 km² em 8 municípios: Lagoa do Tocantins, Lizarda, Mateiros, Novo Acordo, Ponte Alta do Tocantins, Rio Sono, Santa Tereza do Tocantins, São Félix do Tocantins. A baixa população em relação à grande área desta RA resulta na menor densidade demográfica, com apenas 0,9 hab./km².

A região é caracterizada pelo turismo, potencializada pela presença de 6 UCs: APA Jalapão, PE do Jalapão, Estação Ecológica (EE) da Serra Geral do Tocantins, Monumento Natural Cânions e Corredeiras do Rio Sono, Parque Nacional das Nascentes do Rio Paraíba e APA da Serra da Tabatinga.

As rodovias principais se concentram apenas na porção oeste da RA XII - Novo Acordo, mais próximo da Região Metropolitana de Palmas, onde estão as TO-130, TO-255, TO-030 e parte da BR-010.

O município de Mateiros, além de abrigar grande parte das infraestruturas turísticas da RA, relacionadas principalmente ao PE do Jalapão, é referência na produção do artesanato do capim dourado, cujo núcleo está localizado na comunidade Mumbuca, composta por descendentes de quilombolas. A prática cultural do artesanato em capim dourado - matéria prima retirada nas veredas uma vez ao ano da qual fazem bolsas, chapéus, cintos, jogos americanos (*sousplat*), tiaras, mandalas, caixas, dentre outros - também ocorre no município de São Félix do Tocantins.

A RA XII - Novo Acordo possui 10 comunidades quilombolas, sendo 8 no município de Mateiros, 1 nos municípios de Lagoa do Tocantins, Novo Acordo e Santa Tereza do Tocantins e 1 em São Félix do Tocantins; e 4 PA, sendo 2 em Ponte Alta do Tocantins, 1 em Novo Acordo e 1 em Rio Sono.

Dos 37 atores sociais identificados na RA XII - Novo Acordo 30 foram considerados relevantes, sendo 15 do Terceiro Setor/Sociedade Civil (50%), 9 do setor Público/Governo Municipal (30%), 3 do Estadual (10%) e 3 do Federal (10%). No setor Público/Governo Federal estão as 3 UCs administradas pelo Instituto Chico Mendes de Biodiversidade (ICMBIO) - APA da Serra da Tabatinga, Parque Nacional das Nascentes do Rio Parnaíba e EE Serra Geral do Tocantins. No setor Público / Governo - Estadual estão as 2 UCs Estaduais - PE e APA do Jalapão - e a Unidades Locais de Execução de Serviços (ULES) do Ruraltins. No setor Público / Governo - Municipal, além das 8 prefeituras consta também o Monumento Natural Canyons e Corredeiras do Rio Sono, administrado pela Prefeitura de São Félix do Tocantins. Entre os atores sociais relevantes do Terceiro Setor/Sociedade Civil estão as associações de produtores rurais, quilombolas, assentamentos agrícolas e de artesãos de capim dourado. Não foram identificadas empresas privadas entre os atores sociais relevantes da RA XII - Novo Acordo, que possui índice de 1.021 habitantes por ator social relevante (Figura 4.52).

Os 30 atores sociais relevantes identificados para a RA XII - Novo Acordo são:

- Ruraltins
- PE e APA do Jalapão
- APA da Serra da Tabatinga
- Parque Nacional das Nascentes do Rio Parnaíba
- EE Serra Geral do Tocantins
- Monumento Natural Canyons e Corredeiras do Rio Sono
- Prefeituras Municipais
- Associação Apicultores de Rio do Sono
- Associação dos Produtores Rurais de Santa Tereza
- Associação dos Trabalhadores Rurais do Projeto de Assentamento Primogênito
- Quilombos Ascolombolas - Rios, Boa Esperança, Carrapato, Formiga e Ambrósio, Mumbuca, Barra da Aroeira e Prata
- Associação Comunitária dos Extrativistas, Artesãos e Pequenos Produtores do Povoado do Prata de São Félix do Tocantins
- Associação dos Agricultores dos Assentamentos Agrícolas de Santo Onofre e Fazenda Santa Tereza
- Associação dos Artesãos do Capim Dourado Pontealtense
- Associação do Produtor Rural, Comércio e Turismo de São Félix do Tocantins
- Associação Capim Dourado do Povoado da Mumbuca

Figura 4.52
REPRESENTAÇÃO GRÁFICA DA DISTRIBUIÇÃO DOS ATORES SOCIAIS RELEVANTES NA RA XII - NOVO ACORDO POR SETOR DE ATUAÇÃO

Fonte:
Elaborado pelo Autor, 2015.

Devido à presença de diversas UCs, comunidades quilombolas e assentamentos agrícolas, áreas protegidas administradas sob regime diferenciado, o Tema de Atuação predominante entre os atores sociais relevantes da RA XII - Novo Acordo é o Planejamento Territorial, com 17 (28%), seguido de Agropecuária, com 16 (26%), Desenvolvimento Social, com 9 (15%), Meio Ambiente e Administração Pública, ambos com 8 (13%).

A alta representatividade de atuação em Desenvolvimento Social, tema relacionado à cultura e populações tradicionais, deve-se ao fato da existência de diversas comunidades quilombolas e de artesãos de capim dourado. Destaca-se a ausência de atores sociais relacionados à Educação, apesar das potencialidades da região, especialmente da educação ambiental em UCs.

Diferentemente das demais RA que também apresentam potencial turístico, identificou-se um ator social representante do setor turístico para a RA XII - Novo Acordo, a Associação do Produtor Rural, Comércio e Turismo de São Félix do Tocantins (Figura 4.53).

Figura 4.53
REPRESENTAÇÃO GRÁFICA DA DISTRIBUIÇÃO DOS ATORES SOCIAIS RELEVANTES NA RA XII - NOVO ACORDO POR TEMA DE ATUAÇÃO

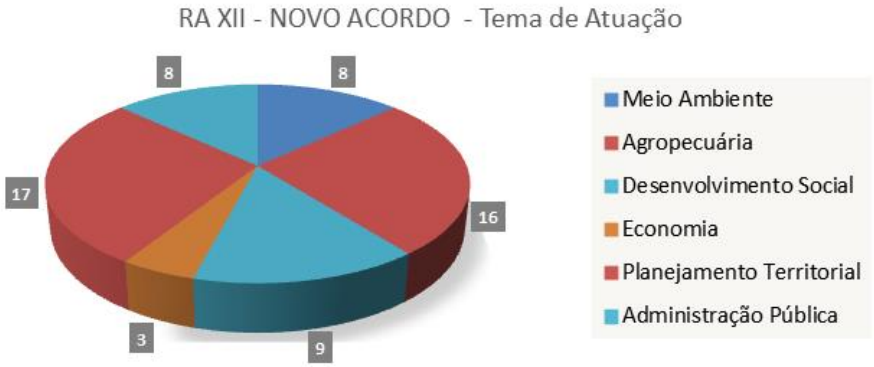

Fonte:
Elaborado pelo Autor, 2015.

As atividades dos atores sociais relevantes estão relacionadas principalmente com o meio Rural, representando 70% do total. Além das 8 prefeituras municipais, apenas a Associação do Produtor Rural, Comércio e Turismo de São Félix do Tocantins foi considerada atuante nos meios Urbano e Rural (Figura 4.54).

Figura 4.54
REPRESENTAÇÃO GRÁFICA DA DISTRIBUIÇÃO DOS ATORES SOCIAIS RELEVANTES NA RA XII - NOVO ACORDO POR MEIO DE ATUAÇÃO

Fonte:
Elaborado pelo Autor, 2015.

Com relação ao Âmbito de Atuação destacam-se os atores sociais de nível Municipal, com 23 (77%), seguido do Regional, com 4 (13%), e do Estadual, com 3 (10%). Destaca-se a atuação a nível regional da Associação Capim Dourado do Povoado da Mumbuca, uma das mais importantes do estado nesta tradição cultural (Figura 4.55).

Figura 4.55
REPRESENTAÇÃO GRÁFICA DA DISTRIBUIÇÃO DOS ATORES SOCIAIS RELEVANTES NA RA XII - NOVO ACORDO POR ÂMBITO DE ATUAÇÃO

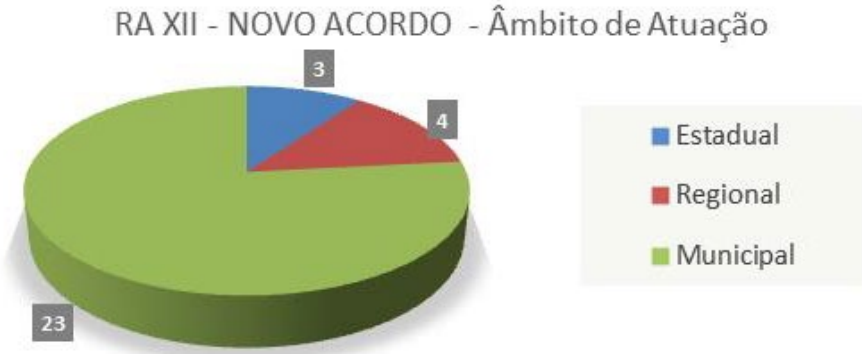

Fonte:
Elaborado pelo Autor, 2015.

4.14 REGIÃO ADMINISTRATIVA XIII - NATIVIDADE

A RA XIII - Natividade está localizada na porção centro-sul do Estado do Tocantins, fazendo limite ao norte com a Região Metropolitana de Palmas. É a RA com a 5ª menor população do Estado, com apenas 28.860 habitantes, distribuídos em uma área de 12.021 km² com 6 municípios - Chapada da Natividade, Natividade, Pindorama do Tocantins, Santa Rosa do Tocantins, São Valério e Silvanópolis. Possui densidade demográfica de 2,56 hab./km².

A região teve sua origem datada do século XVIII atrelada à mineração do ouro, e com o declínio, os habitantes desceram a serra para desenvolver a agricultura e o comércio. Há muitos descendentes de escravos que trabalhavam nestas minas de ouro, o que reflete na quantidade de comunidades quilombolas. As ruínas da construção não finalizada da igreja de Nossa Senhora do Rosário, deixadas pelos escravos no ano de 1817, é hoje um dos principais cartões postais do Estado do Tocantins. A predominância do povo tradicional quilombola nesta região tem sido reduzida pela recém chegada de fazendeiros imigrantes para o plantio de soja.

A rodovia BR-010 corta a RA XIII - Natividade no sentido norte-sul, enquanto a TO-280 corta no sentido leste-oeste.

A RA XIII - Natividade possui 4 comunidades quilombolas, 2 no município de Chapada da Natividade, 1 em Natividade e outra em Santa Rosa do Tocantins (PALMARES, 2015). A região também abriga 16 PA que, no total,

cobrem 4.898 km², cerca de 40% do território da RA XIII - Natividade.

Foram identificados 35 atores sociais RA XIII - Natividade, dos quais 23 foram considerados relevantes, resultando num índice de 1.339 habitantes por ator social relevante. Devido ao grande número de assentamentos agrícolas e comunidades quilombolas optou-se por selecionar os que abrigam maior número de pessoas. Destaca-se a indicação da Fundação Cultural Palmares - instituição pública voltada para promoção e preservação da arte e da cultura afro-brasileira - localizada em Brasília/DF, como um ator social relevante para a RA XIII - Natividade.

Os 23 atores sociais relevantes para esta região são:

- Associação dos Pequenos Produtores do Pró Assentamento Projeto de Assentamento Bom Jesus;
- Associação dos Produtores do Projeto de Assentamento Baião;
- Associação dos Produtores do Projeto de Assentamento Santa Tereza e Região;
- CBH do Rio Manuel Alves;
- Colônias de Pescadores de Natividade e de São Valério;
- Fundação Cultural Palmares;
- Prefeituras Municipais;
- Quilombos Chapada da Natividade, São José, Redenção, Riachão, Manganos, Morro São João e Sovacão;
- Ruraltins; e
- Sindicato Rural de Natividade.

A predominância de atores sociais relevantes do Terceiro Setor/Sociedade Civil se repetiu também na RA XIII - Natividade, com 15 representantes (65%), seguido do Público/Governo Municipal, com 6 (26%), Público/Governo Estadual, com 1 (4%), e Público/Governo Federal, com 1 (4%). Não foram identificados atores sociais Privado/Empresa. O ator social de nível Federal é a Fundação Cultural Palmares, em nível Estadual é representado pelo Ruraltins (Figura 4.56).

Figura 4.56
REPRESENTAÇÃO GRÁFICA DA DISTRIBUIÇÃO DOS ATORES SOCIAIS RELEVANTES NA RA XiII - NATIVIDADE POR ÂMBITO DE ATUAÇÃO

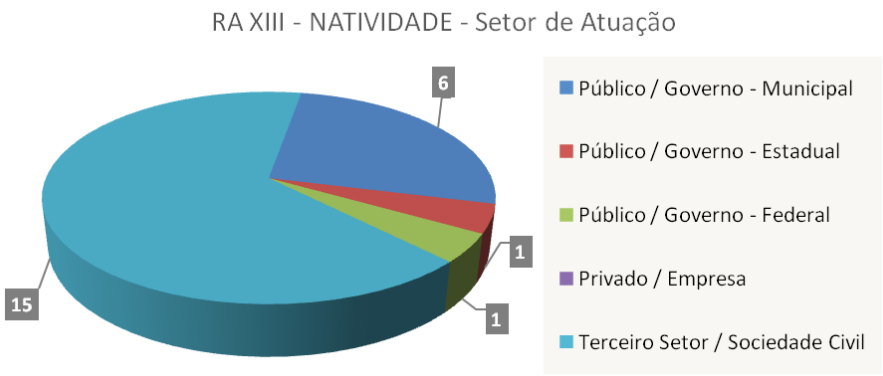

Fonte:
Elaborado pelo Autor, 2015.

A área de atuação dos atores sociais relevantes da RA XIII - Natividade também manteve o padrão das demais RA, com o predomínio da Agropecuária, com 16 representações (32% do total de temas abordados pelos atores sociais da região). Devido à presença de áreas protegidas e/ou sob regime de administração diferenciado, como os assentamentos agrícolas e quilombos, 13 instituições também atuam ou se relacionam com a área de Planejamento Territorial (26%), incluindo o Ruraltins e o CBH do Rio Manuel Alves. Os 8 quilombos e a Fundação Cultural Palmares representam os atores sociais relacionados ao tema Desenvolvimento Social (18%). As 2 colônias de pescadores identificadas como atores sociais relevantes da RA XIII - Natividade e o CBH do Rio Manuel Alves são as únicas instituições atuantes na área de Meio Ambiente, esta última também única na área de Educação (ambiental). Na área de Administração Pública, as 6 prefeituras municipais representam esse tema (Figura 4.57).

Figura 4.57
REPRESENTAÇÃO GRÁFICA DA DISTRIBUIÇÃO DOS ATORES SOCIAIS RELEVANTES NA RA XiII - NATIVIDADE POR TEMA DE ATUAÇÃO

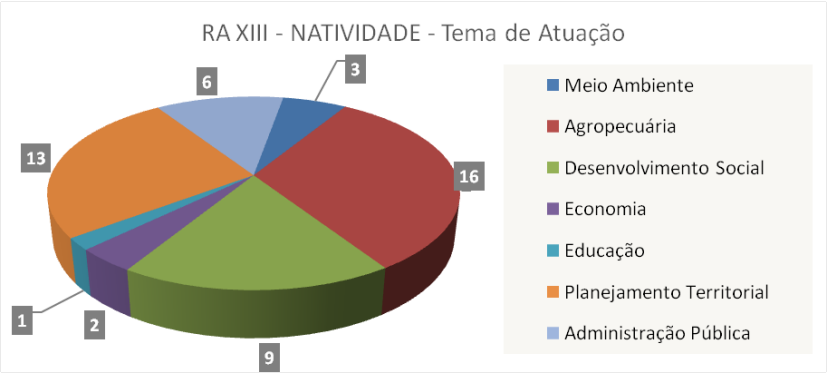

Fonte:
Elaborado pelo Autor, 2015.

Com relação à distribuição dos atores sociais relevantes da RA XIII - Natividade entre o Meio de Atuação, 16 são exclusivamente do meio Rural (70%). Nos meios Urbano e Rural atuam 7 atores sociais relevantes (30%), sendo as 6 prefeituras municipais e o CBH (Figura 4.58).

Figura 4.58
REPRESENTAÇÃO GRÁFICA DA DISTRIBUIÇÃO DOS ATORES SOCIAIS RELEVANTES NA RA XiII - NATIVIDADE POR MEIO DE ATUAÇÃO

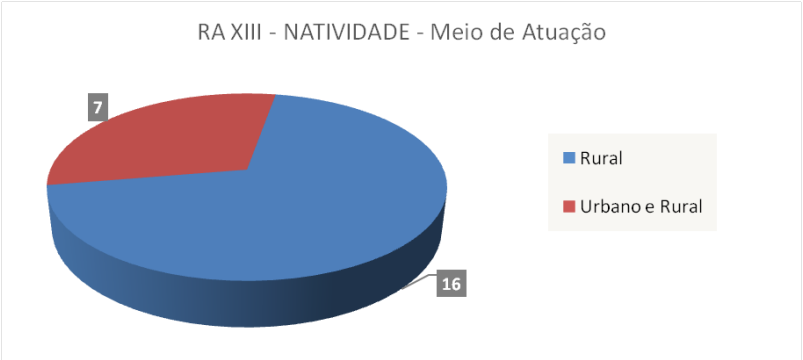

Fonte:
Elaborado pelo Autor, 2015.

O Âmbito de Atuação Municipal predomina entre os atores sociais relevantes da RA XIII - Natividade, com 20 representantes (87%), mas destacam-se os 2 que atuam em nível Estadual (9%) - Ruraltins e Fundação Cultural Palmares (apesar de ser uma instituição Federal sua atuação está em todo o Estado do Tocantins) - e o CBH do Rio Manuel Alves, com atuação em nível Regional (Figura 4.59).

Figura 4.59
REPRESENTAÇÃO GRÁFICA DA DISTRIBUIÇÃO DOS ATORES SOCIAIS RELEVANTES NA RA XiII - NATIVIDADE POR ÂMBITO DE ATUAÇÃO

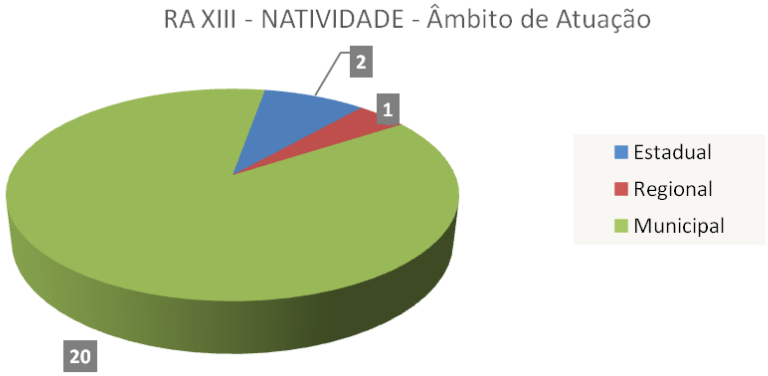

Fonte:
Elaborado pelo Autor, 2015.

4.15 REGIÃO ADMINISTRATIVA XIV - GURUPI

A RA XIV - Gurupi está localizada no extremo sudoeste do Estado do Tocantins, fazendo limite com os estados do Mato Grosso e Goiás. É a maior RA em área e a 3ª mais populosa do Estado do Tocantins, e possui densidade demográfica de 3,4 hab./km². Seus 44.864,8 km² cobrem aproximadamente 16% do território estadual e abrigam uma população de 154.786 habitantes dividida em 14 municípios: Aliança do Tocantins, Alvorada, Araguaçu, Cariri do Tocantins, Crixás do Tocantins, Dueré, Figueirópolis, Formoso do Araguaia, Gurupi, Jaú do Tocantins, Peixe, Sandolândia, Sucupira e Talismã. O município de Gurupi é o 3º mais populoso do Tocantins, sendo o polo regional de toda a região sul do estado.

O desenvolvimento da RA XIV - Gurupi está fortemente relacionada à Rodovia BR-153 (Belém-Brasília), que corta a região no sentido norte-sul. Outras rodovias importantes passam pela região, como a BR-242, a TO-070 e a TO-073.

As principais atividades econômicas da região são a pecuária e a agricultura, além de algumas indústrias, como a Petrobras, Cooperfrigo (2º maior frigorífico do Tocantins), entre outras.

O município de Formoso do Araguaia é o maior em extensão territorial do Estado do Tocantins e possui o maior projeto de arroz irrigado em área contínua do mundo, totalizando 27.787 ha de várzea. A grande planície alagadiça formada pelos rios Araguaia e Javaés oferece condições ideais para a agricultura irrigada (arroz, milho, melancia e soja). Apesar das atividades econômicas da região estarem relacionadas principalmente à agropecuária, o turismo vem crescendo nos últimos anos, motivado principalmente pelas belas paisagens, praias, fauna e flora na região da Ilha do Bananal.

Duas UCs estão inseridas nos limites da RA XIV - Gurupi: APA Federal Meandros do Rio Araguaia e APA Estadual Foz do Rio Santa Teresa. A região também abrange 3 Reservas Indígenas, sendo: Javaé/Avá Canoeiro, da etnia Javaé, Taego Ãwa, da etnia Ava-Canoeiro, e Parque do Araguaia, das etnias Ava-Canoeiro, Javaé, Karajá e Tapirapé. Por este cenário, a região possui 2 Coordenações Técnicas Locais (CLTs) da FUNAI no município de Gurupi, Maria Djane Luz Viana e Walter Araújo Cruz.

A região possui 1 comunidade quilombola, denominada Rio das Almas, localizada no município de Jaú do Tocantins, e 37 assentamentos agrícolas. Existem PA em quase todos os municípios da RA XIV - Gurupi, com exceção de Aliança do Tocantins e Alvorada.

Dos 109 atores sociais identificados na RA XIV - Gurupi 53 foram considerados relevantes, sendo, além das 14 prefeituras municipais:

- APA Estadual da Foz do Rio Santa Teresa / Naturatins;
- APA Federal Meandros do Araguaia;

- Associação Comunitária de Aliança do Tocantins;
- Associação de Piscicultores do Formoso do Araguaia;
- Associação dos Fruticultores de Alvorada do Tocantins;
- Associação dos Produtores de Leite de Alvorada;
- Associação dos Produtores Rurais dos Assentamentos Pontal II, Coimbra, Caracol, Vale Verde e São José I;
- Associação dos Produtores Rurais dos Chacareiros do Parque Industrial de Gurupi;
- Associação Ecovida, CBHs do Rio Formoso e do Entorno do Lago da UHE Luís Eduardo Magalhães (CBHEL);
- Associação Sul Tocantinense de Pecuária de Corte;
- Associação Tocantinense de Apicultores e Criadores de Abelhas Melificas Européia;
- Centro Cultural Mauro Cunha;
- Colônia de Pescadores de Peixe;
- Cooperativa dos Produtores Agropecuários do Sul do Tocantins (COOPERSUL);
- Cooperativa dos Produtores de Carne e Derivados de Gurupi (COOPERFRIGU);
- FIETO - Regional Gurupi;
- FUNAI;
- IFTO Gurupi;
- Junta Comercial do Estado do Tocantins (JUCETINS);
- Laticínio Jandira Com. de Produtores Alimentícios LTDA, Naturatins - Unidade Regional - Gurupi;
- Quilombos Rios das Almas e Miradouro;
- Ruraltins - Unidade Regional - Gurupi;
- SEBRAE, DNIT Gurupi, Universidade Federal do Tocantins (UFT) Gurupi; e
- Sindicatos Rurais de Aliança do Tocantins, Araguaçu, Gurupi, Jaú do Tocantins e Peixe.

Considerando a população total da RA XIV - Gurupi foram identificados um ator social para cada 2.920 habitantes. A alta relação deve-se ao fato ser uma região populosa.

São 15 atores sociais relevantes do setor Público/Governo Municipal (28%), sendo as 14 prefeituras municipais e o Centro Cultural Mauro Cunha, em Gurupi. O Terceiro Setor/Sociedade Civil conta com 25 representantes (47%), em sua maioria associações, cooperativas e sindicatos de produtores rurais, quilombolas e CBHs. O setor Público/Governo Estadual tem 4 representantes (8%), sendo: Ruraltins, Naturatins, JUCETINS e APA Estadual da Foz do Rio Santa Teresa. O setor Público/Governo Federal conta com 6 atores sociais relevantes (11%), sendo o BNDS, FUNAI, DNIT, APA Federal Meandros do Araguaia, IFTO e UFT. Por fim, o setor Privado/Empresa é representado por 3 atores sociais relevantes na RA XIV - Gurupi (6%): Laticínio Jandira Com. de Produtores Alimentícios LTDA, FIETO - Regional Gurupi e SEBRAE Gurupi.

Figura 4.60
REPRESENTAÇÃO GRÁFICA DA DISTRIBUIÇÃO DOS ATORES SOCIAIS RELEVANTES NA RA XIV - GURUPI POR SETOR DE ATUAÇÃO

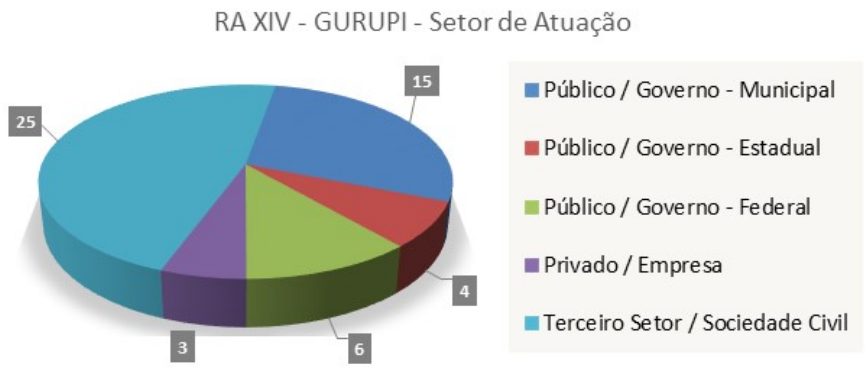

Fonte:
Elaborado pelo Autor, 2015.

Com relação ao Tema de Atuação dos atores sociais relevantes da RA XIV - Gurupi a Agropecuária é predominante, com 26 representantes (28%). A Administração Pública tem 15 representantes (16%) e é seguida da Economia, com 14 atores sociais relevantes (15%). A quantidade expressiva de atores sociais relacionados à Economia reflete a importância da região para a economia do Estado do Tocantins, especialmente das atividades agropecuárias. A área de Planejamento Territorial também é bastante representativa, com 15 atores sociais relevantes (16%), incluindo UCs, áreas indígenas, quilombolas e assentamentos agrícolas. A área de Educação é expressiva na região, com 6 representantes (7%), sendo: os dois CBHs, Associação Ecovida, IFTO, UFT e SEBRAE. Destaca-se a presença da Superintendência Regional Gurupi do DNIT, representando o tema Trânsito (Figura 4.61).

Figura 4.61
REPRESENTAÇÃO GRÁFICA DA DISTRIBUIÇÃO DOS ATORES SOCIAIS RELEVANTES NA RA XiV - GURUPI POR TEMA DE ATUAÇÃO

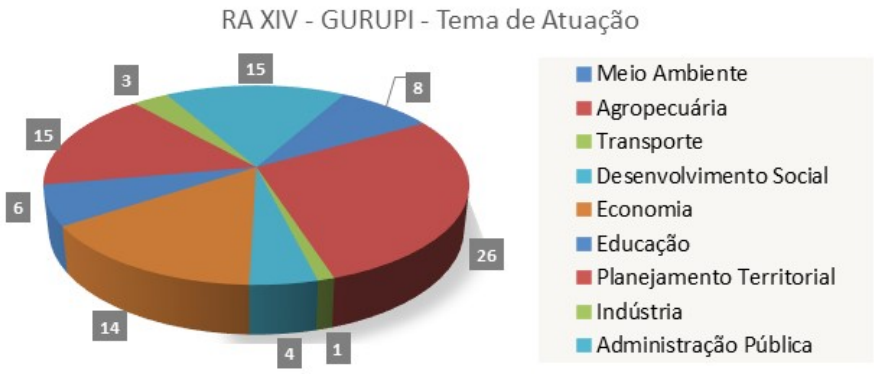

Fonte:
Elaborado pelo Autor, 2015.

O Meio de Atuação predominante na RA XIV - Gurupi é o Rural, onde atuam 28 atores sociais relevantes (53%), seguido dos meios Urbano e Rural, com 21 (40%), e, por fim, o meio Urbano, com 4 representantes (8%). Entre os representantes que tem atuação predominante no meio Urbano estão: Centro Cultural Mauro Cunha, JUCETINS, Laticínio Jandira Com. de Produtores Alimentícios LTDA e FIETO (Figura 4.62).

Figura 4.62
REPRESENTAÇÃO GRÁFICA DA DISTRIBUIÇÃO DOS ATORES SOCIAIS RELEVANTES NA RA XiV - GURUPI POR MEIO DE ATUAÇÃO

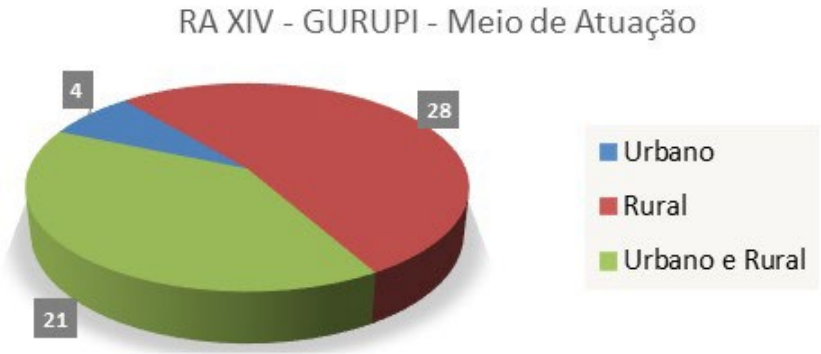

Fonte:
Elaborado pelo Autor, 2015.

No Âmbito de Atuação dos atores sociais relevantes da RA XIV - Gurupi predominam os de nível Municipal, com 35 representantes (66%). Os atores sociais relevantes da RA XIV - Gurupi que atuam a nível Regional representam 19% do total, com 10 representantes, entre eles a Associação Sul Tocantinense de Pecuária de Corte, a COOPERSUL, os CBHS, a FUNAI, entre outros. A nível Estadual atuam 8 representantes dos atores sociais relevantes (15%), entre eles a Associação Tocantinense de Apicultores e Criadores de Abelhas Melificas Europeia, Naturatins, Ruraltins, entre outros (Figura 4.63).

Figura 4.63
REPRESENTAÇÃO GRÁFICA DA DISTRIBUIÇÃO DOS ATORES SOCIAIS RELEVANTES NA RA XiV - GURUPI POR ÂMBITO DE ATUAÇÃO

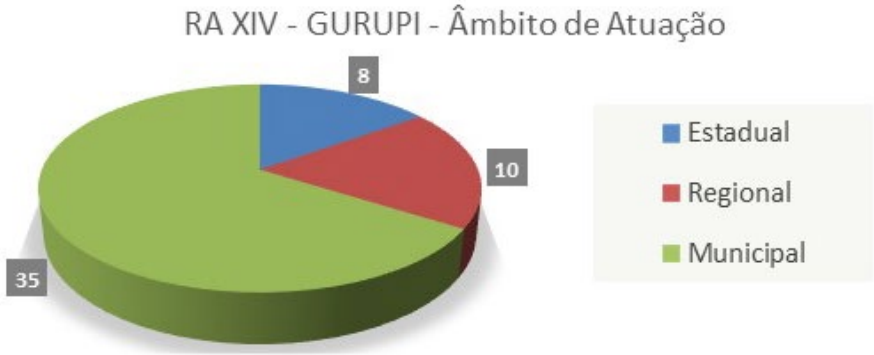

Fonte:
Elaborado pelo Autor, 2015.

Apesar de existirem Unidades Regionais do Naturatins em Alvorada, Formoso do Araguaia e Gurupi, optou-se por selecionar como ator social relevante apenas o Gerente da Unidade Regional de Gurupi para representação do órgão na RA XIV - Gurupi, que também representará a APA Estadual da Foz do Rio Santa Teresa, localizada no município de Peixe.

4.16 REGIÃO ADMINISTRATIVA XV - DIANÓPOLIS

A RA XV - Dianópolis está localizada na porção sudeste do Estado do Tocantins, fazendo limite com o estado da Bahia. Possui uma área de 10.945,4 km², onde residem 35.610 habitantes distribuídos em 6 municípios - Almas, Dianópolis, Novo Jardim, Porto Alegre do Tocantins, Rio da Conceição e Taipas do Tocantins. A densidade demográfica da RA XV - Dianópolis é de 3,25 hab./km².

RA XV - Dianópolis é uma das regiões mais antigas e berço histórico e cultural do Estado do Tocantins. Teve sua origem atrelada à exploração do ouro com mão de obra escrava. Com o declínio da atividade a região ficou estagnada por muitos anos, recuperando-se com a introdução da criação de gado. Hoje, as atividades econômicas predominantes na região são a agropecuária e o turismo. Os destaques do turismo estão no Rio Manoel Alves,

que forma belas praias e cachoeiras, e nas diversas lagoas, grutas e serras. Rio da Conceição é conhecida como o Portal do Jalapão". A principal rodovia da região é a TO-040.

O município possui 4 comunidades quilombolas - Baião, no município de Almas; Lajeado, no município de Dianópolis; e Laginha e São Joaquim, no município de Porto Alegre do Tocantins - e 5 assentamentos agrícolas, sendo 4 no município de Dianópolis e 1 em Porto Alegre do Tocantins.

Foram identificados 48 atores sociais para a RA XV - Dianópolis, dos quais 25 foram considerados relevantes para seu envolvimento no ZEE-TO. Considerando sua população total, a RA XV – Dianópolis conta com 1.424 habitantes por ator social relevante. A importância das populações descendentes de escravos na região refletiu nos atores sociais relevantes, onde estão presentes 8 representantes das comunidades quilombolas (32%).

Os atores sociais relevantes identificados foram, além das 6 prefeituras municipais:

- Associação dos Agricultores Familiares do Projeto de Assentamento Novo Plano;
- Associações das Comunidades de Remanescentes de Quilombos São Joaquim, Lajinha, Bahião, Lageado, Maria Serra, Poço D'anta e Porto Alegre do Tocantins;
- CBH do Rio Manuel Alves;
- Central das associações de produtores rurais de Almas e Porto Alegre;
- EE da Serra Geral do Tocantins / ICMBio;
- IFTO;
- JUCETINS;
- Naturatins Regional Dianópolis;
- Ruraltins;
- SEBRAE;
- Sindicatos Rurais de Almas e Dianópolis; e
- UNITINS.

Entre os 25 atores sociais relevantes da RA XV - Dianópolis predominam os do Terceiro Setor/Sociedade Civil, com 12 (48%), e os Público/Governo - Municipal, com 6 (24%). Entre os 4 representantes do setor Público/Governo Estadual estão o Ruraltins, Naturatins, Jucetins e Unitins. Entre os 2 representantes do setor Público/Governo Federal estão a Estação Ecológica Serra Geral do Tocantins/ICMBio e o IFTO. O único ator social relevante da RA XV - Dianópolis do setor Privado/Empresa é o SEBRAE (Figura 4.64

Figura 4.64
REPRESENTAÇÃO GRÁFICA DA DISTRIBUIÇÃO DOS ATORES SOCIAIS RELEVANTES NA RA XV - DIANÓPOLIS POR SETOR DE ATUAÇÃO

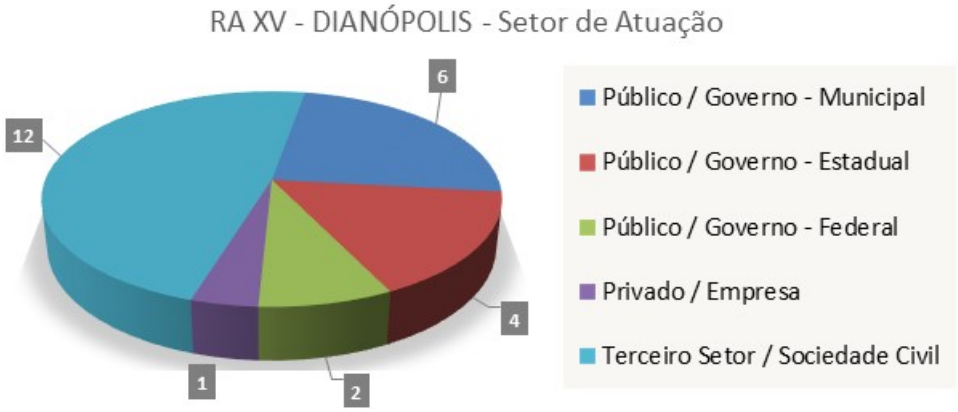

Fonte:
Elaborado pelo Autor, 2015.

Com relação ao Tema de Atuação, predominam na RA XV - Dianópolis atores sociais relevantes nos setores de Agropecuária (13) e Planejamento Territorial (12), com destaque também para as áreas de Desenvolvimento Social (6) e Economia (6).

Os resultados são condizentes com a realidade da região, devido a presença de comunidades quilombolas e assentamentos agrícolas. No entanto, apesar das características e potencialidades do turismo na RA XV - Dianópolis não foram identificados atores sociais relevantes diretamente relacionados ao tema, bem como a representatividade do setor Meio Ambiente pode ser considerada baixa (Figura 4.65).

Figura 4.65
REPRESENTAÇÃO GRÁFICA DA DISTRIBUIÇÃO DOS ATORES SOCIAIS RELEVANTES NA RA XV - DIANÓPOLIS POR TEMA DE ATUAÇÃO

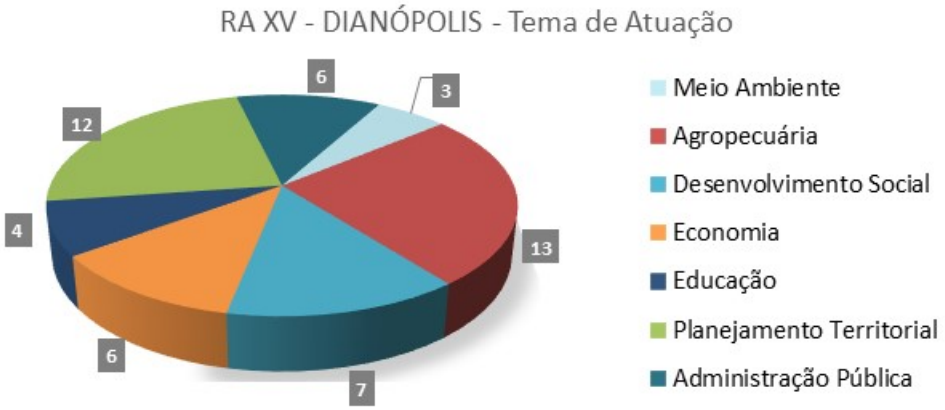

Fonte:
Elaborado pelo Autor, 2015.

Com relação ao Meio de Atuação predominam atores sociais do meio Rural (14), seguido dos meios Urbano e Rural (10), e apenas 1 do meio Urbano, a JUCETINS, ator social relacionado ao comércio (Figura 4.66).

Figura 4.66
REPRESENTAÇÃO GRÁFICA DA DISTRIBUIÇÃO DOS ATORES SOCIAIS RELEVANTES NA RA XV - DIANÓPOLIS POR MEIO DE ATUAÇÃO

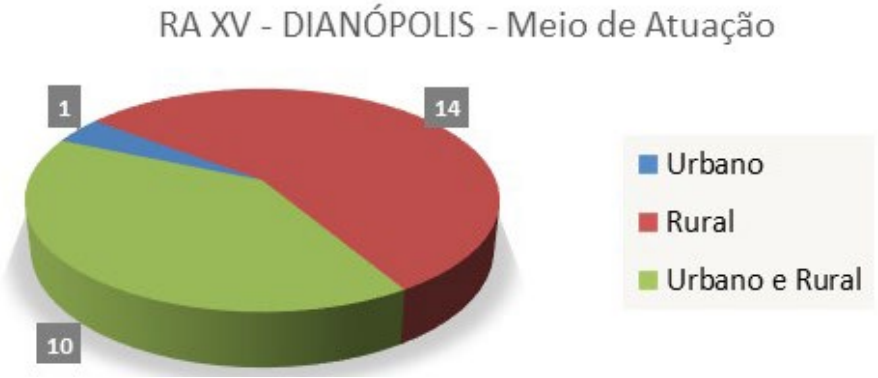

Fonte:
Elaborado pelo Autor, 2015.

No Âmbito de Atuação destacam-se os atores sociais relevantes relacionados ao tema Educação, que possuem abrangência Regional, como o SEBRAE, UNITINS e IFTO, que integram o grupo de 6 representantes deste Âmbito de Atuação (24%). A predominância é de atores sociais relevantes com atuação Municipal (16), composto por prefeituras, associações, assentamentos agrícolas, comunidades quilombolas, entre outros. A nível Estadual, a RA XV - Dianópolis conta com escritórios do Naturatins, Ruraltins e JUCETINS (Figura 4.67).

Figura 4.67
REPRESENTAÇÃO GRÁFICA DA DISTRIBUIÇÃO DOS ATORES SOCIAIS RELEVANTES NA RA XV - DIANÓPOLIS POR ÂMBITO DE ATUAÇÃO

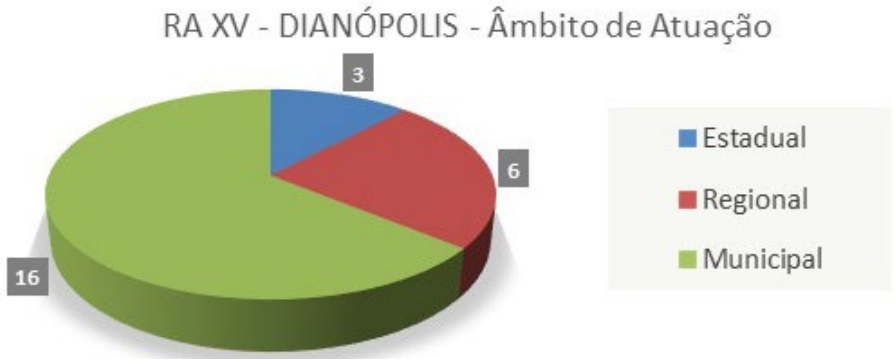

Fonte:
Elaborado pelo Autor, 2015.

4.17 REGIÃO ADMINISTRATIVA XVI - PARANÃ

A Região XVI - Paranã está localizada no extremo sul do Estado do Tocantins, fazendo divisa com o estado de Goiás. É a RA menos populosa do Estado do Tocantins, com apenas 20.587 habitantes distribuídos em 3 municípios - Palmeirópolis, Paranã e São Salvador do Tocantins - que juntos somam 14.386 km², resultando numa densidade demográfica de 1,43 hab./km², a 2ª menor do estado.

A principal atividade econômica desta região é a agropecuária, com participação também do turismo, movimentado principalmente pelas praias do Rio Tocantins. O desenvolvimento da região esteve atrelado ao sistema de transporte fluvial do rio Tocantins e, em seguida, pela construção da Usina Hidrelétrica (UHE) de São Salvador e a pavimentação da rodovia TO-498, que liga ao estado de Goiás. As terras férteis são utilizadas para produção de soja, arroz, milho, banana, melão e abóbora, e também há um numeroso rebanho bovino de gado de corte e de produção de leite. O município de Palmeirópolis se destaca nacionalmente na produção de látex, extraído das seringueiras plantadas em extensas áreas da região.

A Região XVI - Paranã possui duas UHE que aproveitam o potencial energético do Rio Tocantins (Peixe Angical e São Salvador), e duas UCs - APA Lago de Peixe / Angical e APA Lago de São Salvador do Tocantins, Paranã e Palmeirópolis - criadas nos lagos formados pelas UHE.

O município de Paranã também abriga 4 comunidades quilombolas - Kalunga do Mimoso, Claro, Ouro Fino e Prata. A Região XVI - Paranã também possui 5 assentamentos agrícolas, sendo 2 no município de Paranã e 3 no município de São Salvador.

Identificaram-se 20 atores sociais na Região XVI - Paranã, sendo17 considerados relevantes, além das 3 prefeituras:

- APA Estadual do Lago de Peixe Angical;
- APA Estadual do Lago de São Salvador;
- Associações das Comunidades Quilombolas Kalunga do Albino, Kalunga do Mimoso, Mocambo, São Salvador e Ventura;
- CBH do Rio Manuel Alves;
- Colônias de Pescadores de Palmeirópolis, Paranãe São Salvador;
- Fundação Cultural Palmares;
- Ruraltins; e
- Sindicato Rural de Palmeirópolis.

Considerando a relação entre população e instituições analisadas, a Região XVI - Paranã possui 1.211 habitantes

por ator social relevante.

A Fundação Cultural Palmares, apesar de localizar-se em Brasília/DF, foi considerada um ator social relevante para a Região XVI - Paranã devido a representatividade das comunidades quilombolas.

Não foram encontradas informações a respeito dos gestores das APAs do Lago de Peixe Angical e do Lago de São Salvador, sendo assim, optou-se por considerar o Gerente da Unidade Regional Gurupi do Naturatins como representante destas duas UCs Estaduais.

Dos 17 atores sociais relevantes da Região XVI - Paranã, 10 atuam no Terceiro Setor/Sociedade Civil (59%) - são 5 quilombos, 3 colônias de pescadores, 1 sindicato rural e 1 CBH. Entre as municipais somente as prefeituras. O setor Público/Governo Estadual é representado pelas 2 APAs e pela ULES do Ruraltins, enquanto o setor Público/Governo Federal pela Fundação Cultural Palmares (Figura 4.68).

Figura 4.68
REPRESENTAÇÃO GRÁFICA DA DISTRIBUIÇÃO DOS ATORES SOCIAIS RELEVANTES NA RA XVI - PARANÃ POR ÂMBITO DE ATUAÇÃO

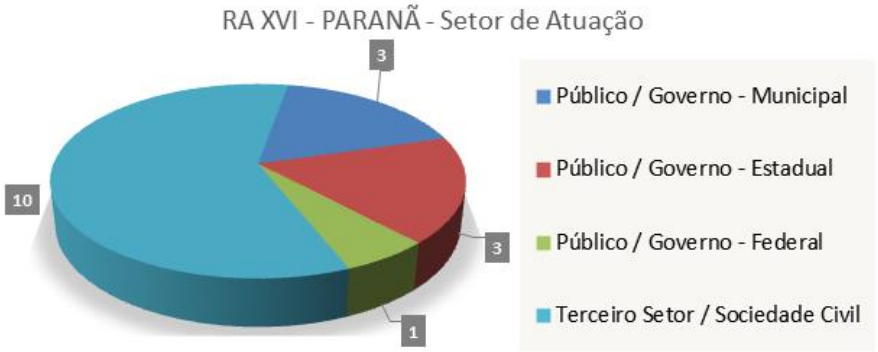

Fonte:
Elaborado pelo Autor, 2015.

Com relação ao tema, predomina a atuação na Agropecuária, em 12 dos atores sociais relevantes (29%). A área temática de Planejamento Territorial é também bastante representativa, especialmente pela existência de quilombos e assentamentos agrícolas e está presente em 10 dos atores sociais relevantes (24%). Meio Ambiente (6), representado pelas APAs, CBHs e colônias de pescadores, e Desenvolvimento Social (6), representado pelas lideranças quilombolas, também são áreas relevantes de atuação dos atores sociais. (Figura 4.69).

Figura 4.69
REPRESENTAÇÃO GRÁFICA DA DISTRIBUIÇÃO DOS ATORES SOCIAIS RELEVANTES NA RA XVI - PARANÃ POR TEMA DE ATUAÇÃO

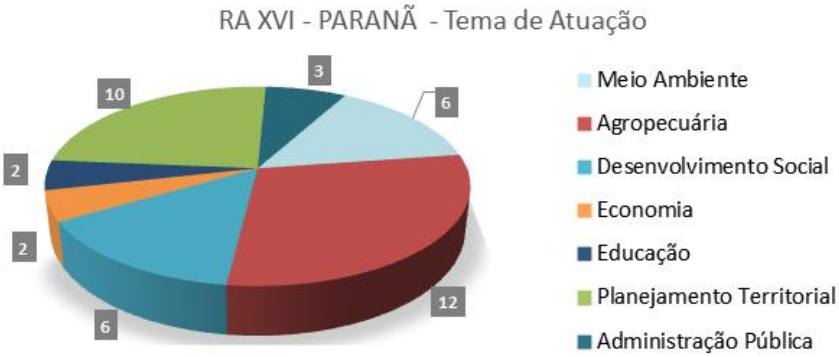

Fonte:
Elaborado pelo Autor, 2015.

A atuação destes atores sociais relevantes está relacionada, predominantemente, à atividades do meio rural (76%), seguido dos meios urbano e rural (24%) (Figura 4.70).

Figura 4.70
REPRESENTAÇÃO GRÁFICA DA DISTRIBUIÇÃO DOS ATORES SOCIAIS RELEVANTES NA RA XVI - PARANÃ POR MEIO DE ATUAÇÃO

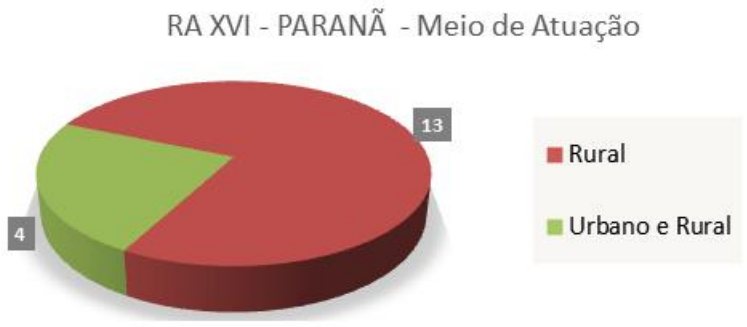

Fonte:
Elaborado pelo Autor, 2015.

A maior parte destes atores sociais relevantes tem atuação em nível municipal (12), seguido de estadual (4) e regional (1). A única organização do Terceiro Setor/Sociedade Civil que não possui atuação exclusivamente municipal é o CBH do Rio Manuel Alves (Figura 4.71).

Figura 4.71
REPRESENTAÇÃO GRÁFICA DA DISTRIBUIÇÃO DOS ATORES SOCIAIS RELEVANTES NA RA XVI - PARANÃ POR ÂMBITO DE ATUAÇÃO

Fonte:
Elaborado pelo Autor, 2015.

4.18 REGIÃO ADMINISTRATIVA XVII - ARRAIAS

A Região Administrativa (RA) XVII - Arraias localiza-se no sudeste do Estado do Tocantins e é composta pelos municípios de Arraias, Combinado, Conceição do Tocantins e Novo Alegre. Com área territorial total de 8.697 km², a RA XVII - Arraias possui 21.782 habitantes, segundo censo realizado pelo IBGE no ano de 2010, resultando numa densidade demográfica média de 9,3 hab./km². Seu município mais populoso, Arraias, possui um contingente populacional de 10.645 habitantes, e apresenta IDHM 0,651, classificado como médio (entre 0,600 e 0,699).

Foram identificados 31 atores sociais na RA XVII - Arraias, distribuídos em: 19 em Arraias, 4 em Combinado, 7 em Conceição do Tocantins e 1 em Novo Alegre. O predomínio de atores do município de Arraias corresponde a associações de produtores rurais e comunidades quilombola, característica marcante da região.

Destes, foram considerados atores sociais relevantes aqueles que possuem atuação em nível que transcenda o local, ou seja representativo para comunidades tradicionais. Assim, dos 31 atores identificados, 16 foram considerados relevantes, sendo eles:

- Comitê da Bacia Hidrográfica do Rio Manuel Alves;
- Comunidades Quilombolas Água Branca, Kalunga do Mimoso, Lagoa da Pedra, Matão e Rio das Pedras;
- Laticínio Boa Vista;

- Laticínio MJ Pereira de Souza;
- Naturatins - Unidade Regional - Arraias;
- ONG Viva Arraias; prefeituras municipais;
- Sindicato Rural de Arraias; e
- Universidade Federal do Tocantins (UFT) - Campus Arraias.

Dessa forma, considerando a relação atores sociais prioritários por habitantes, a RA XVII - Arraias apresenta a relação de 1.361 habitantes para cada ator social.

De modo geral, as características dos atores sociais relevantes indicam predominância de instituições vinculadas ao Setor Terciário, com atuação relacionada aos Temas Agricultura, Desenvolvimento Social e Meio Ambiente em meio Rural, em escala principalmente Regional.

Assim, no que tange ao Setor de Atuação, 4 referem-se às prefeituras municipais, 1 refere-se a unidade regional do Naturatins, localizado no município de Arraias, 1 refere-se ao campus da UFT, também no município de Arraias, 2 relacionadas aos laticínios da região e 8 relacionadas ao Setor Terciário, principalmente em função das Comunidades de Remanescentes de Quilombos (CRQs) (Figura 4.72).

Figura 4.72
REPRESENTAÇÃO GRÁFICA DA DISTRIBUIÇÃO DOS ATORES SOCIAIS RELEVANTES NA RA XVII - ARRAIAS POR SETOR DE ATUAÇÃO

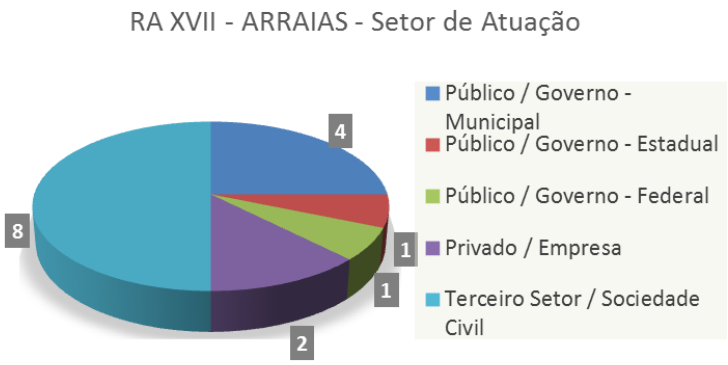

Fonte:
Elaborado pelo Autor, 2015.

Em relação aos temas os atores sociais relevantes atuam com Meio Ambiente representando 13,64%; Agropecuária 27%; Desenvolvimento Social 22,73%, Economia 4,55%, Administração Pública 18,18%, Educação 4,55% e Indústria 9,09%. Tal distribuição, porém, relaciona-se com o total de vezes que cada tema aparece, tendo dois temas incluídos nas CRQs (Agropecuária e Desenvolvimento Social) e dois temas incluídos no Sindicato Rural de Arraias (Agropecuária e Economia - Figura 4.73).

Figura 4.73
REPRESENTAÇÃO GRÁFICA DA DISTRIBUIÇÃO DOS ATORES SOCIAIS RELEVANTES NA RA XVII - ARRAIAS POR TEMA DE ATUAÇÃO

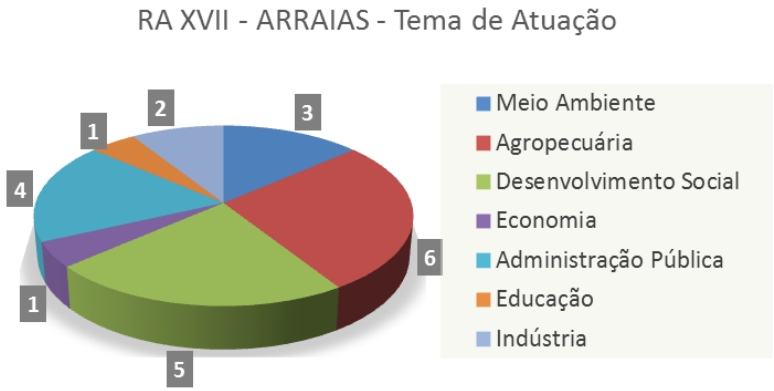

Fonte:
Elaborado pelo Autor, 2015.

Quanto ao meio em que atuam, percebe-se que somente 2 tem ações estritamente no meio Urbano, notadamente os laticínios; 7 atuam no meio Rural, representados massivamente pelas Comunidades Remanescente de Quilombos; e 7 tem atuação em meios Urbano e Rural, representado pelas prefeituras municipais, pela ONG Viva Arraias e pela UFT (Figura 4.74).

Figura 4.74
REPRESENTAÇÃO GRÁFICA DA DISTRIBUIÇÃO DOS ATORES SOCIAIS RELEVANTES NA RA XVII - ARRAIAS POR MEIO DE ATUAÇÃO

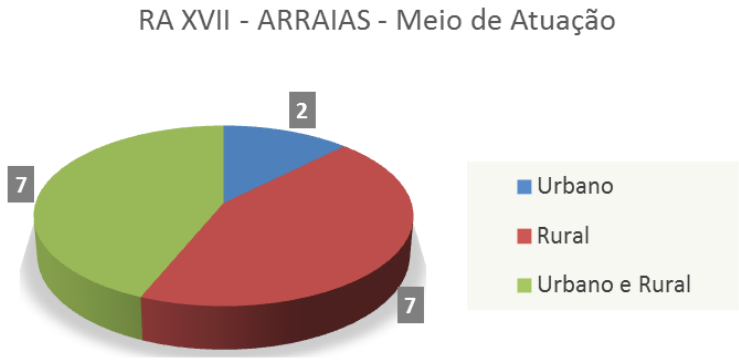

Fonte:
Elaborado pelo Autor, 2015.

Quanto ao Âmbito de Atuação, 1 refere-se ao nível estadual (UFT); 9 referem-se ao nível regional (relacionados as ONGs, associações e entidades estaduais com foco regional); e 6 relacionados a atores sociais relevantes com atuação em nível municipal (prefeituras e CRQs) (Figura 4.75).

Figura 4.75
REPRESENTAÇÃO GRÁFICA DA DISTRIBUIÇÃO DOS ATORES SOCIAIS RELEVANTES NA RA XVII - ARRAIAS POR ÂMBITO DE ATUAÇÃO

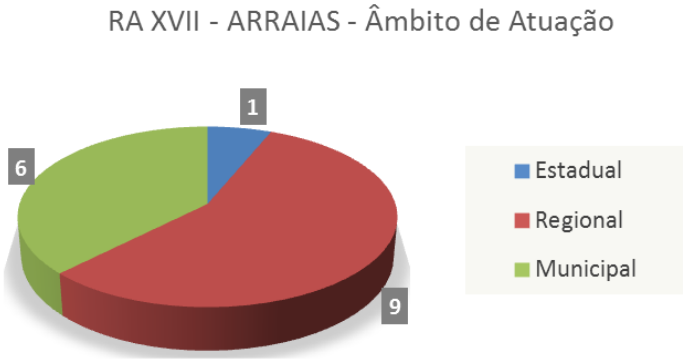

Fonte:
Elaborado pelo Autor, 2015.

4.19 REGIÃO ADMINISTRATIVA XVIII - TAGUATINGA

A Região Administrativa (RA) XVIII - Taguatinga é composta pelos municípios de Aurora do Tocantins, Lavandeira, Ponte Alta do Bom Jesus e Taguatinga. Localiza-se no sudeste do Estado do Tocantins, em uma área de 5.516 km² e apresenta uma população de 24.646 habitantes (IBGE, 2010) (67% habitando o meio urbano), resultando numa densidade demográfica de 4 hab./km². O município mais populoso, Taguatinga, possui população de 15.051 habitantes, e IDHM 0,634, considerado médio (entre 0,600 e 0,699).

Nela foram identificados 17 atores sociais sendo 4 em Aurora do Tocantins, 3 em Lavanderia, 5 em Ponte Alta do Bom Jesus e 5 em Taguatinga. Assim, com menor representação que outras regiões, após filtragem dos atores sociais relevantes, foram levantadas as seguintes instituições: Laticínio Aguiar, prefeituras municipais,Ruraltins - Unidade Regional, localizada em Taguatinga e Sindicato Rural de Ponte Alta do Bom Jesus, totalizando 7 atores sociais relevantes. A RA XVIII - Taguatinga apresenta, assim, uma relação de 1.450 habitantes por ator social relevante.

Como características gerais da RA VIII - Taguatinga, os atores sociais relevantes estão vinculados ao Setor Público, consequentemente relacionado à Administração Pública, com atuação no meio Rural e em quase igual proporção para o níveis Municipais e Regionais.

Especificamente aos Setores de Atuação, as 4 prefeituras relacionam-se ao Setor Público Municipal, a unidade regional do Ruraltins representa atuação do Setor Público Estadual, o Sindicato Rural de Ponte Alta do Bom Jesus representa o Setor Terciário, e o Laticínio Aguiar representa o Setor Privado (Figura 4.76).

Figura 4.76
REPRESENTAÇÃO GRÁFICA DA DISTRIBUIÇÃO DOS ATORES SOCIAIS RELEVANTES NA RA XVIII - TAGUATINGA POR SETOR DE ATUAÇÃO

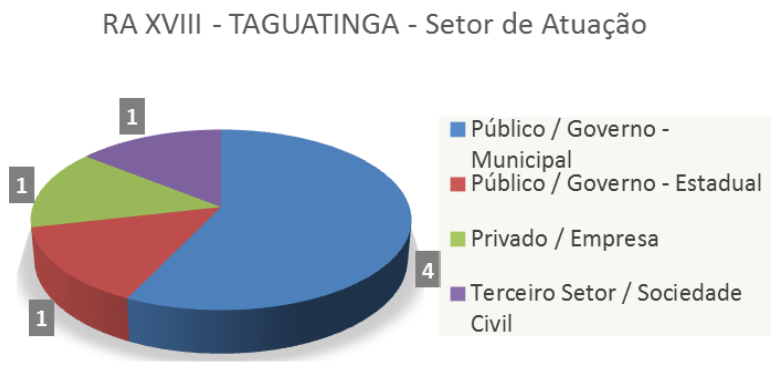

Fonte:
Elaborado pelo Autor, 2015.

Quanto aos Temas de Atuação, em razão da própria predominância do Setor Público, os atores sociais relevantes da RA XVIII - Taguatinga, o Tema mais notado é o de Administração Pública, sendo notado, também, os Temas Agropecuária (2), Economia (1), e Indústria (1) (Figura 4.77).

Figura 4.77
REPRESENTAÇÃO GRÁFICA DA DISTRIBUIÇÃO DOS ATORES SOCIAIS RELEVANTES NA RA XVIII - TAGUATINGA POR TEMA DE ATUAÇÃO

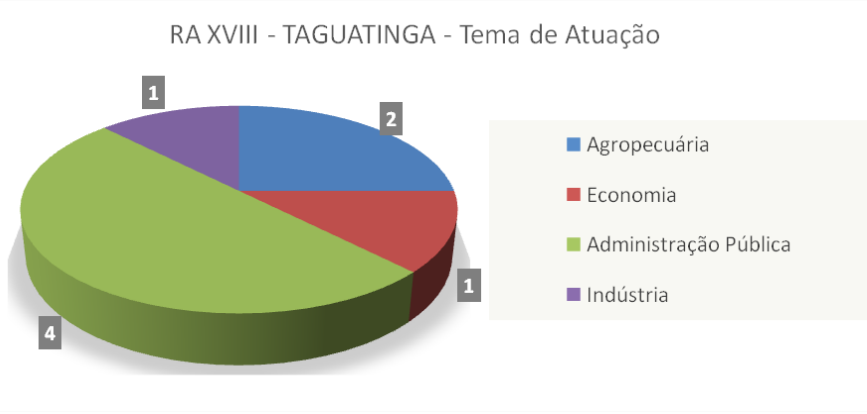

Fonte:
Elaborado pelo Autor, 2015.

Em relação aos meios de atuação, as prefeituras municipais representam os atores sociais relevantes que atuam simultaneamente nos meios Urbano e Rural, Sindicato Rural de Ponte Alta do Bom Jesus é o ator com atuação no meio Rural e Laticínio Aguiar o representante do meio Urbano (Figura 4.78).

Figura 4.78
REPRESENTAÇÃO GRÁFICA DA DISTRIBUIÇÃO DOS ATORES SOCIAIS RELEVANTES NA RA RA XVIII - TAGUATINGA POR MEIO DE ATUAÇÃO

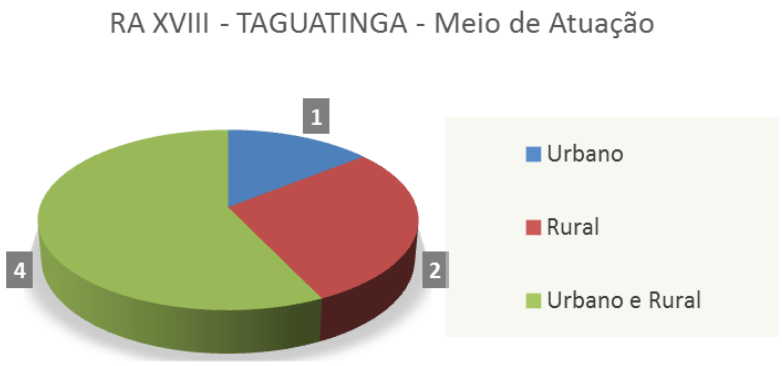

Fonte:
Elaborado pelo Autor, 2015.

Quanto à escala de atuação, a RA XVIII - Taguatinga apresenta 3 instituições de âmbito regional e 4 de âmbito municipal, notadamente as prefeituras de Aurora do Tocantins, Lavandeira, Ponte Alta do Bom Jesus e Taguatinga, não existindo, assim, atores com atuação em escalas maiores (Figura 4.79).

Figura 4.79
REPRESENTAÇÃO GRÁFICA DA DISTRIBUIÇÃO DOS ATORES SOCIAIS RELEVANTES NA RA XVIII - TAGUATINGA POR ÂMBITO DE ATUAÇÃO

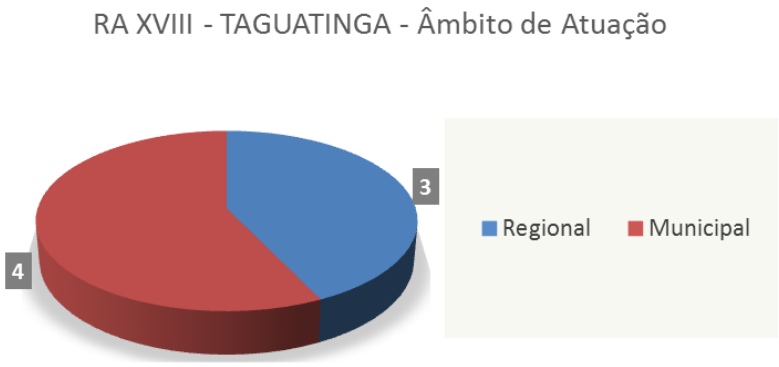

Fonte:
Elaborado pelo Autor, 2015.

5.

PARTICIPAÇÃO SOCIAL

A identificação e caracterização dos atores sociais relevantes do Estado do Tocantins permitiu compreender os principais setores, temas, meios e abrangências de atuação de pessoas ou organizações que podem influenciar na elaboração e execução do ZEE-TO. Sendo assim, com intuito de promover a participação social, foram elaboradas diretrizes estratégicas e definidos mecanismos para o envolvimento destes atores sociais.

5.1 DIRETRIZES GERAIS

Entende-se por diretrizes gerais para orientar minimamente o desenvolvimento das ações necessárias para que se alcancem os objetivos desejados no ZEE-TO. Sendo assim, a partir da identificação e caracterização dos atores sociais, definiram-se 10 diretrizes para promover a participação social na elaboração do ZEE-TO:

I. Garantir diversidade de participação de atores sociais relevantes com os mais diversos interesses, objetivos, áreas de atuação, classes sociais e culturas;

II. Selecionar e envolver os atores sociais em eventos participativos, como oficinas técnicas, seminários e consultas públicas, considerando segmentação temática e representatividade territorial;

III. Envolver, prioritariamente, grupos sociais organizados, em todas as regiões administrativas do Estado do Tocantins;

IV. Envolver órgãos públicos e entidades executoras do ZEE-TO em nível municipal, regional e estadual;

V. Garantir a participação de populações tradicionais, como os indígenas, quilombolas, quebradeiras-de-coco, artesãos de capim dourado e agricultores familiares, entre outros;

VI. Reconhecer os principais problemas e interesses das populações de todas as regiões administrativas do Estado do Tocantins, por meio de seus representantes;

VII. Divulgar as atividades do ZEE-TO e criar canais de comunicação para receber contribuições de atores sociais em todas as regiões administrativas do Estado do Tocantins;

VIII. Promover, quando possível e pertinente, arranjos e articulações interinstitucionais que resultem em maior eficiência e eficácia na elaboração e execução do ZEE-TO;

IX. Garantir a multidisciplinaridade na elaboração e execução do ZEE-TO;

X. Difundir as ações do ZEE-TO durante seu desenvolvimento, fazendo uso de meios adequados a cada um dos grupos de atores identificados, de maneira a garantir permeabilidade e acesso a informação.

5.2 MECANISMOS

Tendo em vista a diversidade dos atores sociais identificados para o ZEE-TO é necessário estabelecer mecanismos diferenciados para garantir a participação social. De modo geral, os atores sociais relevantes são considerados prioritários para o envolvimento direto, ou seja, em eventos participativos e/ou reuniões específicas. Os demais atores sociais identificados serão envolvidos em processos de comunicação, utilizando-se de ferramentas de mídia. Os mecanismos definidos para garantir a participação social no ZEE-TO estão detalhados abaixo.

5.2.1 REUNIÕES TÉCNICAS ESPECÍFICAS

Reuniões técnicas específicas serão realizadas com atores sociais relevantes de grande importância para o ZEE-TO, ou seja, aqueles que executarão, podem colaborar ou serão influenciados diretamente. O envolvimento ocorrerá de acordo com a área de atuação dos atores sociais e as etapas de elaboração do ZEE-TO. Prioritariamente, estes atores sociais atuam em nível estadual e/ou regional.

As reuniões técnicas têm caráter flexível para datas e locais, definidos de acordo com a pertinência para determinado momento e/ou necessidade ao longo do processo de elaboração do ZEE-TO.

Entre alguns dos atores sociais relevantes que poderão ser convidados para reuniões técnicas específicas estão: SEPLAN, Naturatins, Ruraltins, DETRAN, DERTINS, FUNAI, SEMARH, SEAGRO, SEDUC, SEINFRA, ADAPEC, FETAET, Federação das Associações e Entidades Rurais do Tocantins, Associação Tocantinense de Municípios (ATM), FAET/SENAR, ITERTINS, Ministérios do Desenvolvimento Agrário, Agricultura, Meio Ambiente, Integração Nacional e Planejamento, Orçamento e Gestão, FIETO, SEBRAE, SESI, SENAI, SINDUSCOM, ENERGISA, EMBRAPA, ATS, SUEST-TO, MINERATINS, ANA, IBAMA, IBGE, IPHAN, TERRAPALMAS, GTA, IPAM, UFT, SANEATINS, Instituto Ecológica, Instituto Araguaia, ABONG, Fundação Cultural Palmares, DNPM, JUCETINS, FECOMERCIO, Associação Regional das Mulheres Quebradeiras de Coco e Trabalhadoras Rurais do Bico do Papagaio (ASMUBIP), Associação Capim Dourado do Povoado da Mumbuca, Associação Sul Tocantinense de Pecuária de Corte, BNDES e Comitês de Bacias Hidrográficas.

5.2.2 ARRANJOS INSTITUCIONAIS

Tendo em vista a dimensão territorial e a diversidade cultural e ambiental do estado do Tocantins, bem como suas diversas instâncias e órgãos de elaboração e execução de políticas públicas, são necessários arranjos institucionais que possibilitem a articulação técnica e política para a implementação do ZEE. Esses arranjos devem permitir a integração de ações, cooperações técnicas, acordos e parcerias que resultem na potencialização dos resultados esperados pelo ZEE nas diversas instâncias que regem o planejamento territorial.

Conforme descreve Bastos e Gomes da Silva (2008), entende-se por arranjos institucionais o conjunto de regras e organismos estabelecidos para a:

> [...] efetivação de intervenções em determinada realidade social que requer o suporte de instrumentos orientados para fins, indispensáveis ao controle das ações, seja no que se refere ao aparato das ações, seja no que se refere ao aparato legal (...) assim como o apoio de organismos públicos, parcerias privadas e mediadores em geral, com seus *scripts* e desempenho assegurado na implementação das ações.

A partir da caracterização dos atores sociais, algumas diretrizes estão propostas para a formação de arranjos institucionais no processo de elaboração do ZEE-TO. As articulações entre atores sociais deverão ocorrer entre:

a. Temas de Atuação, considerando a característica multidisciplinar do planejamento territorial;

b. Região de Abrangência, para garantir representatividade em diferentes escalas e níveis de participação; e

c. Responsabilidades, com intuito de garantir a efetividade das ações, cooperações técnicas, acordos e parcerias.

A complementariedade de alguns temas já pode ser prevista desde então.

A seguir são apresentadas possíveis articulações entre atores sociais que atuam com os seguintes temas:

- Meio Ambiente e Planejamento Territorial, com intuito de garantir a efetivação das políticas públicas de meio ambiente no território, de acordo com as potencialidades e limitações de cada região;
- Meio Ambiente e Agropecuária, com intuito de promover culturas e práticas de menor impacto ambiental, manejo adequado do solo, autonomia alimentar, entre outras que garantam a sustentabilidade do produtor rural;
- Agropecuária e Economia, com intuito de garantir a permanência do produtor rural no campo por meio do aperfeiçoamento da produção rural, aumentando sua produtividade e autonomia e reduzindo sua vulnerabilidade;
- Agropecuária e Planejamento Territorial, com intuito de discutir questões relacionadas aos assentamentos agrícolas e as estratégias de desenvolvimento territorial;
- Indústria e Economia, para definição de setores e áreas estratégicas para o desenvolvimento da indústria como propulsora da economia, gerando emprego e renda;
- Educação e Economia, com intuito de integrar a oferta de conhecimento e qualificação profissional com as demandas econômicas de cada região;
- Educação e Planejamento Territorial, com intuito de gerar conhecimentos necessários para o

planejamento territorial;

- Economia e Planejamento Territorial, com intuito de elaborar e implementar estratégias de desenvolvimento econômico de acordo com as potencialidades e limitações regionais;
- Transporte e Planejamento Territorial, para tratar de questões relacionadas à infraestrutura de desenvolvimento regional, como rodovias, urbanização, ciclovias, portos, ferrovias, hidrovias, entre outras;
- Desenvolvimento Social e Planejamento Territorial, para discutir questões relacionadas aos indígenas, comunidades quilombolas, quebradeiras-de-coco-babaçu e artesãos de capim-dourado;

Outras articulações entre temas de atuação também são possíveis e desejadas, uma vez contribuem para consolidar ações conjuntas, aumentando a efetividade do ZEE-TO. Considera-se estratégica a articulação de atores sociais que atuam em todos os temas e regiões de abrangência como os da Administração Pública a fim de garantir a efetividade política das propostas do ZEE-TO.

As propostas de formação de arranjos institucionais surgirão durante de elaboração do ZEE-TO, por iniciativa da equipe técnica ou dos próprios atores sociais durante os eventos participativos, a partir de demandas e oportunidades visualizadas. Os arranjos institucionais serão delineados de acordo com as necessidades e oportunidades emergentes em cada etapa de elaboração do ZEE-TO. Por ocasião dos eventos participativos e demais ações de comunicação e integração realizadas no escopo da elaboração do ZEE-TO, serão também estabelecidos delineamentos e priorizações de arranjos institucionais que estarão refletidos no Plano de Ação do ZEE-TO.

O trabalho com as instituições no sentido de envolvê-las no escopo da elaboração do ZEE-TO será constante e dinâmico, sendo que os arranjos deverão resultar de um processo intenso e crescente ao longo de cada etapa de elaboração do trabalho. Para dar eficácia e efetividade ao ZEE-TO, cada ação delineada no Plano de Ação do ZEE-TO indicará os arranjos institucionais necessários para sua implementação.

5.2.3 EVENTOS PARTICIPATIVOS

Os eventos participativos correspondem a 9 oficinas técnicas, 9 consultas públicas e 2 seminários. As oficinas técnicas serão realizadas, prioritariamente, com atores sociais relevantes, por meio de convites direcionados, com intuito de apresentar os resultados prévios e receber contribuições para o ZEE-TO. Como o próprio nome diz, estas oficinas terão caráter técnico, sendo assim, é desejável que os participantes representem de fato algumas populações e setores estratégicos para o ZEE-TO, conheçam com profundidade suas respectivas regiões e temas de atuação e tenham perfil de liderança e participativo, sem que isso signifique nível educacional. As consultas públicas serão abertas ao público geral, quando será apresentado e validado o Plano do ZEE-TO, com divulgação de datas e locais em veículos de comunicação. Serão realizados 2 seminários em Palmas/TO para entregar oficialmente o Plano do ZEE-TO, um especificamente com indígenas e outro para a população geral.

Para definição dos 9 municípios onde ocorrerão estes eventos realizaram-se análises onde foram ponderadas: a) distribuição territorial, de modo a abranger diferentes regiões, públicos e características socioeconômicos e ambientais do Estado do Tocantins; b) agrupamento de RAs de modo a otimizar a logística de deslocamento; c) quantidade total de convidados (atores sociais relevantes) por evento; d) população total do município sede; e e) microrregionalização do Estado, buscando integração com o planejamentos em larga escala. Sendo assim, os 9 municípios indicados são: Palmas, Araguaína, Gurupi, Araguatins, Pedro Afonso, Paraíso do Tocantins, Ponte Alta do Tocantins, Dianópolis e Colinas do Tocantins.

Os convidados para as oficinas técnicas serão os próprios atores sociais relevantes identificados para cada uma das RAs, embora esta lista ainda deva sofrer alterações ao longo do andamento do ZEE-TO. As consultas públicas terão convite aberto, ou seja, serão divulgadas em veículos de comunicação, e os seminários serão realizados um com representantes indígenas, mobilizados em conjunto com a FUNAI, e outro com convites direcionados para os atores sociais relevantes identificados ao longo de todo o processo. A distribuição dos atores sociais relevantes por município sede de eventos participativos está apresentada no Quadro 5.1.

Quadro 5.1
DISTRIBUIÇÃO DOS ATORES SOCIAIS RELEVANTES POR MUNIC´IPIO SEDE DE EVENTOS PARTICIPATIVOS

MUNICÍPIO SEDE	REGIÕES ADMINISTRATIVAS	POPULAÇÃO TOTAL	ATORES TOTAIS RELEVANTES	HABITANTES POR ATOR SOCIAL RELEVANTE
Araguatins	RA I - Araguatins RA II - Augustinópolis RA III - Tocantinópolis	182.311	57	3198
Araguaína	RA IV - Xambioá RA V - Araguaína	247.473	53	4669
Colinas do Tocantins	RA VI - Colinas do Tocantins RA VIII - Guaraí	141.758	55	2577
Palmas	RA IX - Região Metropolitana de Palmas	330.266	122	2707
Pedro Afonso	RA VII - Goiatins RA X - Pedro Afonso	59.497	27	2204
Paraíso do Tocantins	RA XI - Paraíso do Tocantins	105.240	56	1879
Ponte Alta do Tocantins	RA XII - Novo Acordo	30.629	30	1021
Gurupi	RA XIV - Gurupi	154.786	53	2920
Dianópolis	RA XIII - Natividade RA XV - Dianópolis RA XVI - Paranã RA XVII - Arraias RA XVIII - Taguatinga	131.485	88	1494
TOTAL		1.383.445	541	-
MÉDIA POR REGIÃO ADMINISTRATIVA		153.716	60	2.519

Fonte:
Elaborado pelo Autor, 2015.

Foram identificados um total de 541 atores sociais relevantes para o ZEE-TO. Distribuídos nos 9 municípios onde possivelmente ocorrerão as oficinas técnicas e consultas públicas, obtém-se uma média de 60 atores sociais relevantes por evento, quórum compatível com o porte dos eventos que se pretende organizar. A capital, Palmas, pela sua representatividade, especialmente dos serviços estaduais, apresenta um número maior de atores sociais relevantes. A Figura 5.1 apresenta a espacialização da abrangência das oficinas técnicas por município.

Figura 5.1
ÁREA DE ABRANGÊNCIA DAS OFICINAS TÉCNICAS POR MUNICÍPIO.

Fonte:
Elaborado pelo Autor, 2015.

5.2.3.1 ASPECTOS BÁSICOS DOS ATORES SOCIAIS POR OFICINA TÉCNICA

As distribuições regionais quanto às características dos atores sociais relevantes por oficina técnica apresentam-se sintetizadas pela Figura 5.2,Figura 5.3, Figura 5.4 e Figura 5.5 a seguir, e analisadas na sequência, conforme cada município que sediará os eventos participativos.

Figura 5.2
REPRESENTAÇÃO GRÁFICA DA DISTRIBUIÇÃO PERCENTUAL DOS ATORES SOCIAIS RELEVANTES POR SETOR DE ATUAÇÃO POR MUNICÍPIO EM QUE SERÁ REALIZADA OFICINA TÉCNICA

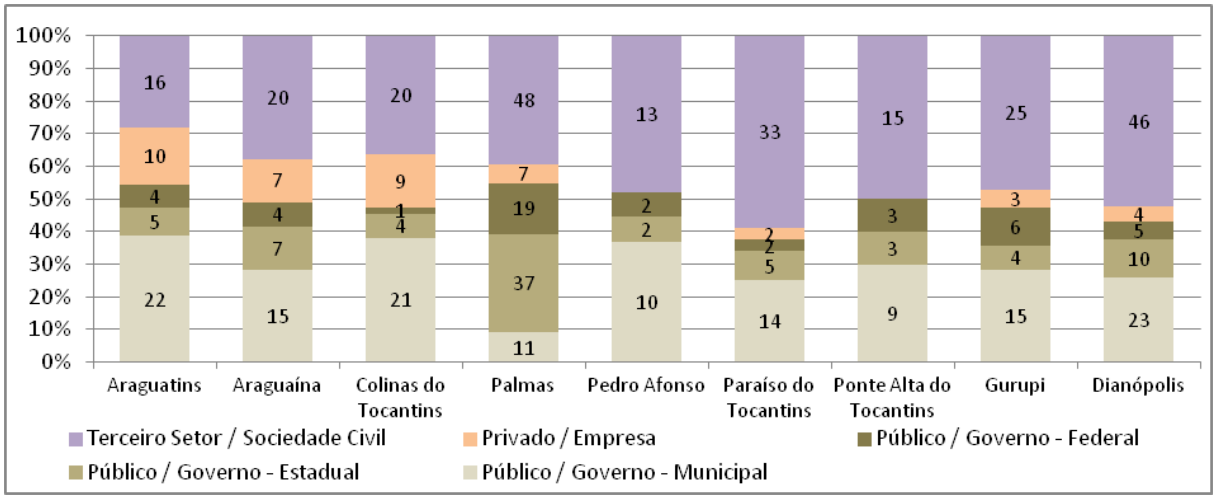

Fonte:
Elaborado pelo Autor, 2015.

Figura 5.3
REPRESENTAÇÃO GRÁFICA DA DISTRIBUIÇÃO PERCENTUAL DOS ATORES SOCIAIS RELEVANTES POR TEMA DE ATUAÇÃO POR MUNICÍPIO EM QUE SERÁ REALIZADA OFICINA TÉCNICA

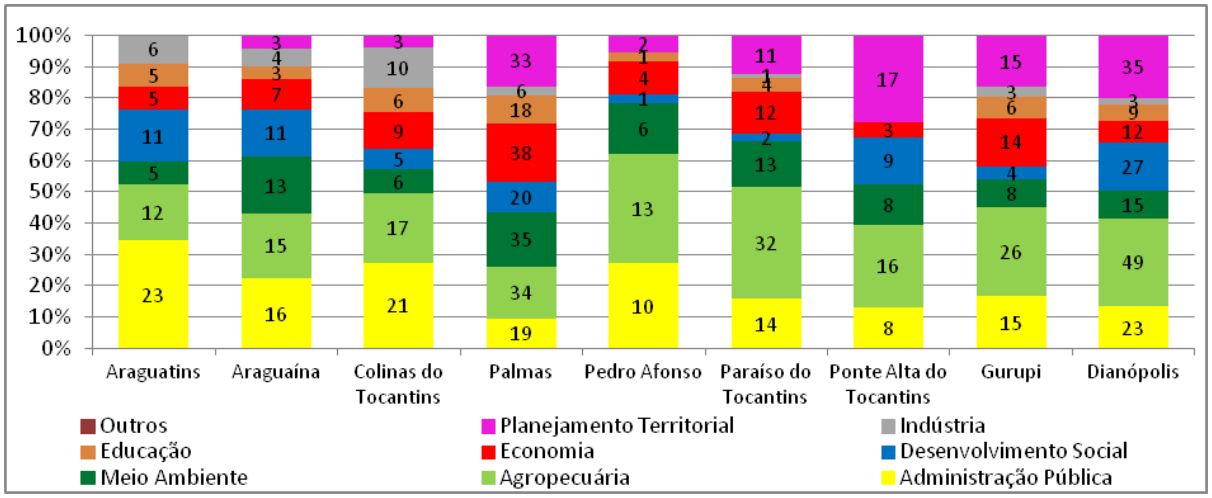

Fonte:
Elaborado pelo Autor, 2015.

Figura 5.4
REPRESENTAÇÃO GRÁFICA DA DISTRIBUIÇÃO PERCENTUAL DOS ATORES SOCIAIS RELEVANTES POR MEIO DE ATUAÇÃO POR MUNICÍPIO EM QUE SERÁ REALIZADA OFICINA TÉCNICA

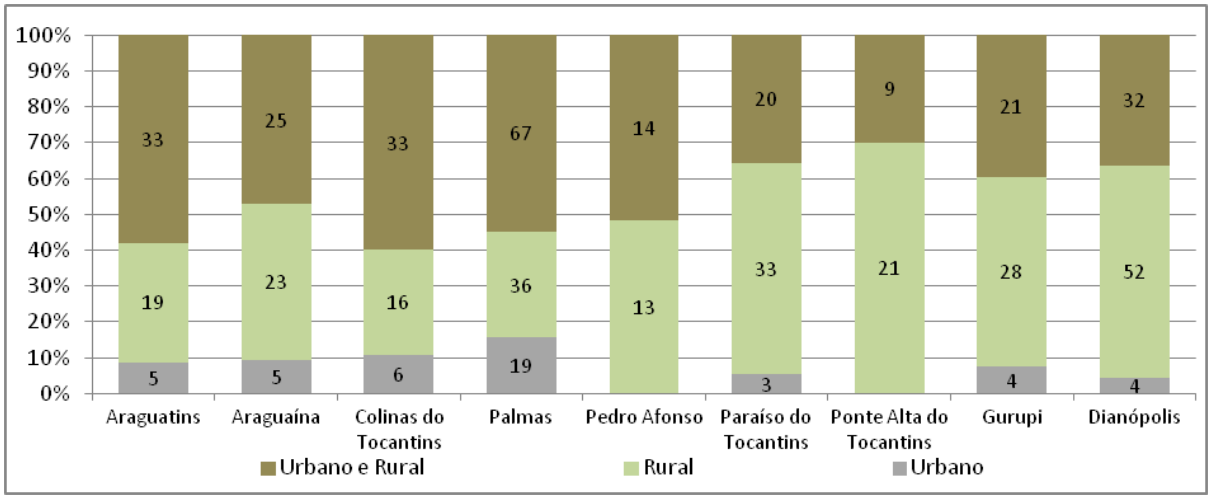

Fonte:
Elaborado pelo Autor, 2015.

Figura 5.5
REPRESENTAÇÃO GRÁFICA DA DISTRIBUIÇÃO PERCENTUAL DOS ATORES SOCIAIS RELEVANTES POR ÂMBITO DE ATUAÇÃO POR MUNICÍPIO EM QUE SERÁ REALIZADA OFICINA TÉCNICA

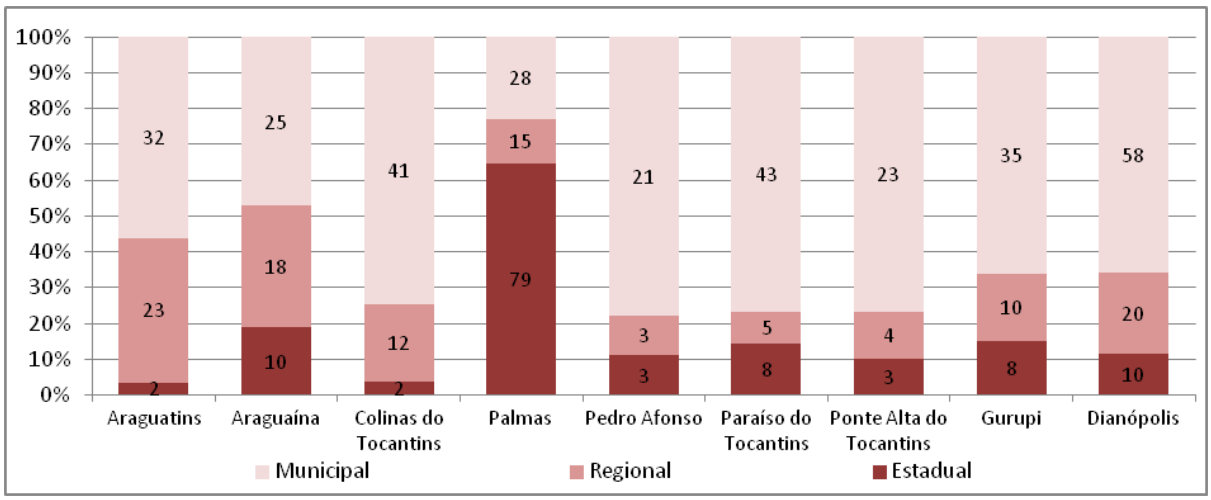

Fonte:
Elaborado pelo Autor, 2015.

- **ARAGUATINS**

O município de Araguatins poderá ser sede para as eventos participativos que abranjam a RA I - Araguatins, RA II - Augustinópolis e RA III - Tocantinópolis. Sua oficina técnica deverá receber 57 atores sociais relevantes, caracterizados principalmente por órgãos vinculados ao poder público municipal (Prefeituras)(39 %). Também relacionados ao setor público, mas em níveis superiores, estão instituições vinculadas às sedes regionais de órgãos como a Naturatins, Ruraltins, e Unitins. Outros 28 % referem-se aos atores relacionados ao terceiro setor, representados por associações de desenvolvimento de comunidades tradicionais, como quebradeiras-de-coco-babaçu, representantes dos movimentos quilombolas e associações de produtores rurais. Ainda relacionado aos setores de atuação, o setor privado responde por 17 % dos atores sociais relevantes. Tais instituições estão vinculados principalmente à indústrias de laticínios.

Quando se analisa as áreas temáticas em que cada instituição atua, administração pública, agropecuária e desenvolvimento social somam 69 % do total dos temas (34 %, 18 % e 16 %, respectivamente). Em relação aos meios de atuação, 9 % referem-se aos atores que atuam somente em meio urbano, 33 % aos que atuam somente em meio rural, e 58 % concomitantemente nos meios urbano e rural. Em relação ao âmbito de atuação, a proporção é levemente parecida com o meio de atuação, onde 4 % têm atuação em nível estadual, 40 % em nível

regional, e 56 % em nível municipal.

- **ARAGUAÍNA**

O município de Araguaína será sede dos eventos participativos que envolvem os atores sociais da RA IV - Xambioá e RA V - Araguaína. Sua oficina deve receber 53 atores sociais relevantes, caracterizados por ser predominantemente do setor público (49 %), seguidos por atores do terceiro (38 %), e segundo (13 %) setor. As Instituições relacionadas ao setor público dividem-se em Prefeituras (28 % do total), órgãos de nível estadual com sede regional (13 %), e órgãos federais (somente na RA V - Araguaína), como a Capitania Fluvial do Araguaia-Tocantins (CFAT), FUNAI e institutos de educação (7 %). Quanto aos atores vinculados ao terceiro setor, estão relacionadas associações de produtores rurais e comunidades tradicionais, além de sindicatos e cooperativas. Em relação aos atores sociais do segundo setor, laticínios foram os principais representantes.

Quando analisa-se os temas de atuação, o município de Araguaína deve receber instituições que atuam principalmente nas áreas de Administração Pública (22 %), Agropecuária (21 %), Meio Ambiente (18 %) e Desenvolvimento Social (15 %), somando 76 % do total de temas. Em relação ao meio de atuação, 10 % são instituições com atuação especificamente em meio urbano, 43 % são instituições com atuação somente em meio rural, e 47 %, tem atuação simultânea nos dois meios. Sobre o âmbito de atuação, 19 % atuam em nível estadual, 34 % em nível regional e 47 % são focados no local ou município.

- **COLINAS DO TOCANTINS**

Para o município de Colinas do Tocantins, localizado a nordeste da RA homônima, espera-se que possa receber as instituições da RA VI - Colinas do Tocantins e RA VIII - Guaraí, somando 55 atores sociais relevantes. São distribuídos em quase igualdade entre os setores públicos municipais, e sociedade civil/ terceiro setor, representando a proporção de38 % e 36 %, respectivamente. As instituições vinculadas ao terceiro setor foram levantadas principalmente na RA VIII - Guaraí, relacionadas principalmente à associações de trabalhadores rurais. Assim como nos municípios anteriores, os atores sociais do setor privado considerados relevantes são aqueles vinculados especialmente aos laticínios.

Em verificação dos temas de atuação, tem-se que somados os relacionados à administração pública e agropecuária, estes representam 49 % dos temas de atuação dos atores que devem integrar a oficina técnica. Tal percentual refere-se as características da regional que deverá ter a participação majoritária de prefeituras e representantes de agricultores e comunidades tradicionais. Como resultado, quando se verifica os meios de atuação, nota-se que 60 % têm atuação simultânea em meios rural e urbano, 29 % atuam somente no meio rural e 11 % somente em meio urbano. Quanto ao âmbito, 3 % dos atores têm atuação em nível estadual, 22 % em nível regional, e 75 % em nível municipal. O predomínio de atores sociais relevantes de nível municipal refere-se tanto às prefeituras municipais, quanto às diversas associações que existem no local, e que não transcendem seu foco de atuação.

- **PALMAS**

Localizado no centro do estado e pelo fato de ser a capital tocantinense, Palmas deverá ser o município que receberá o maior número de integrantes em sua oficina técnica. Com um total de 122 participantes, na Região Metropolitana de Palmas foram identificados 11 atores (9 %) relacionadas ao poder público municipal, 37 (30 %) ao poder público estadual, 19 ao poder publico federal (16 %), 7 (6 %) relacionados ao segundo setor, e 48 (39 %) relacionados à sociedade civil. Conforme descrito anteriormente, na oficina de Palmas muitos atores sociais são representantes dos setores estadual e federal, pois é nessa região que localizam-se os principais órgãos e secretarias governamentais. O predomínio, entretanto, de atores sociais relacionados ao terceiro setor refere-se a toda uma diversidade de instituições presentes na Região Metropolitana de Palmas, incluindo desde associações industriais e comerciais, a comitês de bacias hidrográficas e associações de desenvolvimento social e comunidades tradicionais.

Em relação aos temas, por se tratar da sede administrativa do Estado, Palmas deverá receber o eventos mais heterogêneo de todos, contemplando temas que vão desde a administração pública (comum às demais oficinas), passando por economia, meio ambiente, educação, entre outras elencadas no capítulo referente à descrição das Regiões Administrativas. Predominando, porém, estão os temas agropecuária (17 %), meio ambiente (17 %), economia (19 %), e planejamento territorial (16 %), que somados, contemplam 69 % das áreas temáticos dos atores sociais relevantes selecionados para a oficina.

Em relação aos meios de atuação, 16 % das instituições atuam somente no meio urbano, com destaque para associações de comércio, indústria e órgãos de planejamento; 29 % tem atuação específica em meio rural, com destaque para associações de assentados da reforma agrária; e 55 % tem atuação concomitante para os meios

urbano e rural, destacando-se órgãos de planejamento regional ou estadual. Quanto ao âmbito de Atuação, por se tratar da sede do Estado do Tocantins, 65 % são instituições de nível estadual, 12 % são instituições de nível regional, e 23 % são instituições relacionadas a atuação municipal.

- **PEDRO AFONSO**

O município de Pedro Afonso localiza-se no sudoeste da RA homônima, no centro do estado, e abrange as RAs VII - Goiatins, e X - Pedro Afonso. Sua oficina deverá receber 27 atores sociais relevantes, sendo a com menor participação social, em razão própria das suas características. A oficina contará com 10 participantes relacionados à prefeituras municipais, 2 relacionados ao poder público estadual, 2 ao poder público federal e 13 à sociedade civil. Em relação aos participantes do terceiro setor, destacam-se associações de pequenos produtores rurais e representantes de assentamentos agrícolas.

Sobre os Temas de Atuação, o município de Pedro Afonso deverá receber atores sociais relevantes que atuam principalmente na administração pública e agropecuária, somando 62 % do total de temas representados. Quando analisa-se o meio de atuação, verifica-se que nenhum dos atores sociais atua somente em meio urbano, porem 13 atuam somente no meio rural e 14 atuam em ambos os meios. Em relação ao âmbito de atuação, 3 atores sociais relevantes atuam em nível estadual, 3 em nível regional, e 21 em nível municipal.

- **PARAÍSO DO TOCANTINS**

Localizado no leste da Região Administrativa de mesmo nome, o município de Paraíso do Tocantins está a aproximadamente 75 quilômetros da capital e deverá receber 56 atores sociais em sua oficina técnica. Destes, 14 são relacionados ao poder público municipal, 5 ao poder público estadual, 2 ao poder público federal, 2 ao setor privado e 33 à sociedade civil. Como reflexo de outras oficinas, a predominância de atores relacionados à sociedade civil refere-se a instituições que atuam com produtores rurais, característica predominante no estado do Tocantins.

Quando se analisa os temas de atuação, o município de Paraíso do Tocantins deverá receber atores relacionados principalmente à atividades agropecuárias, que integram 35 % do temas apresentados. Somada à administração pública e meio ambiente, estes integram 66 % das áreas temáticas. Em relação ao meio de atuação, somente 3 têm atuação específica em meio urbano, 33 têm atuação em meio rural, e 20 têm atuação simultânea nos dois meios urbano e rural. Sobre o âmbito, 8 têm atuação em nível estadual, 5 em nível regional e 43 (77 %) em nível municipal. A predominância de atores sociais de nível municipal refere-se tanto às prefeituras municipais, quando a associações de produtores rurais com atuação em nível local.

- **PONTE ALTA DO TOCANTINS**

O município de Ponto Alta do Tocantins localiza-se no sudoeste da Região Administrativa de Novo Acordo. Sua oficina técnica deverá receber os atores sociais considerados relevantes da RA XII - Novo Acordo, somando 30 instituições sendo 9 relacionados às prefeituras municipais, 3 instituições públicas estaduais, 3 federal, e 15 relacionadas ao terceiro setor/ sociedade civil. Destes, merece destaque os representantes quilombolas e outras comunidades tradicionais, a exemplo de associação dos artesãos do capim dourado.

Quanto às áreas temáticas dos atores selecionados, ocorre leve predomínio do tema Planejamento Territorial, cujo foram selecionados as Unidades de Conservação, que também integra o tema Meio Ambiente. Dessa forma, os principais temas que atuam os atores sociais elencados são planejamento territorial e agropecuária, com 28 % e 26 % das áreas temáticas representadas. Quanto aos meios de atuação, na oficina de Ponte Alta do Tocantins, nenhuma ator tem atuação específica em meio urbano, 21 atuam somente em meio rural, e 9 tem atuação nos dois meios, sendo estes as prefeituras municipais, notadamente. Em relação ao âmbito, 3 tem atuação em nível estadual, 4 em nível regional, e 23 em nível local ou municipal.

- **GURUPI**

O município de Gurupi localiza-se no nordeste da Região Administrativa de mesmo nome, e a sudoeste do estado do Tocantins. Em sua Oficina Técnica, o município deverá receber os 53 atores sociais relevantes identificados na RA XIV - Gurupi. Tais atores são representado por 15 instituições relacionadas ao poder público municipal, 4 ao poder público estadual, 6 ao poder público federal, 3 ao setor privado e 25 relacionados à sociedade civil. Como nas demais oficinas, a predominância de atores relacionados ao Terceiro Setor refere-se à associações relacionadas à produção rural, seja de pequenos agricultores, a quilombos a pescadores tradicionais.

As áreas temáticas estão vinculadas principalmente à administração pública, agropecuária, economia e planejamento territorial, onde somadas integram 77 % do total de temas representados. Sobre os meios de

atuação, 4 atuam somente no meio urbano, representado pelo setor industrial e comercial; 28 somente no meio rural, relacionando-se principalmente à projetos de assentamentos rurais; e 21 atuam em ambos os meios, destacando-se, além das prefeituras, órgãos de nível estadual. Especificamente sobre o âmbito de atuação, 8 atores têm atuação em nível estadual, 10 em nível regional, e 35 em nível municipal ou local.

- **DIANÓPOLIS**

Localizado no sudeste do estado do Tocantins, o município de Dianópolis deverá receber os atores sociais relevantes da RA XIII - Natividade, RA XV - Dianópolis, RA XVI - Paranã, e RA XVII - Arraias, somando o total de 88 participantes na oficina técnica. Tal oficina deverá ser composta por 23 atores do poder público municipal, 10 do poder público estadual, 5 do poder público federal, 4 da esfera privada e 46 representantes da sociedade civil.

Em relação aos temas de atuação, administração, agropecuária, desenvolvimento social e planejamento territorial, somam 77 % das áreas temáticos das instituições analisadas, sendo a agropecuária predominante, com 28 % dos temas. Quanto aos meios de atuação, 5 % atuam somente em meio urbano, 59 % somente em meio rural, e 36 % concomitantemente nos meios urbano e rural. A predominância de atores sociais com atuação específica em meio rural reflete a quantidade de representantes da sociedade civil, e que devem compor os atores vinculados à produção rural, principalmente associações de pequenos produtores rurais, representantes de comunidades quilombolas e assentamentos de reforma agrária. Quando se verifica o Âmbito de Atuação, 10 atores sociais relevantes atuam em nível estadual, 20 em nível regional, e 58 em nível municipal ou local.

A listagem de atores sociais relevantes que deverão compor cada oficina técnica está elencada no Apêndice A, que traz as informações de cada instituição, bem como pelo menos uma forma de contato, seja endereço, email ou telefone.

5.2.3.2 OFICINAS TÉCNICAS

As etapas de diagnose, prognose e proposição preliminar resultarão em proposta de conteúdo completo do plano de ação para o ZEE-TO, ainda em versão de análise e destinada a exposição pública e validação institucional.

A proposta resultante será submetida à análise participativa, envolvendo atores, representantes das diversas instituições e grupos de interesse, por intermédio da realização de oficinas técnicas. As contribuições pertinentes dos atores locais nas oficinas técnicas serão incorporadas em caráter de otimização e complemento da versão preliminar do ZEE-TO.

Para que a sociedade civil contribua efetivamente no diagnóstico e planejamento, partindo da demonstração de uma versão completa do Plano de Ação do ZEE serão realizados trabalhos de exposição, análise e discussão dos termos propostos em cada uma das 9 regiões, com os seguintes propósitos:

- identificar as principais características socioeconômicas e ambientais da região do ponto de vista dos participantes;
- coletar contribuições para o planejamento territorial;
- identificar as principais instituições e seus níveis de atuação regional;
- identificar potencialidades de integração regional tendo em vista características socioeconômicas e ambientais semelhantes ou articulações institucionais;
- analisar inconformidades na proposta inicial do Plano de Ação do ZEE-TO de maneira a produzir complemento e correções ou adequações.

A atividade principal desta etapa está baseada na consolidação das contribuições obtidas a partir das oficinas técnicas, cujos objetivos são:

- nivelar conhecimentos sobre o que é um ZEE, como é seu processo de elaboração e qual sua importância;
- receber contribuições, opiniões e visões das comunidades sobre o território com sentido de subsidiar o diagnóstico do estado do Tocantins;
- receber contribuições para o prognóstico, elaboração de cenários e diretrizes para o planejamento territorial do estado do Tocantins;
- promover o intercâmbio de conhecimentos e competências dos atores sociais tendo em vista a articulação interinstitucional necessária para o planejamento territorial.

Os convites para cada oficina serão realizados oficialmente pela SEPLAN-TO, solicitando-se confirmação da presença para melhor prever o número total de participantes. Convites escritos em meio físico e digital serão dirigidos aos atores, bem como será realizado trabalho de articulação pessoal para garantir envolvimento dos representantes. O trabalho de convite para as oficinas deverá iniciar-se efetivamente com antecedência mínima de 30 dias antes de cada oficina técnica.

O planejamento de cada oficina, apresentando as ferramentas e técnicas participativas de maneira detalhada, será apresentado para aprovação prévia da contratante no mínimo 30 dias antes da realização da primeira oficina.

As oficinas ocorrerão preferencialmente das 08h00 às 18h00, em local de fácil acesso, em dias a serem definidos de acordo com as especificidades de cada região. Serão fornecidos *coffee breaks* e almoço.

As oficinas técnicas terão lista de presença disponibilizadas na entrada/recepção para o preenchimento de cada participante com informações como: Nome, Profissão, Instituição / Grupo Social, Bairro / Cidade, Telefone e e-mail.

Logo após as recepções e apresentações iniciais será realizada uma demonstração multimídia (PowerPoint) em linguagem acessível contendo os objetivos da oficina, informações sobre o que é um ZEE e qual sua importância, etapas do projeto, entre outras.

As oficinas técnicas serão conduzidas por um moderador capacitado com intuito de construir um espaço colaborativo, de integração, onde o mais importante é o que cada participante tem a dizer, independente do seu nível educacional ou poder. Sendo assim, os diversos produtos gerados nas dinâmicas participativas deverão representar de fato o que cada participante ou grupo tem a dizer sobre seu território, como: problemas, potenciais, atrativos naturais, conflitos de interesse, impactos ambientais, principais vias e veículos, meios de comunicação, relações empregatícias e econômicas etc.

O primeiro momento de trabalho será uma dinâmica de integração do grupo com intuito de tornar o ambiente mais descontraído para facilitar a manifestação dos participantes. Em seguida, serão promovidas atividades de trabalho em grupo.

A proposta para a oficina é de incitar os participantes para a emissão de contribuições e análises quanto a situação do território a partir de um processo de autorreflexão sobre os seus próprios problemas e as possibilidades para solucioná-los.

Assim como para a identificação da visão da sociedade sobre o território, as contribuições para o planejamento serão possíveis em diferentes ocasiões durante as oficinas técnicas, utilizando técnicas como: Mapa Colaborativo, Análise *SWOT*, entre outras ainda a serem definidas em conjunto com a SEPLAN-TO.

As atividades permitirão aos participantes manifestar seus interesses para o planejamento territorial de sua região e do estado do Tocantins, especialmente no que diz respeito às potencialidades socioeconômicas e ambientais, logística, diretrizes de ocupação urbana, áreas protegidas e articulação institucional.

O moderador terá o importante papel de gerenciar as discussões provocadas nas oficinas técnicas procurando, sempre que possível, encontrar o consenso, mas sem desconsiderar a diversidade de posições, opiniões e visões de mundo entre os participantes.

As técnicas a serem utilizadas para esta atividade ainda serão melhor detalhadas na sequência do projeto, tendo em vista a contínua identificação de atores sociais relevantes, o reconhecimento da região e das instituições presentes no Estado do Tocantins e os interesses e contribuições da SEPLAN-TO.

Serão elaborados relatos digitados no momento da realização da oficina, preservando as contribuições dos participantes exatamente como foram colocadas.

No relatório constarão todos os produtos elaborados em cada uma das oficinas e uma análise técnica integrada sobre os resultados a fim de gerar uma representação daquele território sobre o ponto de vista dos participantes. Os resultados serão, sempre que possível, ilustrados em gráficos, figuras e tabelas para facilitar a compreensão das relações e evidenciar as principais contribuições de cada oficina.

Serão elaborados mapas com a localização das informações no território, permitindo observar sua distribuição geográfica e a análise em Sistema de Informações Geográficas (SIG), incluindo o cruzamento com as demais informações levantadas pelos técnicos da equipe de elaboração do ZEE.

Após o término de todas as oficinas técnicas serão realizadas análises gráficas e matemáticas sobre cada uma das informações solicitadas na lista de presença, permitindo encontrar padrões, reconhecer o nível de

representatividade de cada instituição, grupo social e localidade, bem como compreender o contexto das contribuições e participações. Os participantes também serão analisados em relação à sua representação: sociedade civil, poder público, ensino e setor privado.

Os produtos e os relatos de cada oficina serão analisados pelos técnicos da equipe de elaboração do ZEE a fim de identificar informações de grande relevância (alta importância) para o planejamento territorial e padrões de contribuições que representem a força de determinado elemento naquele território.

Os resultados serão analisados individualmente e no conjunto de todas as oficinas a fim de preservar as especificidades regionais, mas também compreender a dinâmica socioeconômica e ambiental do Estado do Tocantins sob o ponto de vista dos participantes, considerando as regionalidades e autonomias político-territorial.

O relatório final consolidado das nove oficinas organizará e analisará as instituições de acordo com seu foco de atuação (tema), área de abrangência (local), esfera (sociedade civil, poder público ou setor privado), qualidade e relevância de sua atuação, apresentando gráficos, tabelas e mapas. Serão elaborados mapas com a localização das informações e contribuições no território (quando pertinente e possível), permitindo observar sua distribuição geográfica e a análise em Sistema de Informações Geográficas (SIG), de forma a permitir também a sobreposição das contribuições com o zoneamento preliminar proposto incluindo o cruzamento com as demais informações levantadas pelos técnicos da equipe de elaboração do ZEE.

Com os resultados das análises será possível propor a formação de arranjos institucionais com objetivo de complementar competências e responsabilidades sobre determinado tema.

5.2.3.3 CONSULTAS PÚBLICAS

A versão completa do Plano do Zoneamento Ecológico-Econômico do Tocantins, enquanto proposta final para validação, será apresentada em nove consultas públicas para apreciação pública, discussão e referendo.

A condução das consultas públicas deverá ser realizada pela SEPLAN-TO com o suporte técnico pleno por parte do Consórcio executor, bem como do suporte logístico.

As consultas públicas têm como objetivo apresentar, discutir e validar os resultados do Plano do ZEE do Estado do Tocantins. O chamamento ou convite para cada consulta pública será realizado por meios de comunicação regional incluindo anuncio em jornal, rádio e chamadas por áudio em carros de som. Além desta ação, serão direcionados convites aos atores sociais e lideranças comunitárias previamente identificados.

O planejamento de cada consulta pública, apresentando as ferramentas e técnicas participativas de maneira detalhada, será apresentado para aprovação prévia da contratante no mínimo 30 dias antes da realização da primeira consulta.

As consultas públicas terão lista de presença disponibilizadas na entrada/recepção para o preenchimento de cada participante com informações como: Nome, Profissão, Instituição / Grupo Social, Bairro / Cidade, Telefone e E-mail.

As consultas ocorrerão preferencialmente no período da noite, das 18h00 às 22h00, em local de fácil acesso, em dias a serem definidos de acordo com as especificidades de cada região. Serão fornecidos apoio logístico e *coffee breaks*.

Os trabalhos da consulta pública consistirão na apresentação detalhada do escopo do Plano do ZEE em formato multimídia (PowerPoint) com linguagem acessível. Cada consulta pública será mediada por um mediador profissional que conduzirá os trabalhos em termos de organização e andamento geral. As apresentações nas consultas públicas contarão com a atuação da SEPLAN-TO, com apoio técnico do consórcio.

As atividades permitirão aos participantes manifestar seus interesses para o planejamento territorial de sua região e do estado do Tocantins, fazendo uso da palavra após as exposições do plano. As perguntas serão anotadas e respondidas pela equipe técnica-institucional que - dependendo do caráter da pergunta - demandará posicionamento dos profissionais do Consórcio executor ou do Governo do Estado do Tocantins.

Os resultados das consultas públicas serão compilados em um documento e as contribuições pertinentes serão incorporadas aos documentos finais do ZEE-TO.

O mediador terá o importante papel de gerenciar as discussões provocadas nas consultas públicas procurando, sempre que possível, encontrar o consenso, mas sem desconsiderar a diversidade de posições, opiniões e visões de mundo entre os participantes.

A meta final de cada consulta pública é obter a validação para as abordagens do ZEE, especialmente quanto a aspectos do zoneamento propriamente dito e para o planejamento estratégico e de ações.

As técnicas a serem utilizadas para esta atividade ainda serão melhor detalhadas na sequência do trabalho, por ocasião da apresentação do plano específico de organização das consultas públicas.

No relatório das consultas constarão todos os achados em cada um dos eventos e uma análise técnica integrada sobre os resultados a fim de gerar uma representação do ponto de vista dos participantes. Os resultados serão, sempre que possível, ilustrados em gráficos, figuras e tabelas para facilitar a compreensão das relações e evidenciar as principais contribuições de cada oficina.

5.2.3.4 SEMINÁRIOS

Ao final do ZEE serão realizados dois seminários com objetivo de apresentar e entregar oficialmente o Plano Estadual de Uso das Paisagens do Tocantins.

Os seminários ocorrerão, preferencialmente, das 08h00 às 18h00, em local de fácil acesso na cidade de Palmas, sob a coordenação da SEPLAN e efetiva participação dos técnicos do Consórcio executor.

Um dos seminários será voltado especificamente à população indígena e outro à sociedade civil, setores de produção agropecuária empresarial e de subsistência, da preservação e conservação ambiental e da gestão territorial, além de gestores municipais e estaduais. Sendo assim, as linguagens e informações serão adaptadas a cada público.

A organização do seminário focado na população indígena será realizada a partir da intermediação da FUNAI e de lideranças. O propósito deste seminário será colher expectativas e contribuições das organizações e lideranças indígenas para o ZEE-TO, em especial o que se refere a integração com as políticas e planos governamentais e gestão dos territórios do entorno das áreas/reservas indígenas. Os convites serão direcionados a lideranças previamente identificadas e serão realizados oficialmente pela SEPLAN-TO. Será solicitada confirmação a fim de prever o número total de participantes. O escopo de trabalho específico, conteúdos e formas de abordagens serão elencados previamente, com pelo menos 60 dias de antecedência, para permitir articulações e correções a tempo de organizar adequadamente o evento.

A organização do seminário focado sociedade civil, será realizada a partir de interações com atores e instituições relevantes e de interesse. O propósito deste seminário será oportunizar o conhecimento dos termos do ZEE-TO proposto e colher opiniões e contribuições a respeito, em especial o que se refere a integração com as políticas e planos governamentais e gestão territorial.

A metodologia de condução dos seminários será diferenciada em relação comparativa as oficinas e consultas, sendo que serão conduzidas pela SEPLAN-TO com o apoio da consultoria e poderá contar com a inserção de palestras e apresentações contando com a atuação de consultores ou atores líderes, por exemplo, membros da FUNAI (para o seminário destinado ao público indígena) e das organizações vinculadas ao desenvolvimento econômico, social e ambiental do estado (para o seminário destinado as estas organizações).

A meta final de cada seminário é obter a validação para a versão final do ZEE e seus resultados comporão o relatório relativo ao Produto P16.

5.2.4 COMUNICAÇÃO

Todos os atores sociais serão envolvidos em processos de comunicação com o objetivo de divulgar o andamento do processo de elaboração do ZEE-TO e receber contribuições pontuais de toda a população do Estado do Tocantins. No Quadro 5.2 estão detalhados os meios de comunicação que serão utilizados no ZEE do Estado do Tocantins.

Quadro 5.2
PROCEDIMENTOS E FORMAS DE MENSURAÇÃO DOS RESULTADOS POR MEIO DE COMUNICAÇÃO E MOBILIZAÇÃO SOCIAL NO PROCESSO DE CONCEPÇÃO DO ZONEAMENTO ECOLÓGICO ECONÔMICO DO ESTADO DO TOCANTINS

MEIO	PROCEDIMENTOS	MENSURAÇÃO DOS RESULTADOS
INTERNET	**Site do Projeto** - Apresentará informações sobre o que é um ZEE, etapas do projeto, cronograma simplificado, profissionais e áreas técnicas envolvidas, notícias, produtos, mapas, arquivos para download, informações de contato, entre outros. Este site deverá ser o elemento central de comunicação do projeto e todos os demais produtos de comunicação deverão indicar o seu endereço, onde será possível obter maiores informações. **Releases** - A internet também será utilizada como meio de propagação de notícias sobre o ZEE. Para isso, serão produzidos releases bimestrais informando sobre o andamento do projeto. Estes *releases* serão propagados em sites e portais de notícias do Estado do Tocantins. **E-mail** - Além do contato periódico para divulgação e solicitação de informações e agendamento de reuniões também serão enviados e-mails como convites à participação dos eventos participativos.	**Indicadores quantitativos:** acessos mensais e periodicidade de publicações no site do projeto, notícias publicadas em outros sites, convites enviados e presença nos eventos participativos. **Indicadores qualitativos:** diversidade de informações no site do projeto, público-alvo e região de abrangência dos sites onde foram publicadas notícias do projeto e diversidade de Temas de Atuação dos atores sociais presentes nos eventos.
JORNAIS	Serão divulgados notícias em jornais de grande circulação em todas as regiões do Estado, incluindo a divulgação das consultas públicas e seminários. As notícias serão elaboradas ao final de cada uma das quatro etapas do projeto - planejamento, diagnóstico, prognóstico e implementação - contendo informações gerais, resultados da etapa em questão e próximas atividades.	**Indicadores quantitativos:** número total e periodicidade de notícias publicadas, tiragem por edição (dependente do fornecimento desta informação pelo jornal) e indicação de presença nos eventos participativos. **Indicadores qualitativos:** diversidade de atores sociais nos eventos participativos.
RÁDIO	Serão veiculadas campanhas de rádio e chamados para as consultas públicas e seminários em emissoras de grande audiência em cada uma das regiões do estado. As campanhas serão veiculadas ao final de cada uma das quatro etapas do projeto - planejamento, diagnóstico, prognóstico e implementação.	**Indicadores quantitativos:** veiculações totais, periodicidade das campanhas, audiência da rádio nos dias da campanha (dependente do fornecimento desta informação pela rádio) e presença nos eventos participativos. **Indicadores qualitativos:** diversidade de atores sociais nos eventos participativos.
MATERIAIS GRÁFICOS	Com intuito de fornecer informações através da abordagem direta e de maneira física serão elaborados, diagramados, impressos e distribuídos materiais gráficos de comunicação, a saber: folder, banner, cartaz e faixa.	**Indicadores quantitativos:** materiais produzidos e distribuídos. **Indicadores qualitativos:** distribuição regional dos materiais.
VEÍCULOS DE SOM	Será considerada a utilização de veículos de som circulando em pequenas cidades, regiões ou vilas que não tenham acesso ou não utilizam meios de comunicação tradicional, como os citados anteriormente, para a mobilização para os eventos participativos.	

Fonte:
Elaborado pelo Autor, com base em procedimentos participativos realizados em trabalhos similares desenvolvidos anteriormente, bem como em elementos do termo de referência constante do edital do trabalho (TOCANTINS, 2013).

6.

CONSIDERAÇÕES FINAIS

Os 541 atores sociais relevantes para o ZEE-TO identificados em todo o Estado representam, de fato, as características regionais. De forma geral, as RAs apresentam predominância de atores sociais relacionados às questões agropecuárias, seja para a criação de gados, lacticínios, agricultura ou apicultura. As principais diferenças nas representações estão nas relações com UCs, comunidades quilombolas, terras indígenas, assentamentos agrícolas, CHBs, turismo, costumes tradicionais e serviços públicos. Nos principais centros urbanos do Estado do Tocantins identificaram-se mais representações de escritórios e/ou coordenações locais de órgãos estaduais em comparação às demais regiões, como já era esperado.

Pela baixa densidade demográfica e características dos atores sociais do Estado do Tocantins, acredita-se que o principal meio para mobilização social é a abordagem pessoal. Quando essa situação não for possível, o telefone é o canal de comunicação predominante, embora as principais instituições e atores sociais de maior porte também se relacionem por e-mail.

As características precárias de algumas rodovias dificulta o desenvolvimento de algumas regiões, que chegam a ficar praticamente isoladas dos grandes centros urbanos e, consequentemente, de serviços básicos e oportunidades. Esta condição também prejudica a mobilização e organização social, pois em pequenos municípios e distritos muitos grupos não se preocupam em oficializar representações locais.

Apesar das belezas naturais de um Estado que se encontra em zona de transição entre dois dos principais biomas do mundo, a Amazônia e o Cerrado, aliada a presença de grandes rios que caracterizam a paisagem regional, inclusive com áreas sobre regime especial de proteção, como as UCs e Terras Indígenas, identificaram-se poucos atores sociais com atuação na área de meio ambiente ou turismo.

Apesar da disponibilidade de informações à respeito da existência de determinados atores sociais, constatou-se que os telefones, e-mails e nomes dos responsáveis são escassos e/ou desatualizados. Demais informações, como objetivos, número de associados, principais projetos e fontes de recurso, são ainda mais difíceis de se encontrar por meio de dados secundários. As reuniões realizadas com algumas instituições-chave para o levantamento de informações para este relatório tiveram considerável influência sobre os resultados.

As informações levantadas e sistematizadas dos atores sociais do Estado do Tocantins devem ser inseridas em Sistema de Informação Geográfica (SIG) e divulgadas para o público geral, especialmente os próprios atores sociais, para fins de trabalhos de mobilização social.

Os resultados obtidos deverão contribuir para a identificação de possíveis arranjos e articulações interinstitucionais que possam colaborar com a elaboração e execução do ZEE-TO.

Vale destacar que a identificação e caracterização de atores sociais se dará por um processo contínuo, ocorrendo confirmações, inclusões e alterações de informações e relevância ao longo de toda a elaboração e execução do ZEE-TO. Sendo assim, os resultados apresentados neste relatório são apenas o ponto de partida para compreender os atores que podem contribuir e/ou serão influenciados pelo ZEE-TO.

7.

REFERÊNCIAS

BARROS, Otávio. **Tocantins, Conhecendo e Fazendo História**. Palmas, SECOM, 1998.

BASTOS, Fernando; GOMES DA SILVA, Aldenôr. **Instituições na Agricultura Familiar**: Ampliando a discussão sobre arranjo e ambiente institucional. Texto de revisão teórica para a pesquisa CNPq: Inovação, Poder e Desenvolvimento em Áreas Rurais - IPODE, 2008.

CAVALCANTE, Maria do Espírito Santo Rosa. **Tocantins**: O Movimento Separatista do Norte de Goiás 1821-1988. Goiânia: UCG. São Paulo: Anita Garibaldi,1999.

CONAB, Companhia Nacional de Abastecimento. **Levantamento de Safra 2014/ 2015**. Disponível em <http://www.conab.gov.br/conteudos.php?a=1253&t=2>. Acesso em 27 de novembro de 2015.

EMBRAPA, Empresa Brasileira de Pesquisa Agropecuária. 2015. **MATOPIBA**. Disponível em <https://www.embrapa.br/gite/projetos/matopiba/matopiba.html>. Acesso em 27 de novembro de 2015.

FCP, Fundação Cultural Palmares. Comunidades Remanescentes de Quilombos (CRQ's). **Comunidades Certificadas**. Disponível em < http://www.palmares.gov.br/?page_id =37551>. Acesso em 8 de outubro de 2015.

IBGE. Instituto Brasileiro de Geografia e Estatística. Geociências. ***Download* de dados vetoriais**. Disponível em <http://downloads.ibge.gov.br/downloads_geociencias.htm>. Acesso em 14 de outubro de 2015.

IBGE. Instituto Brasileiro de Geografia e Estatística. Estatísticas. **Download de dados**. Disponível em < http://downloads.ibge.gov.br/downloads_estatisticas.htm>. Acesso em 14 de outubro de 2015.

MMA, Ministério do Meio Ambiente. **Download de Dados Geográficos**. Disponível em < http://mapas.mma.gov.br/i3geo/datadownload.htm>. Acesso em 13 de outubro de 2015.

PALMARES, Fundação Cultural. Comunidades Remanescentes de Quilombos (CRQ's). **Certidões Expedidas às Comunidades Remanescentes de Quilombos (Crqs) atualizada até a Portaria n° 84, de 8 de Junho de 2015**. 2015. Disponível em < http://www.palmares.gov.br/?page_id=37551 >. Acesso em 16 de novembro de 2015.

PENA, Rodolfo F. Alves. **PIB dos estados brasileiros**: *Brasil Escola*. Disponível em <http://www.brasilescola.com/brasil/pib-dos-estados-brasileiros.htm>. Acesso em 14 de outubro de 2015.

PNUD, Programa das Nações Unidas para o Desenvolvimento; IPEA, Instituto de Pesquisa Econômica Aplicada; FJP, Fundação João Pinheiro. **Atlas do Desenvolvimento Humano no Brasil**. 2013. Disponível em < http://www.atlasbrasil.org.br/2013/ > Acesso em 13 de outubro de 2015.

Projeto Nova Cartografia Social da Amazônia. **Cartografia Social dos Babaçuais**: Mapeamento Social da Região Ecológica do Babaçu. Programa de Pós-Graduação Cartografia Social e Política na Amazônia - UEMA. Escala 1:1.000.000. Julho de 2015. Disponível em <http://www.miqcb.org/>. Acesso em 23 de outubro de 2015.

SEAGRO, Secretaria de Agricultura e Agropecuária do Estado do Tocantins. **Agricultura**. Disponível em <http://seagro.to.gov.br/agronegocios/agricultura/>. Acesso em 27 de novembro de 2015.

SEPLAN - SECRETARIA DO PLANEJAMENTO E MEIO AMBIENTE. **Atlas do Tocantins** Subsídios ao Planejamento da Gestão Territorial. Secretaria do Planejamento e da Modernização da Gestão Pública - SEPLAN. Superintendência de Pesquisa e Zoneamento Ecológico-Econômico. Diretoria de Zoneamento Ecológico-Econômico - DZE. Organizado e atualizado por Paulo Augusto Barros de Sousa, Rodrigo Sabino Teixeira Borges e Ricardo Ribeiro Dias. 6. ed. rev. atu. Palmas: Seplan, 2012. Disponível em < http://seplan.to.gov.br/zoneamento/atlas-do-tocantins/ >. Acesso em 16 de novembro de 2015.

SEPLAN - SECRETARIA DO PLANEJAMENTO E MEIO AMBIENTE. Projeto de Gestão Ambiental Integrada da Região do Bico do Papagaio. Diretoria de Zoneamento Ecológico-Econômico. **Zoneamento**

Ecológico-Econômico do Norte do Estado do Tocantins. Palmas, Seplan, 2006.

TOCANTINS, Governo do Estado do. **Agenda Institucional do Estado do Tocantins**. 2015. Secretaria-Geral de Governo. Disponível em: <http://portal.to.gov.br/governo/1>. Acesso em 3 de novembro de 2015.

8.

APÊNDICES

Apêndice A:
LISTAGEM E INFORMAÇÕES DOS ATORES SOCIAIS RELEVANTES IDENTIFICADOS

Região Administrativa	Município	Nome	Endereço	E-mail	Telefone	Setor de Atuação	Temas ou Áreas de Atuação	Meio de Atuação	Região de Atuação
Atores que devem ser convidados a compor a oficina técnica do município de Araguatins									
Araguatins	Araguatins	Associação de Desenvolvimento Econômico Comunitário da Macaúba - ADECOM	R BENTIVI, SNBairro ZONA RURAL - CEP 77.950-000		(63) 3495-1052	Terceiro Setor / Sociedade Civil	Agropecuária / Desenvolvimento Social	Rural	Municipal
Araguatins	Araguatins	Associação Regional das Mulheres Trabalhadoras Rurais do Bico do Papagaio - ASMUBIP	Axixá	luza.lima@hotmail.com/ apatobico@uol.com.br	(63) 3447-1294 / (63) 8431-0963 / (63) 8431-0963	Terceiro Setor / Sociedade Civil	Desenvolvimento Social	Rural	Regional
Araguatins	Araguatins	Cooperativa dos Produtores Rurais de Araguatins	R 11, Sn,Nova Araguatins, CEP 77950-000		/(63) 9972-6273	Terceiro Setor / Sociedade Civil	Agropecuária	Rural	Municipal
Araguatins	Araguatins	Faculdade Integrada de Araguatins - FAIRA	Praça Rui Barbosa Nº: 972CEP: 77950-000Município Araguatins		/	Privado / Empresa	Educação	Urbano e Rural	Regional
Araguatins	Araguatins	Fundação Universidade do Tocantins - UNITINS	108 Sul, Al. 11, Lt. 3 - CEP: 77020-122	reitoria@unitins.br	/ 63 3218-2939 / 2940	Público / Governo - Estadual	Educação	Urbano e Rural	Regional
Araguatins	Araguatins	Instituto Federal de Educação, Ciência E Tecnologia do Tocantins - IFTO	Povoado Santa Teresa, Km 5, Zona Rural, CEP 77950-000	araguatins@ifto.edu.br	(63) 3474-4800 / 3474-3139	Público / Governo - Federal	Educação	Urbano e Rural	Regional
Araguatins	Araguatins	Naturatins - Unidade Regional - Araguatins	-		(63) 3474-1327/ (63) 3474-2052	Público / Governo - Estadual	Meio Ambiente	Rural	Regional
Araguatins	Araguatins	Prefeitura Municipal de Araguatins	Praça Ancelmo Ferreira Guimarães s/n, Centro	gabinete@araguatins.to.gov.br	(63) 3474-2140	Público / Governo - Municipal	Administração Pública	Urbano e Rural	Municipal
Araguatins	Araguatins	Quilombo Ilha de São Vicente		assessoriafro.seds@gmail.com //	3218-6916	Terceiro Setor / Sociedade Civil	Agropecuária, Desenvolvimento Social	Rural	Municipal
Araguatins	Araguatins	Ruraltins - Unidade Regional - Araguatins	Av. Quintino Bocaiúva, n.º 535 - Centro	araguatins@ruraltins.to.gov.br/ araguatins@naturatins.to.gov.br	(63) 3474-2202 / (63) 3474-2202	Público / Governo - Estadual	Agropecuária	Rural	Regional

Região Administrativa	Município	Nome	Endereço	E-mail	Telefone	Setor de Atuação	Temas ou Áreas de Atuação	Meio de Atuação	Região de Atuação
Araguatins	Araguatins	Serviço Brasileiro de Apoio Às Micro E Pequenas Empresas - SEBRAE	Rua Siqueira Campos, 191 - Pca. das Bandeiras - Centro CEP: 77950000	sgc@to.sebrae.com.br	63 3219-3301 / 63 3219-3300	Privado / Empresa	Economia	Urbano e Rural	Estadual
Araguatins	Araguatins	Sindicato Rural de Araguatins	Avenida Castelo Branco nº 1825 Nova Araguatins. CEP: 77.950-000	sindicatoruraldearaguatins @hotmail.com	63-3218-2144 / (63) 3474-2340 - 9988-9998 /	Terceiro Setor / Sociedade Civil	Agropecuária, Economia	Rural	Regional
Araguatins	Cachoeirinha	Prefeitura Municipal de Cachoeirinha	Rua 21 de Abril, 1525 - Centro - CEP: 77915-000	erisvaldoresplandes@hot mail.com	(63) 3437-1248	Público / Governo - Municipal	Administração Pública	Urbano e Rural	Municipal
Araguatins	Esperantina	Prefeitura Municipal de Esperantina	R. Araguaia, 1 - Vila do Gato, TO, 77993-000	pref_esperantina@yahoo. com.br	(63) 3475-1132	Público / Governo - Municipal	Administração Pública	Urbano e Rural	Municipal
Araguatins	São Bento do Tocantins	Prefeitura Municipal de São Bento do Tocantins	Praca Osvaldo Franco 62 - lt s/n, 77958-000	pmsaobento2013@hotma il.com / claudivantavares14@hot mail.com	(63) 3487-1171	Público / Governo - Municipal	Administração Pública	Urbano e Rural	Municipal
Araguatins	São Luís/MA	Movimento Interestadual das Quebradeiras de Coco Babaçu - MIQCB	Rua 10, Quadra 14, Casa 35, Bairro Bequimão - SCEP: 65061-601	coordenacao@miqcb.org. br	(98) 3268-3357 / (98) 3221-4164	Terceiro Setor / Sociedade Civil	Desenvolvimento Social	Rural	Regional
Araguatins	São Sebastião do Tocantins	Prefeitura Municipal de São Sebastião do Tocantins	Av. Imperatriz, 556 77990-000	edivaldopref@hotmail.co m	(63) 3426-1124	Público / Governo - Municipal	Administração Pública	Urbano e Rural	Municipal
Augustinópolis	Augustinópolis	Alternativa para a Pequena Agricultura no Tocantins - APA-TO - Augustinópolis	Rua João Heitor da Costa,nº 116 - CEP.: 77.960-000	apato@apato.org.br	(63) 3456-1407 / (63) 3456-1673	Terceiro Setor / Sociedade Civil	Agropecuária / Desenvolvimento Social	Rural	Regional
Augustinópolis	Augustinópolis	Associação Regional das Mulheres Trabalhadoras Rurais do Bico do Papagaio - ASMUBIP	Axixá	luza.lima@hotmail.com/ apatobico@uol.com.br	(63) 3447-1294 / (63) 8431-0963 / (63) 8431-0963	Terceiro Setor / Sociedade Civil	Desenvolvimento Social / Extrativista	Rural	Regional
Augustinópolis	Augustinópolis	Bernardino Silva & Silveira (Laticínios 2000)	Av. Goiás n° 3727, Centro CEP:77960-000	alan@seagro.to.gov.br / laticinio2000.financeiro2 @hotmail.com	(63) 3218-2121 / (63) 3456-1900	Privado / Empresa	Industria	Urbano	Municipal
Augustinópolis	Augustinópolis	CIRETRAN de Augustinópolis	Rua Tiradentes, S/Nº - Centro		(63) 3456-1444	Público / Governo - Estadual	Transito	Urbano e Rural	Regional
Augustinópolis	Augustinópolis	Fundação Universidade do Tocantins - UNITINS	108 Sul, Al. 11, Lt. 3 - CEP: 77020-122	/ reitoria@unitins.br	/ 63 3218-2939 / 2940	Público / Governo - Estadual	Educação	Urbano e Rural	Regional
Augustinópolis	Augustinópolis	Indústria e Comércio de	Rodovia TO492, Km 02,	alan@seagro.to.gov.br /	63-3218-2121 /	Privado /	Indústria	Urbano	Regional

Região Administrativa	Município	Nome	Endereço	E-mail	Telefone	Setor de Atuação	Temas ou Áreas de Atuação	Meio de Atuação	Região de Atuação
		Laticínios Veneza LTDA	Zona Rural CEP:77960-000	mendes-joao@uol.com.br	3456-0116 3456-1690 (Fax)	Empresa			
Augustinópolis	Augustinópolis	Leite Carinho	Rua Pres. Kennedy nº93-A Centro	alan@seagro.to.gov.br / marceliolaticiniocarinho@hotmail.com	(63) 3218-2121 / (63) 3456-1734 / (63) 3456- 1263	Privado / Empresa	Industria	Urbano e Rural	Municipal
Augustinópolis	Augustinópolis	Prefeitura Municipal de Augustinópolis	Rua D. Pedro I, nº 352 - Centro - 77.960-000	donadeijaaugustinopolis@hotmail.com	(63) 3456-1233	Público / Governo - Municipal	Administração Pública	Urbano e Rural	Municipal
Augustinópolis	Augustinópolis	Sindicato Rural de Augustinópolis	RUA ANICUNS S/N QUADRA 02 LOTE 17 E 18 CEP: 77 960 000	sindiruralaugustinopolis@hotmail.com	63-3218-2144 / 3456-1298 / 3456-1911 / 9987-5614	Terceiro Setor / Sociedade Civil	Agropecuária, Economia	Rural	Regional
Augustinópolis	Axixá do Tocantins	Prefeitura Municipal de Axixá do Tocantins		pma.axixa@gmail.com	(63) 3444-1103	Público / Governo - Municipal	Administração Pública	Urbano e Rural	Municipal
Augustinópolis	Axixá do Tocantins	Quilombo do Pombo		assessoriafro.seds@gmail.com //	3218-6916	Terceiro Setor / Sociedade Civil	Agropecuária, Desenvolvimento Social	Rural	Municipal
Augustinópolis	Buriti do Tocantins	Laticínio Fortaleza		alan@seagro.to.gov.br / laticiniofortaleza10@hotmail.com		Privado / Empresa	Industria	Urbano	Regional
Augustinópolis	Buriti do Tocantins	Laticínios Mendes	Rua das Crianças, n 60	alan@seagro.to.gov.br /wag.sousa@hotmail.com	3459-5030/ 9983-3602	Privado / Empresa	Industria	Urbano	Regional
Augustinópolis	Buriti do Tocantins	Prefeitura Municipal de Buriti do Tocantins	R Novo Horizonte , 2 - Setor Central	amorim.rubia@hotmail.com	(63) 3459-1285	Público / Governo - Municipal	Administração Pública	Urbano e Rural	Municipal
Augustinópolis	Buriti do Tocantins	Laticínio Duarte	Rua Travessa, n 105	alan@seagro.to.gov.br /laticinioduarte@hotmail.com	3459-5014/ 9968-2032	Privado / Empresa	Industria	Urbano	Regional
Augustinópolis	Carrasco Bonito	Prefeitura Municipal de Carrasco Bonito	Praça Ulisses Guimarães nº 100|Centro	calberto_97@hotmail.com	(63) 3344-1462	Público / Governo - Municipal	Administração Pública	Urbano e Rural	Municipal
Augustinópolis	Carrasco Bonito	Reserva Extrativista do Extremo Norte do Tocantins	Rua do Colégio S/N, Povoado Centro do Firmino; CEP 77.985-000 / Rua Santa Bárbara, esquina com a rua Pires do Rio s/nº, Bairro Senador CEP: 77817-290 - Araguaína - TO	wener.pereira@ibama.gov.br, paranapirineus@ibest.com.br	(63) 3219 8400 / (63) 3447-1131 / (63) 3215-2645	Público / Governo - Federal	Meio Ambiente, Desenvolvimento Social, Economia	Rural	Regional
Augustinópolis	Praia Norte	Prefeitura Municipal de	Av. Nossa Srª do Carmo,	jader_61@hotmail.com	(63) 3488-1204 /	Público /	Administração	Urbano e Rural	Municipal

Região Administrativa	Município	Nome	Endereço	E-mail	Telefone	Setor de Atuação	Temas ou Áreas de Atuação	Meio de Atuação	Região de Atuação
		Praia Norte	Setor Central | CEP: 77970-000		(63) (63) 3488-1235	Governo - Municipal	Pública		
Augustinópolis	Sampaio	Associação Regional de Pessoas Carentes do Bico do Papagaio	RUA MANOEL MATOS - 7 - Bairro:CENTRO CEP:77980000/ Sampaio			Terceiro Setor / Sociedade Civil	Desenvolvimento Social	Rural	Regional
Augustinópolis	Sampaio	Prefeitura Municipal de Sampaio	Rua Manoel Matos, 210 - Centro - 77980-000	marquesanacleto@hotmail.com	(63) 3436-1170 / (63) 3436-1147	Público / Governo - Municipal	Administração Pública	Urbano e Rural	Municipal
Augustinópolis	Sampaio	Sindicato dos Trabalhadores E Trabalhadoras de Sampaio	R dom Luis Orione, SN Centro - 77.980-000		63 3218 2144 / (63) 9999-7269	Terceiro Setor / Sociedade Civil	Agropecuária, Economia	Rural	Municipal
Augustinópolis	São Luís/MA	Movimento Interestadual das Quebradeiras de Coco Babaçu - MIQCB	Rua 10, Quadra 14, Casa 35, Bairro Bequimão - SCEP: 65061-602	coordenacao@miqcb.org.br	(98) 3268-3357 / (98) 3221-4165	Terceiro Setor / Sociedade Civil	Desenvolvimento Social	Rural	Regional
Augustinópolis	São Miguel do Tocantins	Prefeitura Municipal de São Miguel do Tocantins	R. Afonso Pena, 1 - Centro, 77925-000	franciscodesouzalopes@bol.com.br	(63) 3447-1140 / (63) 3447-1125	Público / Governo - Municipal	Administração Pública	Urbano e Rural	Municipal
Augustinópolis	Sítio Novo do Tocantins	Prefeitura Municipal de Sítio Novo do Tocantins	Av. 31 de Março, 803 - Centro	j.farias2007@hotmail.com	(63) 3446-1529	Público / Governo - Municipal	Administração Pública	Urbano e Rural	Municipal
Tocantinópolis	Aguiarnópolis	Prefeitura Municipal de Aguiarnópolis	Av. Transamazônica, 1 - S Central. - CEP:77908-000	secadministracao@aguiarnopolis.to.gov.br	(63) 3454-1120 /(63) 9215-7258	Público / Governo - Municipal	Administração Pública	Urbano e Rural	Municipal
Tocantinópolis	Angico	Prefeitura Municipal de Angico	Rua Comércio, 56 S CENTRAL	-	(63) 3431-1279	Público / Governo - Municipal	Administração Pública	Urbano e Rural	Municipal
Tocantinópolis	Darcinópolis	Prefeitura Municipal de Darcinópolis	Rua S Lourenço, s/n qd 19 lt 10 S CENTRAL	nonatobelas22@hotmail.com	(63) 3423-1188	Público / Governo - Municipal	Administração Pública	Urbano e Rural	Municipal
Tocantinópolis	Itaguatins	Prefeitura Municipal de Itaguatins	R. Cel. Augusto Bastos, 1079 - Centro, TO, 77920-000	regismeloitaguatins@gmail.com	(63) 3301-4306	Público / Governo - Municipal	Administração Pública	Urbano e Rural	Municipal
Tocantinópolis	Luzinópolis	Prefeitura Municipal de Luzinópolis	Avenida Goiás , n° 362 - Centro - CEP 77903-000	pmluzinopolis.to@hotmail.com	(63) 3491-1120	Público / Governo - Municipal	Administração Pública	Urbano e Rural	Municipal
Tocantinópolis	Maurilândia do Tocantins	Prefeitura Municipal de Maurilândia do Tocantins	Travessa Tocantins, 100 - Centro - 77918-000	leoneide45@gmail.com	(63) 3380-1184	Público / Governo - Municipal	Administração Pública	Urbano e Rural	Municipal
Tocantinópolis	Nazaré	Prefeitura Municipal de Nazaré	AV. 10 de Janeiro S/N, Centro	prefmnazare@uol.com.br /	(63) 3455-1185	Público / Governo -	Administração Pública	Urbano e Rural	Municipal

Região Administrativa	Município	Nome	Endereço	E-mail	Telefone	Setor de Atuação	Temas ou Áreas de Atuação	Meio de Atuação	Região de Atuação
				claytonpaulo2@hotmail.com		Municipal			
Tocantinópolis	Palmeiras do Tocantins	Prefeitura Municipal de Palmeiras do Tocantins		evandroprefeito13@hotmail.com	(63) 3433-1158	Público / Governo - Municipal	Administração Pública	Urbano e Rural	Municipal
Tocantinópolis	Palmeiras do Tocantins	Prefeitura Municipal de Palmeiras do Tocantins		evandroprefeito13@hotmail.com	(63) 3433-1158	Público / Governo - Municipal	Administração Pública	Urbano e Rural	Municipal
Tocantinópolis	Santa Terezinha do Tocantins	Prefeitura Municipal de Santa Terezinha do Tocantins	Av. Araguaia, 33, 77885-000	prefeitaitelma@gmail.com	(63) 3445-1110 / (63) 3445-1183	Público / Governo - Municipal	Administração Pública	Urbano e Rural	Municipal
Tocantinópolis	Tocantinópolis	Associação Regional das Mulheres Trabalhadoras Rurais do Bico do Papagaio - ASMUBIP		luza.lima@hotmail.com/ apatobico@uol.com.br	(63) 3447-1294 / (63) 8431-0963 / (63) 8431-0963	Terceiro Setor / Sociedade Civil	Desenvolvimento Social / Extrativista	Rural	Regional
Tocantinópolis	Tocantinópolis	CIRETRAN de Tocantinópolis	Rua Goiás, nº 198 - Centro		(63) 3471-1567	Público / Governo - Estadual	Transito	Urbano e Rural	Regional
Tocantinópolis	Tocantinópolis	Coordenação Técnica Local - Tocantinópolis - FUNAI	104 Norte, Conjunto 01 Rua NE 01, lote 10, Setor Norte, Ed. Pérola. Cep: 77.006-016. Palmas-	costacpc@hotmail.com	(63) 3232-9405 / (63) 3232-9420	Público / Governo - Federal	Meio Ambiente / Desenvolvimento Social /	Rural	Estadual
Tocantinópolis	Tocantinópolis	Universidade Federal do Tocantins - UFT	Avenida Nossa Senhora de Fátima, nº 1558, Céu Azul.	dirtocantinopolis@uft.edu.br	Recepção/fax: (63) 34716001 Secretaria da Direção/fax: (63) 34716002 Secretaria das Coordenações de Curso: (63) 34716025 Secretaria Acadêmica: (63) 34716003 Biblioteca: (63) 34716007	Público / Governo - Federal	Educação	Urbano e Rural	Estadual
Tocantinópolis	Tocantinópolis	Associação Indígena Krinhinure Apinaye	ALDEIA SAO JOSE , SN, 77.900-000		/ 77.900-000	Terceiro Setor / Sociedade Civil	Desenvolvimento Social	Rural	Municipal

Região Administrativa	Município	Nome	Endereço	E-mail	Telefone	Setor de Atuação	Temas ou Áreas de Atuação	Meio de Atuação	Região de Atuação
Tocantinópolis	Tocantinópolis	Naturatins - Unidade Regional - Tocantinópolis	-	grtocantinopolis@naturatins.to.gov.br	(63) 3471-3976	Público / Governo - Estadual	Meio Ambiente	Rural	Regional
Tocantinópolis	Tocantinópolis	Prefeitura Municipal de Tocantinópolis	Rua da Estrela 303, 77.900-000	pref.tocantinopolis@gmail.com	(63) 3471-7059 / (63) 3471-7112	Público / Governo - Municipal	Administração Pública	Urbano e Rural	Municipal
Tocantinópolis	Tocantinópolis	Sindicato Rural de Tocantinópolis	Rua 15 de Novembro Nº 495 Centro CEP: 77.900-000	sindrural.toc@hotmail.com /	63-3218-2144 / (63) 9204-6984/8143-9999/9943-2610 /	Terceiro Setor / Sociedade Civil	Agropecuária / Economia	Rural	Regional
Tocantinópolis	São Luís/MA	Movimento Interestadual das Quebradeiras de Coco Babaçu - MIQCB	Rua 10, Quadra 14, Casa 35, Bairro Bequimão - SCEP: 65061-603	coordenacao@miqcb.org.br	(98) 3268-3357 / (98) 3221-4166	Terceiro Setor / Sociedade Civil	Desenvolvimento Social	Rural	Regional
Tocantinópolis	Angico	Comitê da Bacia Hidrográfica dos Rios Lontra e Corda	Rua dos Maçons, 200. Centro - Araguaína/TO	agrestsilveira@hotmail.com, superrh@semades.to.gov.br, mjunior@gelnex.com.br (Marim Paulo A. G. Jùnior - vice-presidente), sqsmello@gmail.com (Susana Queiroz dos Santos Mello - secretária)	(63) 9241 0500 (Agrest), (63) 3413 0700 (Marim), (63)2112-2201 e 2112-2202 (Susana), (63) 3414-4979	Terceiro Setor / Sociedade Civil	Meio Ambiente	Urbano e Rural	Regional
Atores que devem ser convidados a compor a oficina técnica do município de Araguaína									
Araguaína	Aragominas	Prefeitura Municipal de Aragominas	Rua Marianópolis, 44	prefeituradearagominas@gmail.com	(63) 3463-1210	Público / Governo - Municipal	Administração Pública	Urbano e Rural	Municipal
Araguaína	Aragominas	Quilombo Pé do Morro		assessoriafro.seds@gmail.com / quilombolapedomorro@gmail.com/	3218-6916 / (63) 9292-4656 /	Terceiro Setor / Sociedade Civil	Agropecuária, Desenvolvimento Social	Rural	Municipal
Araguaína	Aragominas	Quilombo Projeto Baviera		assessoriafro.seds@gmail.com //	3218-6916 / (063) 3463-13-00 (63) 9279-4016 /	Terceiro Setor / Sociedade Civil	Agropecuária, Desenvolvimento Social	Rural	Municipal
Araguaína	Araguaína	APA Estadual das Nascentes do Araguaína	Rua Dom Bosco, 672 - QD 54 LT08 Bairro/Setor: Alasca CEP: 77803-020	grAraguaína@naturatins.to.gov.br / naturato@terra.com.br / ucstocantins@naturatins.to.gov.br / dbap@naturatins.to.gov.b	(63) 3414-1521 / (63) 3414-4979 / (63)3218-2677	Público / Governo - Estadual	Meio Ambiente / Planejamento Territorial	Rural	Estadual

Região Administrativa	Município	Nome	Endereço	E-mail	Telefone	Setor de Atuação	Temas ou Áreas de Atuação	Meio de Atuação	Região de Atuação
				r					
Araguaína	Araguaína	Asa Agroindustrial de Alimentos S/A	Av. Filadélfia n°100- Bairro JK, CEP:77816- 540	alan@seagro.to.gov.br / migmaia21@hotmail.com / miguelmaia@hotmail.com	(63) 3218-2121 / 3411 -1880	Privado / Empresa	Agropecuária	Rural	Regional
Araguaína	Araguaína	Associação Comercial e Industrial de Araguaína - ACIARA	Av. Filadélfia, 3355 - Jardim Filadélfia - CEP 77813 410	contato@portalaciara.com.br	(63) 3411 3800, (63) 3411 3800	Terceiro Setor / Sociedade Civil	Economia, Indústria	Urbano	Municipal
Araguaína	Araguaína	Associação de Preservação Ecológica Natura-Ativa	Rua Rui Barbosa - 12 - Setor Central, CEP:77805030	natura_ativa@hotmail.com	(63) 9202-2941	Terceiro Setor / Sociedade Civil	Meio Ambiente	Urbano e Rural	Estadual
Araguaína	Araguaína	Associação Movimento Ecológico Amigos do Meio Ambiente	RUA 1 - SN - QD 04 LT 09 SALA "B" Bairro:SETOR NOVA ARAGUAÍNA CEP:77815190 /Araguaína		/	Terceiro Setor / Sociedade Civil	Meio Ambiente / Desenvolvimento Social	Urbano e Rural	Municipal
Araguaína	Araguaína	Associação Regional das Mulheres Trabalhadoras Rurais do Bico do Papagaio - ASMUBIP		luza.lima@hotmail.com/ apatobico@uol.com.br	(63) 3447-1294 / (63) 8431-0963 / (63) 8431-0963	Terceiro Setor / Sociedade Civil	Desenvolvimento Social	Rural	Regional
Araguaína	Araguaína	Capitania Fluvial do Araguaia-Tocantins - CFAT	913 Sul s/nº - Praia do Prata Plano Diretor Sul- Palmas - CEP:77017-171		/	Público / Governo - Federal	Meio Ambiente / Transporte / Desenvolvimento Social / Educação, Segurança	Rural	Estadual
Araguaína	Araguaína	Comitê da Bacia Hidrográfica dos Rios Lontra e Corda	Rua dos Maçons, 200. Centro - Araguaína/TO	agrestsilveira@hotmail.com, superrh@semades.to.gov.br, mjunior@gelnex.com.br (Marim Paulo A. G. Jùnior - vice-presidente), sqsmello@gmail.com (Susana Queiroz dos Santos Mello - secretária)	(63) 9241 0500 (Agrest), (63) 3413 0700 (Marim), (63)2112-2201 e 2112-2202 (Susana), (63) 3414-4979	Terceiro Setor / Sociedade Civil	Meio Ambiente	Urbano e Rural	Regional

Região Administrativa	Município	Nome	Endereço	E-mail	Telefone	Setor de Atuação	Temas ou Áreas de Atuação	Meio de Atuação	Região de Atuação
Araguaína	Araguaína	Cooperativa de Desenvolvimento de Agricultores Familiares dos Trabalhadores Agrícolas No Norte do Tocantins LTDA - COOPAGRIFAT	R Ademar Vicente Ferreira 1314, S/N, Km: 163 Br 153, CEP 77804-970 / Assentamento Rio Preto, Chácara Ribélia, CEP: 77000-000	sandraenge@hotmail.com /	63 3218 2144 / (63) 3414-2433	Terceiro Setor / Sociedade Civil	Agropecuária	Rural	Regional
Araguaína	Araguaína	Cooperativa de Produtores do Vale do Araguaia - VALLECOOP	Rua Haroldo Veloso S/n Qd. 01 Lt. 1/48.CEP: 77839-400/ Araguaína/TO.	/ vallecoop@uol.com.br / valecoopxml@uol.com.br	(63) 3411-1134	Terceiro Setor / Sociedade Civil	Agropecuária	Rural	Regional
Araguaína	Araguaína	Coordenação Técnica Local - Araguaína - FUNAI	104 Norte, Conjunto 01 Rua NE 01, lote 10, Setor Norte, Ed. Pérola. Cep: 77.006-016. Palmas-	costacpc@hotmail.com	(63) 3232-9405 / (63) 3232-9420	Público / Governo - Federal	Meio Ambiente / Desenvolvimento Social / Planejamento Territorial	Rural	Estadual
Araguaína	Araguaína	Instituto Federal de Educação, Ciência E Tecnologia do Tocantins - IFTO	Av. Amazonas - Lot. Araguaina Sul	/ reitoria@ifto.edu.br		Público / Governo - Federal	Educação	Urbano e Rural	Regional
Araguaína	Araguaína	Instituto Tocantinense Presidente Antônio Carlos - ITPAC	Avenida Filadélfia, Nº 600, Setor Oeste - Araguaína	contato@itpac.br	(63) 3411-8500	Privado / Empresa	Educação	Urbano	Estadual
Araguaína	Araguaína	Junta Comercial do Estado do Tocantins - JUCETINS	Av Cônego João Lima , 782 - And-1 - - Vila Rosário - 77823-010	jucetins@jucetins.to.gov.br / carlos@jucetins.to.gov.br	(63) 3421-4593	Público / Governo - Estadual	Economia	Urbano	Estadual
Araguaína	Araguaína	Laticínios Biana Com. E Ind LTDA	BR-153,KM117, Zona Rural CEP:77800-000	alan@seagro.to.gov.br / acontabil2@grupobiana.com.br	63-3218-2121 / 3421-3004 3414-2915	Privado / Empresa	Industria	Urbano	Regional
Araguaína	Araguaína	Naturatins - Unidade Regional - Araguaína	-	graraguaina@naturatins.to.gov.br	(63) 3414-1521 / (63) 3414-4979	Público / Governo - Estadual	Meio Ambiente	Rural	Regional
Araguaína	Araguaína	ONG Guardiões da Natureza	Rua P., Quadra 42, Lote 274, nº 255, Setor Couto Magalhães		(63) 9264-8612	Terceiro Setor / Sociedade Civil	Meio Ambiente	Urbano e Rural	Regional
Araguaína	Araguaína	Original Laticínios Ind. E Com. LTDA	Rua Araguanã, 537, Bairro JK, CEP:77817- 040	industrial@brasgut.com.br	(63) 3218-2121 / 3413-5400	Privado / Empresa	Agropecuária, Economia	Urbano e Rural	Regional
Araguaína	Araguaína	Prefeitura Municipal de Araguaína	Palácio Tancredo Neves Rua 25 de Dezembro, 52-Centro	gabinprefeitura@gmail.com	(63) 3411-7000	Público / Governo - Municipal	Administração Pública	Urbano e Rural	Municipal
Araguaína	Araguaína	Ruraltins - Unidade Regional - Araguaína		/	(63) 3421-1408 / (63) 3421-1408	Público / Governo -	Agropecuária	Rural	Regional

Região Administrativa	Município	Nome	Endereço	E-mail	Telefone	Setor de Atuação	Temas ou Áreas de Atuação	Meio de Atuação	Região de Atuação
						Estadual			
Araguaína	Araguaína	Serviço Brasileiro de Apoio Às Micro E Pequenas Empresas - SEBRAE	Rua 25 de Dezembro, 152 - Centro - 77804030	sgc@to.sebrae.com.br	63 3219-3301 / 63 3219-3300	Privado / Empresa	Economia	Urbano e Rural	Estadual
Araguaína	Araguaína	Universidade Federal do Tocantins - UFT	Av. Paraguai, s/n - Setor Cimba - 77824-838	bovolato@uft.edu.br	(63) 3232-8035 / (63) 3232-8120	Público / Governo - Federal	Educação	Urbano e Rural	Estadual
Araguaína	Babaçulândia	Prefeitura Municipal de Babaçulândia	Rua Pres Getúlio Vargas, 1099 - S Central	pmbabaculandia@uol.com.br	(63) 3448-1202	Público / Governo - Municipal	Administração Pública	Urbano e Rural	Municipal
Araguaína	Babaçulândia	APA Estadual das Nascentes do Araguaína	Rua Dom Bosco, 672 - QD 54 LT08 Bairro/Setor: Alasca CEP: 77803-020	grAraguaína@naturatins.to.gov.br / naturato@terra.com.br / ucstocantins@naturatins.to.gov.br / dbap@naturatins.to.gov.br	(63) 3414-1521 / (63) 3414-4979 / (63)3218-2677	Público / Governo - Estadual	Administração Pública / Planejamento Terrirotial	Rural	Regional
Araguaína	Carmolândia	Prefeitura Municipal de Carmolândia	Av Araguaia, - qd-2 lt-10 Setor Central	bastimlm@hotmail.com	(63) 3430-1145	Público / Governo - Municipal	Administração Pública	Urbano e Rural	Municipal
Araguaína	Filadélfia	Monumento Natural Estadual das Árvores Fossilizadas do Tocantins	TO 010, s/n - saída para Barra do Ouro Bairro/Setor: Distrito de Bielândia CEP: 77795-000	mnaf@naturatins.to.gov.br	(63) 3391-1034	Público / Governo - Estadual	Meio Ambiente / Planejamento Territorial	Rural	Estadual
Araguaína	Filadélfia	Prefeitura Municipal de Filadélfia	Praça Bandeira, 101 S CENTRAL - 77795-000	prefeitomunfiladelfia@yahoo.com.br	(63) 3478-1268	Público / Governo - Municipal	Administração Pública	Urbano e Rural	Municipal
Araguaína	Filadélfia	Quilombo Grotão		assessoriafro.seds@gmail.com //	3218-6916 / (63) 9278-4560 /	Terceiro Setor / Sociedade Civil	Agropecuária, Desenvolvimento Social	Rural	Municipal
Araguaína	Muricilândia	Prefeitura Municipal de Muricilândia	R Nossa Senhora Graças , - qd-12 lt-6 - - Setor Central - Cep: 77850-000	prefeituramuricilandia@hotmail.com	(63) 3429-1286	Público / Governo - Municipal	Administração Pública	Urbano e Rural	Municipal
Araguaína	Muricilândia	Quilombo Dona Juscelina		assessoriafro.seds@gmail.com / quilombomuricilandia@hotmail.com/	3218-6916 / (63) 9231-1406 /	Terceiro Setor / Sociedade Civil	Agropecuária, Desenvolvimento Social	Rural	Municipal
Araguaína	Nova Olinda	Laticínio Três Irmãos - V.G. Lima - Me	Rua Rui Barbosa, nº 1620	alan@seagro.to.gov.br /v.gomeslima@hotmail.com	/ 3452-1926/ 9206-1523	Privado / Empresa	Industria	Urbano	Regional

Região Administrativa	Município	Nome	Endereço	E-mail	Telefone	Setor de Atuação	Temas ou Áreas de Atuação	Meio de Atuação	Região de Atuação
Araguaína	Nova Olinda	Prefeitura Municipal de Nova Olinda	Avenida Goiás 1284, Centro	gabinete.prefeito.nolinda @gmail.com	(63) 3452-1408	Público / Governo - Municipal	Administração Pública	Urbano e Rural	Municipal
Araguaína	Palmeirante	Prefeitura Municipal de Palmeirante	Rua Sete de Setembro, s/n Setor Central Palmeirante	ouvidoria@palmeirante.to .gov.br / secretaria2009a2010@yah oo.com.br	(63) 3493-1273 / (63) 3493-1276	Público / Governo - Municipal	Administração Pública	Urbano e Rural	Municipal
Araguaína	Santa Fé do Araguaia	Laticínios Minas Queijo Ind. E Com. LTDA	Av. Araguaia, n° 123, CEP:77848-000	alan@seagro.to.gov.br / contabil2@grupobiana.co m.br	(63) 3421-3004 / (63) 3414-2915	Privado / Empresa	Indústria	Urbano e Rural	Municipal
Araguaína	Santa Fé do Araguaia	Prefeitura Municipal de Santa Fé do Araguaia	Av. Araguaia, 1 - 77848-000	pmsantafedoaraguaia@uo l.com.br	(63) 3470-1362	Público / Governo - Municipal	Administração Pública	Urbano e Rural	Municipal
Araguaína	Santa Fé do Araguaia	Quilombo Cocalinho		assessoriafro.seds@gmail. com / zecarlos1313@hotmail.co m /	3218-6916 / (063) 3470-14-09(63)9265-8437 /	Terceiro Setor / Sociedade Civil	Agropecuária, Desenvolvimento Social	Rural	Municipal
Araguaína	São Luís/MA	Movimento Interestadual das Quebradeiras de Coco Babaçu - MIQCB	Rua 10, Quadra 14, Casa 35, Bairro Bequimão - SCEP: 65061-600	coordenacao@miqcb.org. br	(98) 3268-3357 / (98) 3221-4163	Terceiro Setor / Sociedade Civil	Desenvolvimento Social	Rural	Regional
Araguaína	Wanderlândia	Prefeitura Municipal de Wanderlândia	R. Mal. Rondon, 370 - 77860-000	pmwanderlandia@hotmail .com	(63) 3453-1176 / (63) 3453-1134	Público / Governo - Municipal	Administração Pública	Urbano e Rural	Municipal
Araguaína	Wanderlândia	Sindicato dos Trabalhadores Rurais	Rua Marechal Rondon Nº473		63 3218 2144 / (63) 3453-1187/	Terceiro Setor / Sociedade Civil	Agropecuária, Economia	Rural	Regional
Araguanã	Araguanã	APA Estadual do Lago de Santa Isabel	AANE 40 QI 02 Lote 03 Alameda 01 - 77054040	araguatins@naturatins.to. gov.br / naturato@terra.com.br / ucstocantins@naturatins.t o.gov.br / dbap@naturatins.to.gov.b r	(63) 3474-1327 / 3474-2052 / 3218-2660	Público / Governo - Estadual	Meio Ambiente	Rural	Estadual

Região Administrativa	Município	Nome	Endereço	E-mail	Telefone	Setor de Atuação	Temas ou Áreas de Atuação	Meio de Atuação	Região de Atuação
Xambioá	Ananás	APA Estadual do Lago de Santa Isabel	AANE 40 QI 02 Lote 03 Alameda 01 - 77054039	araguatins@naturatins.to.gov.br / naturato@terra.com.br / ucstocantins@naturatins.to.gov.br / dbap@naturatins.to.gov.br	(63) 3474-1327 / 3474-2052 / 3218-2659	Público / Governo - Estadual	Meio Ambiente	Rural	Estadual
Xambioá	Ananás	Associação Arte No Fruto	Rua Dos Buritis Nº164	franciscolabre@hotmail.com	(63) 3442-1945 / (63) 3218 2144 / (63) 9216-5954	Terceiro Setor / Sociedade Civil	Agropecuária / Meio Ambiente / Desenvolvimento Social	Rural	Municipal
Xambioá	Ananás	Associação dos Trabalhadores E Trabalhadoras Rurais Luar dos Sertões	28 Endereço Sede: Associação Dos Trabalhadores Luar Dos Sertões	sandraenge@hotmail.com	63 3218 2144 / (63) 9240-1561	Terceiro Setor / Sociedade Civil	Agropecuária	Rural	Municipal
Xambioá	Ananás	Prefeitura Municipal de Ananás	Av. Duque de Caxias, nº 300, Centro, CEP: 77890-000	administracao@ananas.to.gov.br	(63) 3442-1232	Público / Governo - Municipal	Administração Pública	Urbano e Rural	Municipal
Xambioá	Ananás	Sindicato dos Trabalhadores Rurais de Ananás			63 3218 2144 / (63) 9253-1857/ (63) 9253-1857	Terceiro Setor / Sociedade Civil	Agropecuária, Economia	Rural	Regional
Xambioá	Araguanã	Prefeitura Municipal de Araguanã	Avenida Aureliano Ribeiro, s/nº - Centro	pref-araguana@hotmail.com	(63) 3428-1144	Público / Governo - Municipal	Administração Pública	Urbano e Rural	Municipal
Xambioá	Piraquê	Prefeitura Municipal de Piraquê	Av. César Batista, 1 - 77888-000	prefeituram.piraque@hotmail.com	(63) 3479-1219 / (63) 9267-8060	Público / Governo - Municipal	Administração Pública	Urbano e Rural	Municipal
Xambioá	Riachinho	Prefeitura Municipal de Riachinho	Praça 3 Poderes S/N, Centro - 77.893-000	pmriachinhotocantins@gmail.com	(63) 3443-1155	Público / Governo - Municipal	Administração Pública	Urbano e Rural	Municipal
Xambioá	São Luís/MA	Movimento Interestadual das Quebradeiras de Coco Babaçu - MIQCB	Rua 10, Quadra 14, Casa 35, Bairro Bequimão - SCEP: 65061-604	coordenacao@miqcb.org.br	(98) 3268-3357 / (98) 3221-4167	Terceiro Setor / Sociedade Civil	Desenvolvimento Social	Rural	Regional
Xambioá	Xambioá	APA Estadual do Lago de Santa Isabel	AANE 40 QI 02 Lote 03 Alameda 01 - 77054037	araguatins@naturatins.to.gov.br / naturato@terra.com.br / ucstocantins@naturatins.to.gov.br / dbap@naturatins.to.gov.br	(63) 3474-1327 / 3474-2052 / 3218-2657	Público / Governo - Estadual	Meio Ambiente	Rural	Estadual

Região Administrativa	Município	Nome	Endereço	E-mail	Telefone	Setor de Atuação	Temas ou Áreas de Atuação	Meio de Atuação	Região de Atuação
Xambioá	Xambioá	CIRETRAN de Xambioá	Rua Benjamim de Azevedo 1656 - Centro		(63) 3473-1490	Público / Governo - Estadual	Transito	Urbano e Rural	Regional
Xambioá	Xambioá	Comitê da Bacia Hidrográfica dos Rios Lontra e Corda	Rua dos Maçons, 200. Centro - Araguaína/TO	agrestsilveira@hotmail.com, superrh@semades.to.gov.br, mjunior@gelnex.com.br (Marim Paulo A. G. Jùnior - vice-presidente), sqsmello@gmail.com (Susana Queiroz dos Santos Mello - secretária)	(63) 9241 0500 (Agrest), (63) 3413 0700 (Marim), (63)2112-2201 e 2112-2202 (Susana), (63) 3414-4979	Terceiro Setor / Sociedade Civil	Meio Ambiente	Urbano e Rural	Regional
Xambioá	Xambioá	Instituto de Apoio Aos Povos do Araguaia - IAPA	Rua Benjamim de Azevedo - 1216 - Bairro:Centro CEP:77880000/ Xambioá	iapa@institutoiapa.org.br	(62) 3218-5473 / (62) 9645-2922	Terceiro Setor / Sociedade Civil	Meio Ambiente, Desenvolvimento Social	Rural	Regional
Xambioá	Xambioá	Prefeitura Municipal de Xambioá	Palácio do Cristal - Avenida E, Quadra 8 - Setor Leste - Cep: 77880-000	pmxambioa2013@gmail.com	(63) 3473-1602 / (63) 3473-1303	Público / Governo - Municipal	Administração Pública	Urbano e Rural	Municipal
Xambioá	Xambioá	Sindicato Rural de Xambioá	Rua Presidente Jucelino Nº 56 CEP: 77.880-000	luizcmaranhao@yahoo.com.br /	63-3218-2144 / (63) 3473-1697 /	Terceiro Setor / Sociedade Civil	Agropecuária, Economia	Rural	Regional
Atores que devem ser convidados a compor a oficina técnica do município de Colinas do Tocantins									
Colinas do Tocantins	Arapoema	Laticínio Sonho Dourado	Av. Tocantins n° 13, Setor Agroindustrial, CEP: 77780-000	alan@seagro.to.gov.br / andrey122009@hotmail.com	63-3218-2121 / 9967-5493	Privado / Empresa	Industria	Urbano	Regional
Colinas do Tocantins	Arapoema	Naturatins - Unidade Regional - Arapoema	-	grarapoema@naturatins.to.gov.br	(63) 3435-1427	Público / Governo - Estadual	Meio Ambiente	Rural	Regional
Colinas do Tocantins	Arapoema	Prefeitura Municipal de Arapoema	Avenida dos Garimpeiros, nº 1017 - Centro	pmarapoema@gmail.com	(63) 3435-1792	Público / Governo - Municipal	Administração Pública	Urbano e Rural	Municipal
Colinas do Tocantins	Bandeirantes do Tocantins	Prefeitura Municipal de Bandeirantes do Tocantins		pm.bandeirantes@bol.com.br	(63) 3432-1196	Público / Governo - Municipal	Administração Pública	Urbano e Rural	Municipal
Colinas do Tocantins	Bernardo Sayão	Prefeitura Municipal de Bernardo Sayão	R. Ernestino Marcelino Alves, 3	pmbernardosayao2013@hotmail.com	(63) 3422-1122	Público / Governo - Municipal	Administração Pública	Urbano e Rural	Municipal
Colinas do Tocantins	Bernardo Sayão	Associação Nova Esperança dos	RUA RUI BARBOSA Nº 562		/(63) 3434-1133	Terceiro Setor / Sociedade Civil	Agropecuária / Desenvolvimento	Rural	Municipal

Região Administrativa	Município	Nome	Endereço	E-mail	Telefone	Setor de Atuação	Temas ou Áreas de Atuação	Meio de Atuação	Região de Atuação
		Agricultores e Agricultoras, Familiares do P.A. Juarina					Social		
Colinas do Tocantins	Bernardo Sayão	Cremolat Indústria e Comércio de Laticínios	Rua Dois, n° 1188 - Centro CEP:77755-000	alan@seagro.to.gov.br / cremolat@bol.com.br	/ 3422-1152 3422-1227 (fax)	Privado / Empresa	Indústria	Urbano	Regional
Colinas do Tocantins	Brasilândia do Tocantins	Prefeitura Municipal de Brasilândia do Tocantins	Avenida Bernardo Sayão, 1020 - Setor Central	pmbrasilandia@hotmail.com	(63) 3461-1164	Público / Governo - Municipal	Administração Pública	Urbano e Rural	Municipal
Colinas do Tocantins	Colinas do Tocantins	CIRETRAN de Colina do Tocantins	Av. Presidente Dutra, nº 215 - Centro		(63) 3476-1844	Público / Governo - Estadual	Transito	Urbano e Rural	Regional
Colinas do Tocantins	Colinas do Tocantins	Faculdade Integrada de Ensino Superior de Colinas - FIESC	Rua Dom Manoel, 1297 Novo Planalto - Colinas do Tocantins / TO CEP 77760-000			Privado / Empresa	Educação	Urbano	Regional
Colinas do Tocantins	Colinas do Tocantins	Instituto Federal de Educação, Ciência e Tecnologia do Tocantins - Campus Colinas do Tocantins	AV. Tiradentes, 399 - CEP 77760-000	colinas@ifto.edu.br	(63) 3476-3363	Público / Governo - Federal	Educação	Urbano e Rural	Regional
Colinas do Tocantins	Colinas do Tocantins	Leite Pasteurizado Colinas do Tocantins E.A. Alburquerque e Cia LTDA	Av Paraguai n 1312, Setor Campinas	alan@seagro.to.gov.br / popogut2012@hotmail.com	(63) 3459-5014 / (63) 9221-8543	Privado / Empresa	Industria	Urbano e Rural	Municipal
Colinas do Tocantins	Colinas do Tocantins	Naturatins - Unidade Regional - Colinas do Tocantins	-	grcolinas@naturatins.to.gov.br	(63) 3476-2642	Público / Governo - Estadual	Meio Ambiente	Rural	Regional
Colinas do Tocantins	Colinas do Tocantins	Palac - Ind E Com De Laticínios Ltda	Rua 08 de Dezembro, n° 245 CEP:77760-000	luciana_aquino89@hotmail.com /	(63) 3476-1632	Privado / Empresa	Indústria	Urbano e Rural	Regional
Colinas do Tocantins	Colinas do Tocantins	Prefeitura Municipal de Colinas do Tocantins	Avenida Presidente Dutra, nº 263 - Centro	santana@colinas.to.gov.br / contato@colina.to.gov.br	(63) 3476-7004 / (63) 3476-7000	Público / Governo - Municipal	Administração Pública	Urbano e Rural	Municipal
Colinas do Tocantins	Colinas do Tocantins	Serviço Brasileiro de Apoio Às Micro E Pequenas Empresas - SEBRAE	Avenida Pedro Ludovico Teixeira, 2179 - Centro	sgc@to.sebrae.com.br	63 3219-3301 / 63 3219-3300	Privado / Empresa	Economia	Urbano e Rural	Regional
Colinas do Tocantins	Couto de Magalhães	Prefeitura Municipal de Couto Magalhães	Rua 5, 963 - Cep 77750 - 000	prefeituradecouto@hotmail.com	(63) 3468-1296	Público / Governo - Municipal	Administração Pública	Urbano e Rural	Municipal
Colinas do Tocantins	Itaporã do Tocantins	Laticínios Guerra - Nilton D. da Silva Me	Av. 15 de Novembro, s/n°, Centro, CEP:77740-000	alan@seagro.to.gov.br /italac.guerra@hotmail.com	/ 3458-1165 (res) 9986-7372	Privado / Empresa	Industria	Urbano	Regional

Região Administrativa	Município	Nome	Endereço	E-mail	Telefone	Setor de Atuação	Temas ou Áreas de Atuação	Meio de Atuação	Região de Atuação
Colinas do Tocantins	Itaporã do Tocantins	Prefeitura Municipal de Itaporã do Tocantins	Rua Domingos B. de Oliveira, 13 Centro	prefeituraitapo@hotmail.com	(63) 3458-1163	Público / Governo - Municipal	Administração Pública	Urbano e Rural	Municipal
Colinas do Tocantins	Juarina	Prefeitura Municipal de Juarina	R Castelo Branco, 0 - S Central	prefeituradejuarina@gmail.com	(63) 3434-1134	Público / Governo - Municipal	Administração Pública	Urbano e Rural	Municipal
Colinas do Tocantins	Pau d'Arco	Prefeitura Municipal de Pau D'arco		prefeiturapaudarco@hotmail.com	(63) 3425-1325	Público / Governo - Municipal	Administração Pública	Urbano e Rural	Municipal
Colinas do Tocantins	Pequizeiro	Laticínio Queijo Paraíso	Av. Imperatriz, n° 592, Centro, CEP:77730-000	alan@seagro.to.gov.br /ednateodoro97@yahoo.com.br	/ 3602-7110	Privado / Empresa	Industria	Urbano	Regional
Colinas do Tocantins	Pequizeiro	Prefeitura Municipal de Pequizeiro	Avenida Salgado Filho|Centro - 77730-000	prefeituradepequizeiro@hotmail.com	(63) 3427-1103	Público / Governo - Municipal	Administração Pública	Urbano e Rural	Municipal
Colinas do Tocantins	Presidente Kennedy	Prefeitura Municipal de Presidente Kennedy	Pc Antônio Santos Sobrinho, 1242 Setor Central	seducpk@yahoo.com.br	(63) 3467-1367	Público / Governo - Municipal	Administração Pública	Urbano e Rural	Municipal
Colinas do Tocantins	Tupiratins	Prefeitura Municipal de Tupiratins	Av Tocantins , 36 - Setor Central - 77743-000	pmtupiratins@gmail.com	(63) 3449-1104 / (63) 3449-1108	Público / Governo - Municipal	Administração Pública	Urbano e Rural	Municipal
Guaraí	Araguacema	APA Estadual da Ilha do Bananal Cantão	AANE 40 QI 02 Lote 03 Alameda 01 / Plano Diretor Norte CEP 77054040	mari@naturatins.to.gov.br / grparaiso@naturatins.to.gov.br / naturato@terra.com.br / ucstocantins@naturatins.to.gov.br / dbap@naturatins.to.gov.br	(63) 3218-2660 / (63) 3472-1131 / 63) 3602-3576	Público / Governo - Estadual	Meio Ambiente, Planejamento Territorial	Rural	Estadual
Guaraí	Araguacema	Colônia de Pescadores de Araguacema	Rua Duque de Caxias N° 650	pescadoaraguacema@hotmail.com, amilton.araujo@mpa.gov.br	(63) 8435-3188	Terceiro Setor / Sociedade Civil	Agropecuária, Meio Ambiente	Rural	Municipal
Guaraí	Araguacema	Prefeitura Municipal de Araguacema	Rua Alfredo Nasser 1 - NRS/N	prefeitura.araguacema@hotmail.com	(63) 3472-1315	Público / Governo - Municipal	Administração Pública	Urbano e Rural	Municipal
Guaraí	Araguacema	Sindicato dos Trabalhadores Rurais de Araguacema	Av. Goiás 400		63 3218 2144 / 8409-0366/ 34721177	Terceiro Setor / Sociedade Civil	Agropecuária, Economia	Rural	Municipal

Região Administrativa	Município	Nome	Endereço	E-mail	Telefone	Setor de Atuação	Temas ou Áreas de Atuação	Meio de Atuação	Região de Atuação
Guaraí	Colmeia	Associação Comercial Industrial e Agropecuária de Colmeia-ACIAC	Av. Longuinho Viêira Júnior, 784 - S Central, Colmeia - TO, 77725-000		(63) 3457-1010	Terceiro Setor / Sociedade Civil	Economia, Indústria, Agropecuária	Urbano e Rural	Municipal
Guaraí	Colmeia	Prefeitura Municipal de Colmeia	Av. Brasil, 1955 - 77725-000	prefeituramunicipalcolmeia@gmail.com	(63) 3457-1843	Público / Governo - Municipal	Administração Pública	Urbano e Rural	Municipal
Guaraí	Dois Irmãos do Tocantins	Associação Comunitária dos Moradores de Dois Irmãos	FAZENDA BOA ESPERANÇA		(63) 3362-1121	Terceiro Setor / Sociedade Civil	Agropecuária, Desenvolvimento Social	Urbano e Rural	Municipal
Guaraí	Dois Irmãos do Tocantins	Associação dos Agricultores de Dois Irmãos	AV. MOISÉS CRUZ Nº419		(63) 3362-1228	Terceiro Setor / Sociedade Civil	Agropecuária	Rural	Municipal
Guaraí	Dois Irmãos do Tocantins	Prefeitura Municipal de Dois Irmãos do Tocantins	Av Pará, 178 S CENTRAL	irmaos.to@gmail.com / cpd@pmdoisirmaos.com.br	(63) 3362-1228 / (63) 3362-1118	Público / Governo - Municipal	Administração Pública	Urbano e Rural	Municipal
Guaraí	Dois Irmãos do Tocantins	Quilombo Santa Maria		assessoriafro.seds@gmail.com	3218-6916 / (63) 84715328 /	Terceiro Setor / Sociedade Civil	Agropecuária, Desenvolvimento Social, Planejamento Territorial	Rural	Municipal
Guaraí	Fortaleza do Tabocão	Laticínio Tabocão W.W. de Paula	Faz Rancho Sinomara	wpsmel@yahoo.com.br,alan@seagro.to.gov.br	(63) 3213-1096/ 3457- 1768	Privado / Empresa	Indústria, Economia	Urbano	Municipal
Guaraí	Fortaleza do Tabocão	Prefeitura Municipal de Fortaleza do Tabocão	Avenida Vitória Régia Q 20 - s/n lt 12 77708-000	jtabocao@hotmail.com / recepcaotaboca@hotmail.com	(63) 3440-1307	Público / Governo - Municipal	Administração Pública	Urbano e Rural	Municipal
Guaraí	Goianorte	Associação dos Trabalhadores Rurais do Buriti Alegre	ASSOCIAÇÃO BURITI ALEGRE		/(63) 9955-9802	Terceiro Setor / Sociedade Civil	Agropecuária	Rural	Municipal
Guaraí	Goianorte	Associação dos Trabalhadores Rurais do Morro Grande	CHÁCARA SIÃO CELESTE LT-26, ASSENTAMENTO MORRO GRANDE		/ (63) 8488-7301	Terceiro Setor / Sociedade Civil	Agropecuária	Rural	Municipal
Guaraí	Goianorte	Associação dos Trabalhadores Rurais Vale do Bananal	CHÁCARA BOM JESUS LT-28, ASSENTAMENTO VALE DO BANANAL		(63) 8434-6734	Terceiro Setor / Sociedade Civil	Agropecuária	Rural	Municipal
Guaraí	Goianorte	Prefeitura Municipal de Goianorte	Av: Antenor Barreiras, 1.200 Bairro: Centro CEP: 77695000	prefeituragoianorte-to@hotmail.com	(63) 3424-1203	Público / Governo - Municipal	Administração Pública	Urbano e Rural	Municipal
Guaraí	Guaraí	Associação Apicultores e Meliponicultores de Guaraí		csa@seagro.to.gov.br	(63) 8407-0707	Terceiro Setor / Sociedade Civil	Agropecuária	Rural	Municipal

Região Administrativa	Município	Nome	Endereço	E-mail	Telefone	Setor de Atuação	Temas ou Áreas de Atuação	Meio de Atuação	Região de Atuação
Guaraí	Guaraí	Associação Comercial Industrial e Agropecuária de Guaraí	Av Araguaia, 1185 - qd-10 lt-11 - Setor Central		(63) 3464-2600	Terceiro Setor / Sociedade Civil	Economia, Indústria, Agropecuária	Urbano e Rural	Municipal
Guaraí	Guaraí	Associação de Pequenos Produtores Agroecológicos da Matinha	COMUNIDADE MATINHA CAIXA POSTAL 020		(63) 9965-7953	Terceiro Setor / Sociedade Civil	Agropecuária, Meio Ambiente	Rural	Municipal
Guaraí	Guaraí	Cooperativa dos Produtores Agropecuários de Guaraí - COOPAG	Av. Rio Grande do Sul n 3156, Setor Nova Querência	coopag.guarai@gmail.com ,alan@seagro.to.gov.br	/ 3464-2892/ 8119-4413	Terceiro Setor / Sociedade Civil	Agropecuária	Rural	Municipal
Guaraí	Guaraí	Diretoria Regional de Educação de Guaraí	Avenida JK, nº 2821, Setor Universitário - CEP 77.700-000	dreguarai@gmail.com	(63) 3464- 8002 / (063) 3464-8011	Público / Governo - Estadual	Educação	Urbano e Rural	Regional
Guaraí	Guaraí	Instituto Intersocial de Desenvolvimento Econômico, Social E Ambiental - IDESA	Avenida Goiás - 2387 - Bairro:Centro CEP:77700000 / Guaraí - TO	institutoidesa@yahoo.com.br	(63) 3464-3163	Terceiro Setor / Sociedade Civil	Meio Ambiente, Desenvolvimento Social, Educação, Economia, Planejamento Territorial	Urbano e Rural	Regional
Guaraí	Guaraí	Prefeitura Municipal de Guaraí	Avenida Bernardo Sayão, S/n - Centro	gabinetedoprefeito@Guaraí.to.gov.br	(63) 3464-1030	Público / Governo - Municipal	Administração Pública	Urbano e Rural	Municipal
Guaraí	Guaraí	Serviço Brasileiro de Apoio Às Micro E Pequenas Empresas - SEBRAE		sgc@to.sebrae.com.br	63 3219-3301 / 63 3219-3300	Terceiro Setor / Sociedade Civil	Economia, Educação	Urbano e Rural	Estadual
Guaraí	Guaraí	Sindicato Rural de Guaraí	Av. Bernardo Sayão s/n centro CEP: 77.700-000	sindicatoruralguarai@bol.com	63-3218-2144 / (63) 3464-4825 /	Terceiro Setor / Sociedade Civil	Agropecuária, Economia	Rural	Municipal
Guaraí	Miranorte	Associação Amigos da Arte - ASSAMAR	AV PRINCESA IZABEL , 725	assamarmiranorte@yahoo.com.br		Terceiro Setor / Sociedade Civil	Educação, Desenvolvimento Social	Urbano e Rural	Municipal
Guaraí	Miranorte	Associaçao Comercial e Industrial de Miranorte	Avenida Bernardo Sayão Q 49, S/N LT 3		(63) 3355-1222 / (63) 3355-1112	Terceiro Setor / Sociedade Civil	Economia, Indústria, Agropecuária	Urbano e Rural	Municipal
Guaraí	Miranorte	Prefeitura Municipal de Miranorte	Av. Bernardo Sayão, 226 - Centro, 77660-000	prefeituramiranorte@gmail.com	(63) 3355-2903 / 3355-2944	Público / Governo - Municipal	Administração Pública	Urbano e Rural	Municipal
Guaraí	Rio dos Bois	Associação Casco de Canoa de Pequenos Produtores Rurais de Rios dos Bois	Av. Bernardo Sayão Nº123		(63) 3218 2144 / (63) 8485-9561	Terceiro Setor / Sociedade Civil	Agropecuária	Rural	Municipal
Guaraí	Rio dos Bois	Prefeitura Municipal de	Av.Bernardo Sayao, s/n ,	preriodosbois@hotmail.co	(63) 3530-1269	Público /	Administração	Urbano e Rural	Municipal

Região Administrativa	Município	Nome	Endereço	E-mail	Telefone	Setor de Atuação	Temas ou Áreas de Atuação	Meio de Atuação	Região de Atuação
		Rio dos Bois	CEP. 77655-000	m		Governo - Municipal	Pública		
Guaraí	Tupirama	Prefeitura Municipal de Tupirama	Avenida Julião Gonçalves Q 11, 8 lt 1 S Centra - 77704-000	secretariaadmtupirama@gmail.com	(63) 3497-1151	Público / Governo - Municipal	Administração Pública	Urbano e Rural	Municipal
Atores que devem ser convidados a compor a oficina técnica do município de Palmas									
Região Metropolitana de Palmas	Aparecida do Rio Negro	Instituto Homens do Campo do Tocantins	Av Sebastião Vasconcelos, Quadra 16, Lote 16 Aparecida do Rio Negro - TO	contato@ihct.org.br	(63) 9972-1140 / (63) 3026-0402	Terceiro Setor / Sociedade Civil	Agropecuária	Rural	Estadual
Região Metropolitana de Palmas	Aparecida do Rio Negro	Prefeitura Municipal de Aparecida Rio Negro	R. Antônio Benvindo, 42	-	(63) 3538-1180	Público / Governo - Municipal	Administração Pública	Urbano e Rural	Municipal
Região Metropolitana de Palmas	Aparecida do Rio Negro, Palmas	Instituto Ecológica	Quadra 606 Sul,Al. Di Cavalcanti Qi 04 Lt 24 Casa 02 Cep 77022-068	/ stefano@ecologica.org.br	(63) 3215-1279	Terceiro Setor / Sociedade Civil	Meio Ambiente, Educação, Desenvolvimento Social	Urbano e Rural	Regional
Região Metropolitana de Palmas	Belém/PA	Ministério da Integração Nacional - MI - Gerencia Regional - Belém	Travessa Antônio Baena 1113, Bloco B, 2º andarCEP: 66093 - 082	rita.matos@integracao.gov.br	(91) 4008 - 5415 / (91) 4008 - 5415	Público / Governo - Federal	Economia	Urbano e Rural	Estadual
Região Metropolitana de Palmas	Brasília/ DF	Agência Nacional de Águas (ANA) - Setor de Planejamento	Setor Policial, área 5, Quadra 3, Blocos "B","L","M" e "T". CEP: 70610-200	gisela@ana.gov.br / marciac@ana.gov.br	(61) 2109-5400 / (61) 2109-5420 / (61) 2109-5282	Público / Governo - Federal	Meio Ambiente, Economia, Planejamento Territorial, Educação	Urbano e Rural	Estadual
Região Metropolitana de Palmas	Brasília/DF	Fundação Cultural Palmares	Quadra 601 norte, Lote L, Ed. ATP - Brasília/DF - CEP: 70.830-010	chefiadegabinete@palmares.gov.br / ana.mafra@palmares.gov.br	(61) 3424-0164 / 3424-0165 / (61) 3424-0175 / (98) 3231-8570	Público / Governo - Federal	Desenvolvimento Social, Planejamento Territorial	Rural	Estadual
Região Metropolitana de Palmas	Brasília/DF	Instituto de Pesquisa Ambiental da Amazônia (IPAM)	SHIN CA 5, Bloco J2 - Sala 309 Bairro: Lago Norte Brasília-DF | 71503-505	anapu@ipam.org.br	(61) 3468-2206 / 2109-4150	Terceiro Setor / Sociedade Civil	Desenvolvimento Social, Meio Ambiente, Planejamento Territorial, Educação	Rural	Regional
Região Metropolitana de Palmas	Brasília/DF	Ministério do Meio Ambiente - Departamento de Zoneamento Territorial - DTZ	SEPN 505 Norte, Lote 02, Bloco B, Edifício Marie Prendi Cruz - Sala 113 CEP 70730-542	adalberto.eberhard@mma.gov.br	(61) 2028-1190 / (61) 2028-1190	Público / Governo - Federal	Meio Ambiente, Planejamento Territorial	Urbano e Rural	Estadual

Região Administrativa	Município	Nome	Endereço	E-mail	Telefone	Setor de Atuação	Temas ou Áreas de Atuação	Meio de Atuação	Região de Atuação
Região Metropolitana de Palmas	Brasília/DF	Ministério do Planejamento, Orçamento e Gestão - Departamento de Planejamento	Esplanada dos Ministérios - Bloco K - 3º andar - CEP: 70.040-906	rodolfo.oliveira@planejamento.gov.br	(61) 2020-4931 / (61) 2020-4080	Público / Governo - Federal	Economia, Planejamento Territorial	Urbano e Rural	Estadual
Região Metropolitana de Palmas	Brejinho de Nazaré	Colônia de Pescadores de Brejinho de Nazaré	Rua Francisco Capadense	amilton.araujo@mpa.gov.br / vanaldobisposantos2011@hotmail.com janiqueleregis@hotmail.com	/ (63) 8430-6337	Terceiro Setor / Sociedade Civil	Agropecuária, Meio Ambiente	Rural	Municipal
Região Metropolitana de Palmas	Brejinho de Nazaré	Prefeitura Municipal de Brejinho de Nazaré	PRAÇA NOSSA SENHORA DE NAZARÉ, 665 - CENTRO	brejinho2007@hotmail.com	(63) 3521-1105	Público / Governo - Municipal	Administração Pública	Urbano e Rural	Municipal
Região Metropolitana de Palmas	Brejinho de Nazaré	Quilombo Córrego Fundo		assessoriafro.seds@gmail.com //	3218-6916 / (63)3521-1105 (63)3521-1136 (63)8457-8212 /	Terceiro Setor / Sociedade Civil	Agropecuária, Desenvolvimento Social, Planejamento Territorial	Rural	Municipal
Região Metropolitana de Palmas	Brejinho de Nazaré	Quilombo Curralinho do Pontal		assessoriafro.seds@gmail.com //	3218-6916	Terceiro Setor / Sociedade Civil	Agropecuária, Desenvolvimento Social, Planejamento Territorial	Rural	Municipal
Região Metropolitana de Palmas	Brejinho de Nazaré	Quilombo Malhadinha		assessoriafro.seds@gmail.com / fabiosucupira@gmail.com /	3218-6916 / (063) 3521-1135 (63) 8405-4285 /	Terceiro Setor / Sociedade Civil	Agropecuária, Desenvolvimento Social, Planejamento Territorial	Rural	Municipal
Região Metropolitana de Palmas	Brejinho de Nazaré	Quilombo Manoel João		assessoriafro.seds@gmail.com //	3218-6916	Terceiro Setor / Sociedade Civil	Agropecuária, Desenvolvimento Social, Planejamento Territorial	Rural	Municipal
Região Metropolitana de Palmas	Fátima	Prefeitura Municipal de Fátima	Rua Porto Alegre, n º 179	prefeiturafatima@ibest.com.br	(63) 3365-1159 / (63) 3365-1337	Público / Governo - Municipal	Administração Pública	Urbano e Rural	Municipal
Região Metropolitana de Palmas	Ipueiras	Colônia de Pescadores de Ipueiras	Av. Goias	amilton.araujo@mpa.gov.br /	/ (63) 8495-0967	Terceiro Setor / Sociedade Civil	Agropecuária /Meio Ambiente	Rural	Municipal

Região Administrativa	Município	Nome	Endereço	E-mail	Telefone	Setor de Atuação	Temas ou Áreas de Atuação	Meio de Atuação	Região de Atuação
Região Metropolitana de Palmas	Ipueiras	Prefeitura Municipal de Prefeitura Municipal de Ipueiras	Rua Sto Antônio Q 9, s/n, Centro	ipueirasnet@ibest.com.br	(63) 3536-1074/ (63) 3536-1014	Público / Governo - Municipal	Administração Pública	Urbano e Rural	Municipal
Região Metropolitana de Palmas	Lajeado	Colônia de Pescadores de Lajeado	Rua Anitapires n° 2288	amilton.araujo@mpa.gov.br /	/ (63) 8488-1369	Terceiro Setor / Sociedade Civil	Agropecuária /Meio Ambiente	Rural	Municipal
Região Metropolitana de Palmas	Lajeado	Prefeitura Municipal de Lajeado	Av. Justiniano Monteiro, 2076 - Cep 77645	gabinetelajeado@yahoo.com.br	(63) 3519-1235	Público / Governo - Municipal	Administração Pública	Urbano e Rural	Municipal
Região Metropolitana de Palmas	Miracema do Tocantins	Associação do Movimento de Conservação e Recuperação de Nascentes, Rios e Seres Vivos de Miracema e Região - MONARVOS	RUA WILSON GIL - 288 - SETOR CANAÃ Bairro:CANAÃ CEP:77650000	cjorge@uft.edu.br / claudiajorge10@hotmail.com / sebanna@bol.com.br	(63) 9202-2941	Terceiro Setor / Sociedade Civil	Meio Ambiente, Educação	Urbano e Rural	Regional
Região Metropolitana de Palmas	Miracema do Tocantins	Associação dos Assentados da Irmã Adelaide	Rua Travessa João Rodrigues, 703		(63) 3218-2144 / (63) 9237-7846	Terceiro Setor / Sociedade Civil	Agropecuária	Rural	Municipal
Região Metropolitana de Palmas	Miracema do Tocantins	Colônia de Pescadores de Miracema	Rua DR Francisco Aires 569	amilton.araujo@mpa.gov.br / brupahi@uol.com.br	/ (63) 8478-8664 (63) 8478-4344 Célia	Terceiro Setor / Sociedade Civil	Agropecuária, Meio Ambiente	Rural	Municipal
Região Metropolitana de Palmas	Miracema do Tocantins	Laticínio Leite Bem Bom LTDAME	Rua 27 n 685 S. Universitário	alan@seagro.to.gov.br / leitebembom@hotmail.com	/ 3366-3367	Privado / Empresa	Indústria, Economia	Urbano	Regional
Região Metropolitana de Palmas	Miracema do Tocantins	Prefeitura Municipal de Miracema do Tocantins	Travessa João Rodrigues - centro,77.650.000	comunica.prefeitura@hotmail.com	(63) 3366-1444 / 3366-2033	Público / Governo - Municipal	Administração Pública	Urbano e Rural	Municipal
Região Metropolitana de Palmas	Miracema do Tocantins	Sindicato Rural de Miracema	Av. Irmã Ema, Parque Agropecuario Capitão Vaqueiro CEP: 77.650-000	sindicato.miracema@hotmail.com / juracysantos1954@hotmail.com /	63-3218-2144 / (63) 3366-1120 /	Terceiro Setor / Sociedade Civil	Agropecuária, Economia	Rural	Regional
Região Metropolitana de Palmas	Monte do Carmo	Prefeitura Municipal de Monte do Carmo	Rua Benício Pinto Cerqueira, s/n - Centro CEP. 77.585-000	pmmc.to@bol.com.br	(63) 3540-1446 / (63) 3540-1142	Público / Governo - Municipal	Administração Pública	Urbano e Rural	Municipal
Região Metropolitana de Palmas	Monte do Carmo	Quilombo Mata Grande		assessoriafro.seds@gmail.com //	3218-6916 / (63) 9954-8907 /	Terceiro Setor / Sociedade Civil	Agropecuária, Desenvolvimento Social, Planejamento Territorial	Rural	Municipal
Região Metropolitana de	Oliveira de Fátima	Prefeitura Municipal de Oliveira de Fátima	Av. Bernardo Sayão, 1	prefoliveirafatima@hotmail.com	(63) 3335-1169	Público / Governo -	Administração Pública	Urbano e Rural	Municipal

Região Administrativa	Município	Nome	Endereço	E-mail	Telefone	Setor de Atuação	Temas ou Áreas de Atuação	Meio de Atuação	Região de Atuação
Palmas						Municipal			
Região Metropolitana de Palmas	Palmas	Agência de Defesa Agropecuária do Estado do Tocantins - ADAPEC-TO	104 Sul, Rua SE-1, Lt. 44 - CEP: 77020-014	gabinete@adapec.to.gov.br	(63) 3218-2141 / (63) 3218-2134	Público / Governo - Estadual	Agropecuária	Rural	Estadual
Região Metropolitana de Palmas	Palmas	Agência de Fomento do Estado do Tocantins S/A - Fomento	104 Norte, Av. LO-2, Conj. 4, Lt. 1-A, Salas 07 a 10 - CEP: 77006-022	presidente@fomento.to.gov.br	(63) 3218-9000 / (63) 3218-9001	Público / Governo - Estadual	Economia	Urbano e Rural	Estadual
Região Metropolitana de Palmas	Palmas	Agência Tocantinense de Regulação, Controle e Fiscalização de Serviços Públicos - ATR	501 Sul, Av. Teotônio Segurado, Lt. 6 - Ed. Amazônia Center - CEP: 77016-002	gabinete@atr.to.gov.br	(63) 3218-2320 / (63) 3218-2355	Público / Governo - Estadual	Administração Pública	Urbano e Rural	Estadual
Região Metropolitana de Palmas	Palmas	Agência Tocantinense de Saneamento - ATS	Quadra 302 Norte, Avenida NS-02, Ql 11, Lts 1 e 2 CEP: 77.006-340 - Palmas - TO. - See more at: http://ats.to.gov.br/contato/#sthash.fa8r7oCT.dpuf	atsgabinete@gmail.com / gabineteats@gmail.com	(63)-3218-4022 / (63)-3218-4045	Público / Governo - Estadual	Meio Ambiente, Saúde	Urbano	Estadual
Região Metropolitana de Palmas	Palmas	Alternativa para a Pequena Agricultura no Tocantins - APA-TO - Palmas	403 Sul Qi 04 Lote 12 Alameda 19 - CEP.: 77.176-020	apato@apato.org.br	(63) 3216-3484	Terceiro Setor / Sociedade Civil	Agropecuária	Rural	Estadual
Região Metropolitana de Palmas	Palmas	APA Estadual da Serra do Lajeado	302 Norte; Alameda 02; , Lote 3 A Bairro/Setor: Plano Diretor Norte CEP: 77006336	apaserradolajeado@naturatins.to.gov.br / leo@naturatins.to.gov.br / leoquelonio@gmail.com /naturato@terra.com.br / ucstocantins@naturatins.to.gov.br / dbap@naturatins.to.gov.br	(63) 3218-2660 / (63) 9208-7589	Público / Governo - Estadual	Meio Ambiente, Planejamento Territorial	Urbano e Rural	Estadual
Região Metropolitana de Palmas	Palmas	Associação Brasileira de Organizações Não-Governamentais - Tocantins	Qd 306 Sul, Al. 04, Al 02 - Centro - Cep: 77021-046	cdhdepalmas@gmail.com /pattysilviapatty@gmail.com	(63) 3215-3309	Terceiro Setor / Sociedade Civil	Desenvolvimento Social	Urbano e Rural	Estadual
Região Metropolitana de Palmas	Palmas	Associação dos Agricultores Palmenses	606 SUL Alameda Oscar Niemeyer		(63) 3218-2144 / (63) 8495-0432	Terceiro Setor / Sociedade Civil	Agropecuária	Rural	Municipal
Região Metropolitana de Palmas	Palmas	Associação Tocantinense de Municípios - ATM	Av Teotônio Segurado Q Cj1Palmas	/ gabinetepresidencia@atm-to.org.br	/ (63) 3212-9800 / 9830 / 9801	Público / Governo - Municipal,	Administração Pública	Urbano e Rural	Estadual

Região Administrativa	Município	Nome	Endereço	E-mail	Telefone	Setor de Atuação	Temas ou Áreas de Atuação	Meio de Atuação	Região de Atuação
						Terceiro Setor / Sociedade Civil			
Região Metropolitana de Palmas	Palmas	Associação Tocantinense de Produtores Rurais Hortifrutigranjeiros	307 NORTE LO-10 LT-36	sandraenge@hotmail.com /	63 3218 2144 / (63) 8409-7681	Terceiro Setor / Sociedade Civil	Agropecuária	Rural	Estadual
Região Metropolitana de Palmas	Palmas	Banco da Amazônia - Superintendência Tocantins	103 nortem avenida JK, 139 PLano diretor norte 77001-014		/	Privado / Empresa	Economia	Urbano e Rural	Estadual
Região Metropolitana de Palmas	Palmas	Banco do Empreendedor	401 Sul, Av. Teotônio Segurado, Conj. 1, Lt. 05 - CEP: 77015-550	/ asrap@prodivino.to.gov.br	/ 63 3218-2212	Público / Governo - Estadual	Economia	Urbano	Estadual
Região Metropolitana de Palmas	Palmas	Capitania Fluvial do Araguaia-Tocantins - CFAT	913 Sul s/nº - Praia do Prata Plano Diretor Sul-Palmas - CEP:77017-171	secom@cfat.mar.mil.br, atendimento@cfat.mar.mil.br, embarcações@cfat.mar.mil.br	(63) 3216-1715, (63) 3216-1036	Público / Governo - Federal	Meio Ambiente, Transporte	Urbano e Rural	Estadual
Região Metropolitana de Palmas	Palmas	Centro de Direitos Humanos de Palmas	QD 306 SUL. AL. 04 , AI 02	cdhdepalmas@gmail.com	(63) 3215-3309	Terceiro Setor / Sociedade Civil	Desenvolvimento Social	Urbano e Rural	Municipal
Região Metropolitana de Palmas	Palmas	Colônia de Pescadores de Palmas	605 norte AL.01 LT 15	amilton.araujo@mpa.gov.br / davirodriguess2010@hotmail.com	/ (63) 8439-2895	Terceiro Setor / Sociedade Civil	Agropecuária /Meio Ambiente	Rural	Municipal
Região Metropolitana de Palmas	Palmas	Companhia de Energia Elétrico do Tocantins - ENERGISA	Quadra 104 Norte, Avenida LO 2, Lote 29, s/n - Plano Diretor Norte, Palmas - TO, 77006-032		/	Privado / Empresa	Energia	Urbano e Rural	Estadual
Região Metropolitana de Palmas	Palmas	Companhia de Mineração do Tocantins - MINERATINS	103 Sul, Rua SO-7, Conj. 2, Lt. 34 - CEP: 77015-030	presidencia@mineratins.to.gov.br	(63) 3218-7104 / (63) 3218-7101 / (63) 3218-7102 / (63) 3218-1049 / (63) 3218-2369 / (63) 3218-2312	Público / Governo - Estadual	Meio Ambiente, Economia, Planejamento Territorial	Urbano e Rural	Estadual
Região Metropolitana de Palmas	Palmas	Companhia Imobiliária do Estado do Tocantins - TERRAPALMAS	Praça dos Girassóis, Lt. 01, Prédio 01 - CEP: 77001-002		/ 63 3218-7267 / 3381	Público / Governo - Estadual	Planejamento Territorial / Economia	Urbano	Estadual
Região Metropolitana de Palmas	Palmas	Companhia Independente de Polícia Militar Rodoviária E Ambiental - CIPRA	Quadra 305 Sul, NS 3,S/N, antigo Aerporto de Palmas-TO, Cep 77176-070.		/	Terceiro Setor / Sociedade Civil	Administração Pública	Urbano e Rural	Estadual

Região Administrativa	Município	Nome	Endereço	E-mail	Telefone	Setor de Atuação	Temas ou Áreas de Atuação	Meio de Atuação	Região de Atuação
Região Metropolitana de Palmas	Palmas	Conselho Estadual de Recursos Hídricos	Secretaria de Meio Ambiente e Desenvolvimento Sustentável Esplanada das Secretarias, Praça dos Girassóis s/n	aldo@semades.to.gov.br / cerhtocantins@gmail.com.	(63) 3218-2195 Fax: (63) 3218-2174	Terceiro Setor / Sociedade Civil	Meio Ambiente	Urbano e Rural	Estadual
Região Metropolitana de Palmas	Palmas	Controladoria Geral do Estado do Tocantins - CGE-TO	Avenida NS - 02, Praça dos Girassóis, prédio I, centro, CEP 77001-002, Palmas Tocantins		/ 63 3218-2563 / 2558	Público / Governo - Estadual	Administração Pública	Urbano	Estadual
Região Metropolitana de Palmas	Palmas	Cooperativa de Trabalho Prestação de Serviços Assistência Técnica e Extensão Rural - COOPTER	104 Norte, Rua NE 01 - Conj. 01 LT 18 Sl 15 - Galeria Serranos CEP 77006-016	coopter-sede@hotmail.com / coopter@coopter.com.br	(63) 3215-4947 / 3215-4931	Terceiro Setor / Sociedade Civil	Agropecuária, Economia	Rural	Estadual
Região Metropolitana de Palmas	Palmas	Cooperativa dos Produtores Rurais do Tocantins - COOPERTINS	103 Sul Rua SO 7 Lote 43 Centro Sala 07 e 09 CEP:77015-038	sandraenge@hotmail.com / thiego.moreira@cooperti	63 3218 2144 / (63) 3215-1566 / (63) 9219-8597	Terceiro Setor / Sociedade Civil	Agropecuária, Economia	Rural	Estadual
Região Metropolitana de Palmas	Palmas	Coordenação Regional Araguaia E Tocantins - FUNAI	104 Norte, Conjunto 01 Rua NE 01, lote 10, Setor Norte, Ed. Pérola. Cep: 77.006-016. Palmas-	costacpc@hotmail.com	(63) 3232-9405, (63) 3232-9420	Público / Governo - Federal	Desenvolvimento Social, Planejamento Territorial, Meio Ambiente	Rural	Estadual
Região Metropolitana de Palmas	Palmas	Coordenadoria de Descentralização Ambiental Para Municípios - SEMARH	Praça dos Girassóis -CEP: 77001-002	/ caroline.semades@gmail.com	/ (63) 3218-2439	Público / Governo - Estadual	Meio Ambiente	Urbano e Rural	Estadual
Região Metropolitana de Palmas	Palmas	Delegacia Especializada Na Repressão Aos Crimes Contra O Meio Ambiente - DEMA	Complexo das Delegacias Especializadas - Av. Teotônio Segurado, Qd 202 sul, Conj. 01, Lote 16, CEP: 77001-002 - Estacionamento Serra Verde	dema@ssp.to.gov.br	(63) 3218-6879	Público / Governo - Estadual	Meio Ambiente	Urbano e Rural	Estadual
Região Metropolitana de Palmas	Palmas	Delegacia Federal do Ministério do Desenvolvimento Agrário No Estado de Tocantins	AANE 40 - QI. 08, lote 1/A - Alameda 01 (Prédio do Incra/SR - 26) - Cep: 77006-336	/ silvio.monteiro@mda.gov.br / dfda-to@mda.gov.br	/ (63) 3219-5217 / (63) 3224-3516	Público / Governo - Federal	Agropecuária, Planejamento Territorial, Economia	Rural	Estadual
Região Metropolitana de Palmas	Palmas	Departamento de Estradas de Rodagem do Estado do Tocantins - DERTINS	Rodovia TO-010, KM 01 - CEP: 77001-970	/ gasec@seinf.to.gov.br	/ 633218-7104 / 7101 / 7102	Público / Governo - Estadual	Transporte	Urbano e Rural	Estadual

Região Administrativa	Município	Nome	Endereço	E-mail	Telefone	Setor de Atuação	Temas ou Áreas de Atuação	Meio de Atuação	Região de Atuação
Região Metropolitana de Palmas	Palmas	Departamento Estadual de Trânsito - DETRAN-TO	401N Rua 01 - Conj. 02 - Lts. 01/10 Plano Diretor Norte, Palmas - TO	/ diretoria.geral@detran.to.gov.br	3218-3001 / 3218-3007 / 3218-3054	Público / Governo - Estadual	Transito, Planejamento Territorial	Urbano e Rural	Estadual
Região Metropolitana de Palmas	Palmas	Departamento Nacional de Produção Mineral - DNPM	Quadra 304 Norte, QC 01, Alameda 01, Lote 01, Centro Palmas - TO - CEP 77006-352		/ (63) 3215-4063	Público / Governo - Federal	Economia	Rural	Estadual
Região Metropolitana de Palmas	Palmas	Diretoria de Unidades Colegiadas - SEMARH	Praça dos Girassóis -CEP: 77001-002	/ simone_smaf@semades.to.gov.br	/ (63) 3218-4680	Público / Governo - Estadual	Meio Ambiente	Urbano e Rural	Estadual
Região Metropolitana de Palmas	palmas	Empresa Brasileira de Pesquisa Agropecuária - EMBRAPA	Quadra 104 Sul, Av. LO 1, Número 34, Conjunto 4, 1º e 2º pavimentos Palmas, TO - CEP 77020-020		/	Público / Governo - Federal	Meio Ambiente, Agropecuária, Educação	Rural	Estadual
Região Metropolitana de Palmas	Palmas	Federação da Agricultura E Pecuária do Estado do Tocantins - FAET/SENAR	402 Norte, AV. Teothônio Segurado, Conj. 01, LT 01 e 02, Palmas/TO	presidencia@faetrural.com.br / faet@faetrural.com.br / ascom.faet@faetrural.com.br	(63) 3219-9200 / (63) 3224-6247	Terceiro Setor / Sociedade Civil	Agropecuária / Economia	Rural	Estadual
Região Metropolitana de Palmas	Palmas	Federação das Associações E Entidades Rurais do Tocantins	QUADRA 304 SUL - SETOR ADMINISTRATIVO DA FEIRA		63 3218 2144 / (63) 8416-1005	Terceiro Setor / Sociedade Civil	Agropecuária	Rural	Estadual
Região Metropolitana de Palmas	Palmas	Federação das Indústrias do Estado do Tocantins - FIETO	104 Sul, Rua SE 03 Lote 29, Ed. Armando Monteiro Neto - Plano Diretor Sul, Palmas - TO CEP: 77.020-016	wandemberg@sistemafieto.com.br	(63) - 3229-5700	Terceiro Setor / Sociedade Civil	Economia, Industria	Urbano	Estadual
Região Metropolitana de Palmas	Palmas	Federação do Comércio de Bens, Serviços E Turismo do Estado do Tocantins - FECOMERCIO	301 Norte, Avenida Teotônio Segurado, Conj. 01, Lt 19, Palmas - Tocantins - CEP: 77001-226	secretaria@fecomercioto.com.br	(63) 3228-1901 / (63) 3228-1900	Terceiro Setor / Sociedade Civil	Economia	Urbano	Estadual
Região Metropolitana de Palmas	Palmas	Federação dos Trabalhadores na Agricultura No Estado do Tocantins - FETAET	Quadra 904 Sul, Al. 02, Lot 18, CEP: 77.023.378	willian@contag.org.br	(63) 3214-5580	Terceiro Setor / Sociedade Civil	Agropecuária	Rural	Estadual
Região Metropolitana de Palmas	Palmas	Federação dos Trabalhadores Nas Indústrias da Construção E do Mobiliário Nos Estados	Rua 5 n.º 287 - 5º andar - Setor Central - Cep. 74015-135 | Goiânia - Goiás	feticom@cultura.com.br	(62) - 3223-0322	Terceiro Setor / Sociedade Civil	Economia	Urbano	Estadual

Região Administrativa	Município	Nome	Endereço	E-mail	Telefone	Setor de Atuação	Temas ou Áreas de Atuação	Meio de Atuação	Região de Atuação
		de Goiás E Tocantins - FETICOM-GO-TO							
Região Metropolitana de Palmas	Palmas	Fundação Universidade do Tocantins - UNITINS	108 Sul, Al. 11, Lt. 3 - CEP: 77020-122	/ reitoria@unitins.br	/ 63 3218-2939 / 2940	Público / Governo - Estadual	Educação	Urbano e Rural	Regional
Região Metropolitana de Palmas	Palmas	Grupo de Trabalho Amazônico - GTA - Regional Tocantins	Quadra 104 sul, Rua SE 03, 10, salas 08 e 08-a - Centro - CEP 77020-016 - Palmas/TO	j_b_campos@hotmail.com	(63) 9239-4764	Terceiro Setor / Sociedade Civil	Desenvolvimento Social, Meio Ambiente, Planejamento Territorial	Rural	Regional
Região Metropolitana de Palmas	Palmas	Instituto Araguaia de Proteção Ambiental		/ araguaia@araguaia.org	/	Terceiro Setor / Sociedade Civil	Meio Ambiente, Desenvolvimento Social, Educação	Urbano e Rural	Regional
Região Metropolitana de Palmas	Palmas	Instituto Brasileiro do Meio Ambiente E dos Recursos Naturais Renováveis - IBAMA	Quadra 402 Sul - Conjunto 1 - Lote: 6 A - Avenida Joaquim Teotônio Segurado 77021-622 Palmas - TO	flavio.silveira@ibama.gov.br	(63) 3219-8400	Público / Governo - Federal	Meio Ambiente, Planejamento Territorial	Urbano e Rural	Estadual
Região Metropolitana de Palmas	Palmas	Instituto de Desenvolvimento Rural do Estado do Tocantins - RURALTINS	302 Norte, Av. NS-02, Lts. 01 / 02 - CEP: 77006-340	presidencia@ruraltins.to.gov.br	(63) 3218-3102 / (63) 3218-3103 / (63) 3218-3101	Público / Governo - Estadual	Agropecuária, Economia	Urbano e Rural	Estadual
Região Metropolitana de Palmas	Palmas	Instituto de Terras do Tocantins - ITERTINS	AA 302 Norte, Al. 01, Lts. 01 / 02 - CEP: 77006-336	assgab@itertins.to.gov.br	(63) 3218-2501 / (63) 3218-2523	Público / Governo - Estadual	Agropecuária, Planejamento Territorial	Urbano e Rural	Estadual
Região Metropolitana de Palmas	Palmas	Instituto Fecomércio Tocantins	301 Norte, Av. Teotônio Segurado Conj. 01, Lt 19, Palmas/TO	contato@institutofecomercioto.com.br	(63) 3228-1906	Terceiro Setor / Sociedade Civil	Economia	Urbano	Estadual
Região Metropolitana de Palmas	Palmas	Instituto Federal de Educação, Ciência E Tecnologia do Tocantins - IFTO	Av. Joaquim Teotônio Segurado Quadra 202 Sul, ACSU-SE 20, Conjunto 01, Lote 08, Plano Diretor Sul. 77.020-450 Palmas	reitoria@ifto.edu.br	(63) 3229-2200	Público / Governo - Federal	Educação	Urbano e Rural	Regional
Região Metropolitana de Palmas	Palmas	Instituto Nacional de Colonização E Reforma Agrária - INCRA	302 Norte, Alameda 01, Lote 01 A, Palmas	edvaldo.oliveira@pmj.incra.gov.br /imprensa@incra.gov.br	(63) 3219-5201 / (63) 3219-5273 / (63) 3219-5200	Público / Governo - Federal	Meio Ambiente, Agropecuária, Desenvolvimento Social, Planejamento Territorial	Rural	Estadual
Região Metropolitana de	Palmas	Instituto Natureza do Tocantins - NATURATINS	302 Norte, Al. 02, Lt. 03 - CEP: 77006-332	/ presidencia@naturatins.to	/ 63 3218-2603 / 2604/ 2601 / 2666	Público / Governo -	Meio Ambiente, Planejamento	Urbano e Rural	Estadual

Região Administrativa	Município	Nome	Endereço	E-mail	Telefone	Setor de Atuação	Temas ou Áreas de Atuação	Meio de Atuação	Região de Atuação
Palmas				.gov.br		Estadual	Territorial		
Região Metropolitana de Palmas	Palmas	Junta Comercial do Estado do Tocantins - JUCETINS	Quadra 103 Sul - Rua SO-07 - Lote 12 - Plano Diretor Sul - Palmas - TO - CEP 77015-030	carlos@jucetins.to.gov.br, jucetins@jucetins.to.gov.br	(63) 3218-4805, (63) 3218-4801	Público / Governo - Estadual	Economia	Urbano	Estadual
Região Metropolitana de Palmas	Palmas	Ministério da Agricultura, Pecuária E Abastecimento - Superintendência -TO	Av. NS 1201 Sul, Conj. 2, lote 07, 1º andar - CEP: 77.015-202	humberto.simão@agricultura.gov.br	(63) 3219-4385 / (63) 3219-4385	Público / Governo - Federal	Agropecuária, Planejamento Territorial, Economia	Urbano e Rural	Estadual
Região Metropolitana de Palmas	Palmas	Ministério do Trabalho e Emprego - Superintendência Regional do Trabalho E Emprego - SRTE-TO	Av. Ns 02, 302 Norte, Lote 03 CEP: 77006-340Palmas -TO	-	(63) 3218-6021 / (63) 3218-6000	Público / Governo - Federal	Economia	Urbano e Rural	Estadual
Região Metropolitana de Palmas	Palmas	Ministério Publico Estadual - MPE	Quadra 102 Norte Avenida Leste Oeste 4, Plano Diretor Norte, Palmas - TO, 77006-218	clenan@mp.to.gov.br / drtrh@mp.to.gov.br	(63) 3216-7600 / (63) 3216-6575 (Pedro Amilto Aguiar Cruz)	Público / Governo - Estadual	Administração Pública	Urbano e Rural	Estadual
Região Metropolitana de Palmas	Palmas	Odebrecht Ambiental - Saneatins	Q 312 Sul Av. Lo 05 (Antiga Asr Se 35 Gleba Area B), S/N, Plano Diretor Sul, Palmas, TO, CEP 77021-200, Brasil	pabroandreao@odebrecht.com	(63) 3218 3401 / 63 32183400	Privado / Empresa	Meio Ambiente	Urbano e Rural	Regional
Região Metropolitana de Palmas	Palmas	ONG Moradia e Cidadania-TO	Quadra 104 Norte, Avenida.Lo-2, Lt:1-A, 1º Andar - Bairro Plano Diretor Norte - Palmas/TO - CEP: 77.006-022	coordenadorto@moradiaecidadania.org.br	(63) 4009-8517	Terceiro Setor / Sociedade Civil	Meio Ambiente, Desenvolvimento Social, Educação	Urbano	Estadual
Região Metropolitana de Palmas	Palmas	Parque Estadual do Lajeado	Rodovia TO 020, Km 24 - Zona Rural	marinho@naturatins.to.gov.br / naturato@terra.com.br / ucstocantins@naturatins.to.gov.br	(63) 3218-2660 / (63) 3218-2660	Público / Governo - Estadual	Meio Ambiente, Planejamento Territorial	Rural	Estadual
Região Metropolitana de Palmas	Palmas	Polícia Militar do Estado do Tocantins - PMTO	Av. LO 5, Quadra AE - 304 Sul, Lote 02, 1º andar, Plano Diretor Sul - Palmas - TO - CEP: 77.011-900 - See more at: http://www.cge.to.gov.br/relatorios/relacao-dos-sic-	imprensapmto@gmail.com	(63) 3218-2713	Público / Governo - Estadual	Administração Pública	Urbano e Rural	Estadual

Região Administrativa	Município	Nome	Endereço	E-mail	Telefone	Setor de Atuação	Temas ou Áreas de Atuação	Meio de Atuação	Região de Atuação
			s-dos-orgaos-e-entidades-do-poder-executivo/#sthash.XPAaft3b.dpuf						
Região Metropolitana de Palmas	Palmas	Prefeitura Municipal de Palmas	Avenida JK Edifício Via Nobre Empresarial, Lote 28-A CEP: 77.066-014	prefeitura.gabinete.pmw@gmail.com / ascop.cerimonial@gmail.com	(63) 2111-2501 / (63) 2111-2531	Público / Governo - Municipal	Administração Pública	Urbano e Rural	Municipal
Região Metropolitana de Palmas	Palmas	Procuradoria da República No Estado do Tocantins - MPF	104 Norte, Rua NE 03, Conjunto 02, Lote 43, CEP 77006-018 - Palmas-TO	prto-ascom@mpf.mp.br	(63) 3219.7200	Público / Governo - Federal	Administração Pública	Urbano e Rural	Estado do Tocantins
Região Metropolitana de Palmas	Palmas	Ruraltins Sede	AV NS 02 LOTES 1 e 2	presidencia@ruraltins.to.gov.br	(63) 3218-3100 / 3218-3101/3102	Público / Governo - Estadual	Agropecuária, Planejamento Territorial	Rural	Estadual
Região Metropolitana de Palmas	Palmas	Secretaria da Comunicação Social	Palácio Araguaia, Praça dos Girassóis - CEP: 77001-900	seapgab@outlook.com	63 3212-4197 / 4198 / 4195/	Público / Governo - Estadual	Comunicação	Urbano e Rural	Estado do Tocantins
Região Metropolitana de Palmas	Palmas	Secretaria da Cultura	Praça dos Girassóis - CEP: 77001-002	gabinete.seduc.to@gmail.com	63 3218-6181	Público / Governo - Estadual	Desenvolvimento Social	Urbano e Rural	Estado do Tocantins
Região Metropolitana de Palmas	Palmas	Secretaria da Educação	Praça dos Girassóis -CEP: 77001-910	gabinete.seduc.to@gmail.com	63 3218-1406 / 1409 / 5811/	Público / Governo - Estadual	Educação	Urbano e Rural	Estado do Tocantins
Região Metropolitana de Palmas	Palmas	Secretaria da Infraestrutura	TO-010, KM-01, Lt. 11 - Setor Leste - Área Verde - CEP: 77000-000	gasec@seinf.to.gov.br	63 3218-7104 / 7101 / 7102/63 3218-7104 / 7101 / 7102	Público / Governo - Estadual	Transporte, Planejamento Territorial	Urbano e Rural	Estado do Tocantins
Região Metropolitana de Palmas	Palmas	Secretaria da Saúde	Praça dos Girassóis -CEP: 77015-007	gabinete@saude.to.gov.br	63 3218-1730 / 1757/	Público / Governo - Estadual	Meio Ambiente, Saúde	Urbano e Rural	Estado do Tocantins
Região Metropolitana de Palmas	Palmas	Secretaria de Articulação Política	Av. Orla, Qd. 14, Lt. 01 - CEP: 77000-000	seapgab@outlook.com	63 3218-1212 / 1214 / 3212-4009 / 4006/	Público / Governo - Estadual	Administração Pública	Urbano e Rural	Estado do Tocantins
Região Metropolitana de Palmas	Palmas	Secretaria de Defesa e Proteção Social	Praça dos Girassóis - CEP: 77001-970	gabinete@defesasocial.to.gov.br	63 3218-6706 / 6922/	Público / Governo - Estadual	Desenvolvimento Social	Urbano e Rural	Estado do Tocantins
Região Metropolitana de Palmas	Palmas	Secretaria de DesenvolvimentoEconômico	Praça dos Girassóis -CEP: 77001-002	fabiana@sic.to.go.br / gabinete@sic.to.gov.br	(63) 3218-2368 / 63 3218-2001	Público / Governo - Estadual	Economia	Urbano	Estadual
Região	Palmas	Secretaria do	112 Norte, Av. NS 10 -CEP:	Sandra Mendes Correira	63 3218-2110	Público /	Agropecuária,	Rural	Estado do

Região Administrativa	Município	Nome	Endereço	E-mail	Telefone	Setor de Atuação	Temas ou Áreas de Atuação	Meio de Atuação	Região de Atuação
Metropolitana de Palmas		Desenvolvimento da Agricultura E Pecuária	77006-168	(Gerente Seagro)sandraenge@hotmail.com, gabinete@seagro.to.gov.br, aagab@seagro.to.gov.br		Governo - Estadual	Economia, Planejamento Territorial		Tocantins
Região Metropolitana de Palmas	Palmas	Secretaria do Desenvolvimento Regional, Urbano E Habitação	Praça dos Girassóis -CEP: 77001-002	gabinete@habitacao.to.gov.br	633218-1104 / 1102/	Público / Governo - Estadual	Planejamento Territorial	Urbano	Estadual
Região Metropolitana de Palmas	Palmas	Secretaria do Meio Ambiente e Recursos Hídricos(Semarh)	Praça dos Girassóis -CEP: 77001-002	gabinete@semarh.to.gov.br	63 3218 1049 | 9936 0657	Público / Governo - Estadual	Planejamento Territorial, Meio Ambiente	Urbano e Rural	Estadual
Região Metropolitana de Palmas	Palmas	Secretaria do Planejamento E Orçamento	Praça dos Girassóis -CEP: 77001-002	seplangb@seplan.to.gov.br	(63) 3212-4405 / (63) 3212-4406/ (63) 3212-4405 / (63) 3212-4406/ (63) 3212-4490	Público / Governo - Estadual	Planejamento Territorial, Economia	Urbano e Rural	Estadual
Região Metropolitana de Palmas	Palmas	Secretaria do Trabalho E Assistência Social	Praça dos Girassóis -CEP: 77001-002	gabinete@setas.to,gov.br	63 3218-1988 / 1990/	Público / Governo - Estadual	Desenvolvimento Social, Economia	Urbano e Rural	Estadual
Região Metropolitana de Palmas	Palmas	Serviço Brasileiro de Apoio Às Micro E Pequenas Empresas - SEBRAE	102 Norte, Av. LO-4, Lote 01 - Plano Diretor Norte	sgc@to.sebrae.com.br	63 3219-3301 / 63 3219-3300	Privado / Empresa	Economia, Educação	Urbano e Rural	Estadual
Região Metropolitana de Palmas	Palmas	Serviço Nacional de Aprendizagem do Cooperativismo No Estado do Tocantins - SESCOOP-TO	Av. JK 110 Norte Lote 11 - Cep: 77.006-130 - Palmas - TO	presidencia@ocbto.coop.br	63 3215 3291/	Terceiro Setor / Sociedade Civil	Economia	Urbano e Rural	Estadual
Região Metropolitana de Palmas	Palmas	Serviço Nacional de Aprendizagem Indústrial - SENAI	104 Sul, Rua SE 05, Lote 02, 02 - Plano Diretor Sul, Palmas - TO, 77020-018		63 3229-5700	Terceiro Setor / Sociedade Civil	Economia, Indústria, Educação	Urbano	Estadual
Região Metropolitana de Palmas	Palmas	Serviço Nacional de Aprendizagem Rural do Tocantins	402 N Av. Teotônio Segurado Conj. 01 Lts 01 e 02 - Palmas-TO	ascom.senar@senar-to.com.br	(063) 3219-9200, (63) 3219-9205	Privado / Empresa	Agropecuária, Economia, Educação	Urbano e Rural	Estadual
Região Metropolitana de Palmas	Palmas	Serviço Social da Indústria - SESI Tocantins	104 Sul, Rua SE 03 Lote 29, Ed. Armando Monteiro Neto - Plano Diretor Sul, Palmas - TO CEP: 77.020-016	superintendenciasesi@sistemafieto.com.br	(63) 3229-5717	Terceiro Setor / Sociedade Civil	Economia, Indústria, Educação	Urbano	Estadual
Região Metropolitana de	Palmas	Sindicato da Indústria da Construção Civil do Estado	Quadra 201 Norte, Av. LO 4 , Conj 3, Lote 6B - CEP		(63) 3223-4202	Terceiro Setor / Sociedade Civil	Economia, Planejamento	Urbano	Estadual

Região Administrativa	Município	Nome	Endereço	E-mail	Telefone	Setor de Atuação	Temas ou Áreas de Atuação	Meio de Atuação	Região de Atuação
Palmas		do Tocantins - SINDUSCON-TO	77.0001-32 Palmas-TO				Territorial		
Região Metropolitana de Palmas	Palmas	Sindicato dos Trabalhadores Nas Indústrias da Construção Civil de Palmas	203 Norte, Al. 04, Lt. 03,Plano Diretor NortePalmas - TOCep: 77001 - 143	osany.adm@hotmail.com	(63) 3215 - 2422	Terceiro Setor / Sociedade Civil	Planejamento Territorial, Economia	Urbano	Municipal
Região Metropolitana de Palmas	Palmas	Sindicato dos Trabalhadores No Comércio de Minérios E Derivados do Petróleo No Estado do Tocantins - SINDIPETRO	Rua Senador Pedro Ludovico nº 553 CEP: 77.402-070	sindipetro@ibest.com.br	(63) 9282-0784/63-8435-2950 / (63) 3312-1247	Terceiro Setor / Sociedade Civil	Indústria, Economia	Urbano e Rural	Estadual
Região Metropolitana de Palmas	Palmas	Sindicato Rural de Palmas	Rodovia TO 050, Km 05 - Caixa Postal 282 CEP: 77.064-596	sindicatoruraldepalmas@gmail.com /	63-3218-2144 / (63) 3214-2597/063 9978-1516 /	Terceiro Setor / Sociedade Civil	Agropecuária, Economia	Rural	Regional
Região Metropolitana de Palmas	Palmas	Superintendência Estadual da Funasa No Tocantins - SUEST-TO	Av Teotônio Segurado ACSU,SO 10 Conjunto 01 Lt 03, Ed. Carpe Diem CEP: 77015-002		(63) 3218-3601 / 3602 / 3218-3600	Público / Governo - Federal	Meio Ambiente, Desenvolvimento Social, Educação, Saúde	Urbano e Rural	Estadual
Região Metropolitana de Palmas	Palmas	Superintendência Regional do DNIT No Estado do Tocantins	CSU SE 110 (1102 Sul), Av. Joaquim Teotônio Segurado, Conjunto 01, Lote 14 - Plano Diretor Sul - Palmas/TO - CEP 77021-002	eduardo.suassuna@dnit.gov.br	(63) 3216.8101	Público / Governo - Federal	Transporte	Urbano e Rural	Estadual
Região Metropolitana de Palmas	Palmas	Universidade Federal do Tocantins (UFT)	109 Norte Av. NS-15, ALCNO-14. Plano Diretor Norte.	dirpalmas@uft.edu.br / reitor@uft.edu.br / proad@uft.edu.br	(63) 3232-8020/ 8022 / (63) 3232-8035 / (63) 3232-8120	Público / Governo - Federal	Educação	Urbano e Rural	Regional
Região Metropolitana de Palmas	Porto Nacional	APA Estadual do Lago de Palmas	AANE 40 QI 02 Lote 03 Alameda 01 CEP: 77.054-040 - Palmas - TO	naturato@terra.com.br / ucstocantins@naturatins.to.gov.br / grpalmas@naturatins.to.gov.br / dbap@naturatins.to.gov.br	(63) 3218-2660 / (63) 3218-2664	Público / Governo - Estadual	Meio Ambiente, Planejamento Territorial	Urbano e Rural	Estadual
Região Metropolitana de Palmas	Porto Nacional	Colônia de Pescadores de Porto Nacional	Rua Duque de Caxias N° 62	amilton.araujo@mpa.gov.br / coloniarealz4@hotmail.com	/ (63) 8453-8498/8483-3449	Terceiro Setor / Sociedade Civil	Agropecuária /Meio Ambiente	Rural	Municipal

Região Administrativa	Município	Nome	Endereço	E-mail	Telefone	Setor de Atuação	Temas ou Áreas de Atuação	Meio de Atuação	Região de Atuação
Região Metropolitana de Palmas	Porto Nacional	Comsaúde - Comunidade de Saúde, Desenvolvimento e Educação	Rua Coronel Pinheiro, nº 1785, Centro, Porto Nacional-TO, CEP 77.500-000	comsaude@ig.com.br, comsaudeescritorio@yahoo.com.br	(063) 3363 1289	Terceiro Setor / Sociedade Civil	Desenvolvimento Social, Saúde, Educação	Urbano	Municipal
Região Metropolitana de Palmas	Porto Nacional	Nutrileite Fabricação de Laticínios Ltda.	Av 13 de Julho Qd 260 lote 8	alan@seagro.to.gov.br	(63) 3363-3957	Privado / Empresa	Economia, Indústria	Urbano	Municipal
Região Metropolitana de Palmas	Porto Nacional	Prefeitura Municipal de Porto Nacional	Av. Murilo Braga, nº 1887 Centro, CEP: 77.500-000	contato@portonacional.to.gov.br / gabinete-prefeito@hotmail.com / prefportonacional@hotmail.com	/ (63) 3363-6000 / (63) 3363-4511 / (63) 3363-6000 / (63) 3363-4511	Público / Governo - Municipal	Administração Pública	Urbano e Rural	Municipal
Região Metropolitana de Palmas	Porto Nacional	Sindicato Rural de Porto Nacional	Av. Ibanez Aires, nº. 1125, Setor Aeroporto CEP: 77.500-000	sindicatoruraldeportonacionalto@hotmail.com /	63-3218-2144 / (63) 3363-3198/ 3363-4163 / 8410 - 6998 /9969-6969 /	Terceiro Setor / Sociedade Civil	Agropecuária, Economia	Rural	Regional
Região Metropolitana de Palmas	Tocantínia	Prefeitura Municipal de Tocantínia	AV Tocantins, 220 - Centro; CEP 77.640-000	ascomtocantinia@gmail.com / prefeitura.tocantinia@gmail.com	(63) 3367-1277 (63) 3367-1120	Público / Governo - Municipal	Administração Pública	Urbano e Rural	Municipal
Região Metropolitana de Palmas	Aliança do Tocantins, Aparecida do Rio Negro, Barrolândia, Brejinho de Nazaré, Crixás, Fátima, Gurupi, Ipueiras, Lajeado, Miracema do Tocantins, Monte do Carmo, Nova Rosalândia, Oliveira de Fátima, Palmas, Paraíso do Tocantins, Porto Nacional, Pugmil, Santa Rosa do Tocantins, Silvanópolis e	Comitê das Bacias Hidrográficas do Entorno do Lago da UHE Luís Eduardo Magalhães - CBHEL	Avenida Teotônio Segurado com Avenida LO 9 - Área Verde 402 Sul, CEP 77.021-622 - Palmas/TO.	comite.cbhel@gmail.com, superrh@semades.to.gov.br, itaxavier@uol.com.br, antoniorodrigues@odebrecht.com (Antonio Rodrigues da Silva Neto - vice-presidente), professordavis2008@gmail.com (Davis Miranda de Souza - secretário)	(63) 9216-2634	Terceiro Setor / Sociedade Civil	Meio Ambiente, Planejamento Territorial, Educação	Urbano e Rural	Regional

Região Administrativa	Município	Nome	Endereço	E-mail	Telefone	Setor de Atuação	Temas ou Áreas de Atuação	Meio de Atuação	Região de Atuação
	Tocantínia.								
Atores que devem ser convidados a compor a oficina técnica do município de Pedro Afonso									
Goiatins	Barra do Ouro	Prefeitura Municipal de Barra do Ouro	Av. Esperança Q, 5 - S Central	renatobrau@hotmail.com	(63) 3494-1274	Público / Governo - Municipal	Administração Pública	Urbano e Rural	Municipal
Goiatins	Campos Lindos	Prefeitura Municipal de Campos Lindos	Rua Leonildo Soares, 80,	-	(63) 3484-1199	Público / Governo - Municipal	Administração Pública	Urbano e Rural	Municipal
Goiatins	Goiatins	Naturatins - Unidade Regional - Goiatins	-	grgoiatins@naturatins.to.gov.br	(63) 3469-1292	Público / Governo - Estadual	Meio Ambiente	Rural	Regional
Goiatins	Goiatins	Prefeitura Municipal de Goiatins		prefeituramunicipalgoiatins@hotmail.com	(63) 3469-1494	Público / Governo - Municipal	Administração Pública	Urbano e Rural	Municipal
Pedro Afonso	Bom Jesus do Tocantins	Prefeitura Municipal de Bom Jesus do Tocantins	Av Tocantins, 21 S CENTRAL	pmbjto@gmail.com	(63) 3483-1172	Público / Governo - Municipal	Administração Pública	Urbano e Rural	Municipal
Pedro Afonso	Centenário do Tocantins	Prefeitura Municipal de Centenário	Avenida Ulisses Guimarães Nº 390 - Centro	wesleycamilo45@gmail.com	(63) 3420-1119	Público / Governo - Municipal	Administração Pública	Urbano e Rural	Municipal
Pedro Afonso	Itacajá	Associação dos Pequenos Produtores Rurais da Comunidade Faveira E Região	Rua Luiz Damasceno dos Santos, 674		(63) 3218-2144 / (63) 3439-1291	Terceiro Setor / Sociedade Civil	Agropecuária	Rural	Municipal
Pedro Afonso	Itacajá	Associação dos Pequenos Produtores Rurais de Marajá E Região	Av. Presidente Dutra s/n		(63) 3218-2144	Terceiro Setor / Sociedade Civil	Agropecuária	Rural	Municipal
Pedro Afonso	Itacajá	Coordenação Técnica Local Itacajá - FUNAI		costacpc@hotmail.com (Coordenador Regional: Conceição Pereira da Costa)	(63) 3232-9405, (63) 3232-9420 - Coordenação Regional de Palmas	Público / Governo - Federal	Desenvolvimento Social, Planejamento Territorial, Meio Ambiente	Rural	Estadual
Pedro Afonso	Itacajá	Prefeitura Municipal de Itacajá	Av. Pedro Ludovíco, 403	aparecidalrc@hotmail.com	(63) 3439-1411 / (63) 3439-1411	Público / Governo - Municipal	Administração Pública	Urbano e Rural	Municipal
Pedro Afonso	Itapiratins	Associação dos Pequenos Produtores da Comunidade do Bebedor	Fazenda Bom Lugar		(63) 3218-2144 / (63) 9952-2860	Terceiro Setor / Sociedade Civil	Agropecuária	Rural	Municipal
Pedro Afonso	Itapiratins	Colônia de Pescadores de	Avenida Tocantins n° 79		/ (63) 9999-8069	Terceiro Setor /	Agropecuária,	Rural	Municipal

Região Administrativa	Município	Nome	Endereço	E-mail	Telefone	Setor de Atuação	Temas ou Áreas de Atuação	Meio de Atuação	Região de Atuação
		Itapiratins		amilton.araujo@mpa.gov.br /		Sociedade Civil	Meio Ambiente		
Pedro Afonso	Itapiratins	Prefeitura Municipal de Itapiratins	Rua Pedro Soares Leite nº 50, centro	pm.itapiratins@bol.com.br	(63) 3465-1162	Público / Governo - Municipal	Administração Pública	Urbano e Rural	Municipal
Pedro Afonso	Pedro Afonso	Colônia de Pescadores de Pedro Afonso	Rua são Benedito n° 151	amilton.araujo@mpa.gov.br / wilson.leandro2013@bol.com.br	(63) 8471-4622/ 8425-8247	Terceiro Setor / Sociedade Civil	Agropecuária, Meio Ambiente	Rural	Municipal
Pedro Afonso	Pedro Afonso	Cooperativa Agroindustrial do Tocantins - COAPA	AV. MESTRE BENTO Nº 2380 - SETOR ZACARIAS CAMPELO- CEP: 77710-000 Cidade: Pedro Afonso/TO	coapa@coapa.com.br	(63) 3466-2003	Terceiro Setor / Sociedade Civil	Agropecuária, Economia	Urbano e Rural	Estadual
Pedro Afonso	Pedro Afonso	Instituto Federal de Educação, Ciência E Tecnologia do Tocantins - IFTO	Avenida das Mongubeiras, nº 410, CEP 77710-000, Setor Aeroporto, Pedro Afonso - TO	pedroafonso@ifto.edu.br	(63) 9942-9098/ 9931-1255	Público / Governo - Federal	Educação	Urbano e Rural	Regional
Pedro Afonso	Pedro Afonso	Naturatins - Unidade Regional - Pedro Afonso	-	grpedroafonso@naturatins.to.gov.br	(63) 3466-1437	Público / Governo - Estadual	Meio Ambiente, Planejamento Territorial	Urbano e Rural	Estadual
Pedro Afonso	Pedro Afonso	Prefeitura Municipal de Pedro Afonso	Rua Getúlio Vargas, 400 - 77.710-000	atendimento@pedroafonso.to.gov.br / jairomariano@gmail.com	(63) 3466-1220 / (63) 3466-1215	Público / Governo - Municipal	Administração Pública	Urbano e Rural	Municipal
Pedro Afonso	Pedro Afonso	Sindicato Rural de Pedro Afonso	Rua 26 de Julho, 422, Centro CEP: 77.710-000	edmarcorrea32@yahoo.com.br/ sirpar@oi.com.br /	63-3218-2144 / (63) 34661535 /9982-9345	Terceiro Setor / Sociedade Civil	Agropecuária, Economia	Rural	Municipal
Pedro Afonso	Recursolândia	Associação Apicultores e Meliponicultores de Recursolândia		csa@seagro.to.gov.br	(63) 9985-2226	Terceiro Setor / Sociedade Civil	Agropecuária	Rural	Municipal
Pedro Afonso	Recursolândia	Associação Bom Estar de Produtores Rurais	Av. Sindá Cunha S.Nº		(63)3218 2144 / (63) 9911-2461	Terceiro Setor / Sociedade Civil	Agropecuária	Rural	Municipal
Pedro Afonso	Recursolândia	Associação dos Moradores do Assentamento Independência	R Izaurina Ribeiro Feitosa, 539, Centro - CEP 77733-000		(63) 3218-2144 / (63) 3438-1210	Terceiro Setor / Sociedade Civil	Agropecuária	Rural	Municipal
Pedro Afonso	Recursolândia	Prefeitura Municipal de Recursolândia	Praça José Tavares, S/N - Centro - 77733-000	drfranciscoalves2016@gmail.com / dralvesk@hotmail.com	(63) 3438-1213	Público / Governo - Municipal	Administração Pública	Urbano e Rural	Municipal
Pedro Afonso	Santa Maria do	Associação Água Viva I	Rua Joaci Saraiva Borges		(63) 3218-2144 /	Terceiro Setor /	Agropecuária,	Rural	Municipal

Região Administrativa	Município	Nome	Endereço	E-mail	Telefone	Setor de Atuação	Temas ou Áreas de Atuação	Meio de Atuação	Região de Atuação
	Tocantins		S.Nº		(63) 8414-3048	Sociedade Civil	Economia		
Pedro Afonso	Santa Maria do Tocantins	Cooperativa Agroflorestal Nordeste do Tocantins - COOPERFRUTO	Endereço: Rua 14 nº 41 - CEP: 77.716-000/Santa Maria do Tocantins/TO	nagelaferreiradeabreu@yahoo.com.br, frutoscerrado@yahoo.com.br	(63) 3218 2144	Terceiro Setor / Sociedade Civil	Agropecuária, Economia, Meio Ambiente	Urbano e Rural	Regional
Pedro Afonso	Santa Maria do Tocantins	Prefeitura Municipal de Santa Rita do Tocantins	R. Nove	prefeiturasantarita@uol.com.br	(63) 3365-5057	Público / Governo - Municipal	Administração Pública	Urbano e Rural	Municipal
Pedro Afonso	Santa Maria do Tocantins	Associação do Assentamento Baroneza II	Lot Baroneza, Lt. 49, Zona RuralCEP77716-000		(63) 3218 2144 / (63) 9977-4124	Terceiro Setor / Sociedade Civil	Agropecuária	Rural	Municipal
Atores que devem ser convidados a compor a oficina técnica do município de Paraíso do Tocantins									
Paraíso do Tocantins	Abreulândia	Associação Apicultores e Meliponicultores de Abreulândia	AV JOSE LOPES DE FIGUEIREDO, SN, QUADRA28 LOTE 05	csa@seagro.to.gov.br	(63) 8417-2855	Terceiro Setor / Sociedade Civil	Agropecuária	Rural	Municipal
Paraíso do Tocantins	Abreulândia	Associação dos Pequenos Produtores do Projeto de Assentamento Areias	Projeto de Assentamento Areias		(63) 3218-2144 / (63) 3389-1172	Terceiro Setor / Sociedade Civil	Agropecuária, Planejamento Territorial	Rural	Municipal
Paraíso do Tocantins	Abreulândia	Prefeitura Municipal de Abreulândia	Rua. José Lopes de Figueiredo, S/N, Centro	contato@abreulandia.to.gov.br /prefeituraabreulandia@gmail.com / gabinete@abreulandia.to.gov.br	(63) 3389-1225	Público / Governo - Municipal	Administração Pública	Urbano e Rural	Municipal
Paraíso do Tocantins	Barrolândia	Associação dos Trab. E Trabalhadoras Na Agricultura Familiar de Barrolândia	Av. Bernardo Sayão s/n		(63) 9952-1802	Terceiro Setor / Sociedade Civil	Agropecuária	Rural	Municipal
Paraíso do Tocantins	Barrolândia	Associação dos Trabalhadores Rurais de Barrolândia	HUMBERTO CASTELO BRANCO Nº161		/(63) 3376-1514	Terceiro Setor / Sociedade Civil	Agropecuária	Rural	Municipal
Paraíso do Tocantins	Barrolândia	Prefeitura Municipal de Barrolândia	Av. Bernardo Sayão, 1 - S Central	semecbrd@hotmail.com	(63) 3376-115	Público / Governo - Municipal	Administração Pública	Urbano e Rural	Municipal
Paraíso do Tocantins	Barrolândia	Sindicato dos Trabalhadores Rurais de Barrolândia	HUMBERTO CASTELO BRANCO		/(63) 3376-1514 /	Terceiro Setor / Sociedade Civil	Agropecuária, Economia	Rural	Municipal
Paraíso do Tocantins	Barrolândia	Sindicato Rural de Barrolândia	Av. Bernardo Sayão nº 1.000 (Estância 4 Corações) CEP: 77.665-000	cleiton_sa1976@hotmail.com	63-3218-2144 / 63) 3376-1306/8432-0860 /	Terceiro Setor / Sociedade Civil	Agropecuária, Economia	Rural	Municipal

Região Administrativa	Município	Nome	Endereço	E-mail	Telefone	Setor de Atuação	Temas ou Áreas de Atuação	Meio de Atuação	Região de Atuação
Paraíso do Tocantins	Caseara	Associação Ambiental dos Mini Produtores Rurais das Ilhas do Cantão	AV. TRAJANO DE ALMEIDA Nº264		(63) 3379-1376	Terceiro Setor / Sociedade Civil	Agropecuária, Meio Ambiente	Rural	Municipal
Paraíso do Tocantins	Caseara	Associacao Antonio Francisco Brasil do Assentamento Onalicio Barros	AV. TRAJANO DE ALMEIDA Nº264		(63) 3379-1376	Terceiro Setor / Sociedade Civil	Agropecuária, Planejamento Territorial	Rural	Municipal
Paraíso do Tocantins	Caseara	Associação Apicultores de Caseara		csa@seagro.to.gov.br	(63) 8472-9456 / 3379-1416 / 9203-2877	Terceiro Setor / Sociedade Civil	Agropecuária	Rural	Municipal
Paraíso do Tocantins	Caseara	Associação de Agricultores Familiares do Assentamento Agrícola 1º de Maio	AV. TRAJANO DE ALMEIDA Nº264		(63) 3379-1376	Terceiro Setor / Sociedade Civil	Agropecuária, Planejamento Territorial	Rural	Municipal
Paraíso do Tocantins	Caseara	Associação dos Pequenos Agricultores do Projeto de Assentamento Estrela do Araguaia	Projeto de Assentamento Estrela, Lote 01 - Chácara Estrela do Araguaia		(63) 8442-4177	Terceiro Setor / Sociedade Civil	Agropecuária, Planejamento Territorial	Rural	Municipal
Paraíso do Tocantins	Caseara	Colônia de Pescadores de Caseara	Rua Araguaína esquina com a rua Perimetral	amilton.araujo@mpa.gov.br / coloniaz6caseto@gmail.com	/ (63) 8476-8633 ou (63) 8476-8690	Terceiro Setor / Sociedade Civil	Agropecuária	Rural	Municipal
Paraíso do Tocantins	Caseara	Instituto Araguaia de Proteção Ambiental	Av Barao Do Rio Branco, 683, Centro	araguaia@araguaia.org	(63) 3215-2504	Terceiro Setor / Sociedade Civil	Meio Ambiente, Desenvolvimento Social, Educação	Rural	Estadual
Paraíso do Tocantins	Caseara	Parque Estadual do Cantão	Agência Regional de Caseara - Naturatins: Avenida Trajano de Almeida, Qd 41 LT 02 - Centro CEP: 77.680-000	naturato@zaz.com.br / naturato@terra.com.br / ucstocantins@naturatins.to.gov.br	(63) 3379-1438 / (63) 3379-1127 e (63) 3379-1438 / (63) 3379-1122	Público / Governo - Estadual	Meio Ambiente, Planejamento Territorial	Rural	Estadual
Paraíso do Tocantins	Caseara	Prefeitura Municipal de Caseara	AV Trajano Almeida, 264 - Setor Central; CEP 77.680-000	pmcaseara0508@hotmail.com / asrenataluz@gmail.com	(63) 3379-1376	Público / Governo - Municipal	Administração Pública	Urbano e Rural	Municipal
Paraíso do Tocantins	Chapada de Areia	Associação dos Trabalhadores Rurais de Paraíso do Tocantins - ASTRAR	FAZENDA BETEL S/N (LOTEAM. PIUM-RIO COCO)		/ (63) 9998-0838	Terceiro Setor / Sociedade Civil	Agropecuária	Rural	Municipal
Paraíso do Tocantins	Chapada de Areia	Prefeitura Municipal de Chapada de Areia	Avenida Principal, S/Nº - Centro, CEP:77575-000	prefeitura.chapada@hotmail.com	(63) 3349-1060	Público / Governo - Municipal	Administração Pública	Urbano e Rural	Municipal

Região Administrativa	Município	Nome	Endereço	E-mail	Telefone	Setor de Atuação	Temas ou Áreas de Atuação	Meio de Atuação	Região de Atuação
Paraíso do Tocantins	Cristalândia	Prefeitura Municipal de Cristalândia	Praça Pedro Braz, Número 01, Centro - CEP: 77490-000	pmcristalandia@hotmail.com	(63) 3354-0389	Público / Governo - Municipal	Administração Pública	Urbano e Rural	Municipal
Paraíso do Tocantins	Cristalândia	Sindicato Rural de Cristalândia	Alameda João Pires Querido nº 1260 CEP: 77.490-000	srcristalândia@hotmail.com	63-3218-2144 / (63) 3354-1476/9233-6866/8435-4718 /	Terceiro Setor / Sociedade Civil	Agropecuária, Economia	Rural	Municipal
Paraíso do Tocantins	Divinópolis do Tocantins	Associação dos Pequenos Produtores Rurais de Divinópolis	Rua Araguaia		(63) 3531-1128	Terceiro Setor / Sociedade Civil	Agropecuária	Rural	Municipal
Paraíso do Tocantins	Divinópolis do Tocantins	Associação dos Pequenos Produtores Rurais do Projeto de Assentamento Consolação	Projeto de Assentamento Consolação			Terceiro Setor / Sociedade Civil	Agropecuária	Rural	Municipal
Paraíso do Tocantins	Divinópolis do Tocantins	Prefeitura Municipal de Divinópolis do Tocantins	Avenida Sebastião B Santos Q 23, s/n lt 3A	prefdivino-to@uol.com.br	(63) 3531-1177	Público / Governo - Municipal	Administração Pública	Urbano e Rural	Municipal
Paraíso do Tocantins	Lagoa da Confusão	Associação Vale do Rio Formoso - Assentamento Loroty	Projeto de Assent. Loroti, SN, Zona Rural		(63) 3364 1698, (63) 3364 1152, (63) 3364 1119	Terceiro Setor / Sociedade Civil	Agropecuária	Rural	Municipal
Paraíso do Tocantins	Lagoa da Confusão	Cooperativa dos Produtores de Arroz da Lagoa - COOPERLAGO	Rodovia TO 255 - KM 91 - CEP: 77493-000	arrozgirassol@arrozgirassol.com.br	63 3218 2144 / (63) 3364 1139	Terceiro Setor / Sociedade Civil	Agropecuária, Economia	Rural	Municipal
Paraíso do Tocantins	Lagoa da Confusão	Naturatins - Unidade Regional - Lagoa da Confusão	-	grlagoa@naturatins.to.gov.br	(63) 3364-1677	Público / Governo - Estadual	Meio Ambiente, Planejamento Territorial	Urbano e Rural	Estadual
Paraíso do Tocantins	Lagoa da Confusão	Prefeitura Municipal de Lagoa da Confusão	Rua Firmino Lacerda, Nº 25, Qd.53, Lote 07/08.Centro - 77455-000	prefeituralagoadaconfusao@hotmail.com	(63) 3364-1623	Público / Governo - Municipal	Administração Pública	Urbano e Rural	Municipal
Paraíso do Tocantins	Lagoa da Confusão	Sindicato Rural de Lagoa da Confusão	Av. Martins Paz da Silva CEP: 77.493-000	sindicatorurallagoac@hotmail.com	63-3218-2144 / (63) 9939-1856 /	Terceiro Setor / Sociedade Civil	Agropecuária, Economia	Rural	Municipal
Paraíso do Tocantins	Marianópolis do Tocantins	APA Estadual da Ilha do Bananal Cantão		mari@naturatins.to.gov.br / grparaiso@naturatins.to.gov.br / naturato@terra.com.br / ucstocantins@naturatins.to.gov.br / dbap@naturatins.to.gov.br	(63) 3218-2660 / (63) 3472-1131 / 63) 3602-3576	Público / Governo - Estadual	Meio Ambiente, Planejamento Territorial	Urbano e Rural	Estadual
Paraíso do Tocantins	Marianópolis do Tocantins	Associação dos Assentados do Projeto de	P.A Machete, Zona Rural		63-33981008, 63-33981025	Terceiro Setor / Sociedade Civil	Agropecuária, Meio Ambiente	Rural	Municipal

Região Administrativa	Município	Nome	Endereço	E-mail	Telefone	Setor de Atuação	Temas ou Áreas de Atuação	Meio de Atuação	Região de Atuação
		Assentamento Manchete (Asaspan)							
Paraíso do Tocantins	Marianópolis do Tocantins	Prefeitura Municipal de Marianópolis do Tocantins	Avenida 7 de Setembro, s/n - Centro CEP: 77675-000	marianopolisprefeitura2013@hotmail.com	(63) 3535-1122	Público / Governo - Municipal	Administração Pública	Urbano e Rural	Municipal
Paraíso do Tocantins	Marianópolis do Tocantins	Sindicato Rural de Marianópolis	Av. Codespar nº 155 Centro CEP: 77.675-000	fzcarreiro@hotmail.com	63-3218-2144 / (63) 3535- 1178/	Terceiro Setor / Sociedade Civil	Agropecuária, Economia	Rural	Municipal
Paraíso do Tocantins	Monte Santo do Tocantins	Milk Nortefabricação de Produtos do Laticínio - LTDA	TO 080 km 103	milknorte@hotmail.com,alan@seagro.to.gov.br	(63) 3602-1443	Privado / Empresa	Indústria	Urbano	Municipal
Paraíso do Tocantins	Monte Santo do Tocantins	Prefeitura Municipal de Monte Santo do Tocantins	Rua Bela Vista, s/n - 77673000	prefeituramontesanto@hotmail.com	(63) 3551-1016 / 3551-1013	Público / Governo - Municipal	Administração Pública	Urbano e Rural	Municipal
Paraíso do Tocantins	Nova Rosalândia	Prefeitura Municipal de Nova Rosalândia	Rua 22 de abril, 300 - Cep 77495 - 000	compras@novarosalandia.to.gov.br / pmnroficial@yahoo.com.br / administracao@novarosalandia.to.gov.br	(63) 3520-1297 / (63) 3520-1203	Público / Governo - Municipal	Administração Pública	Urbano e Rural	Municipal
Paraíso do Tocantins	Paraíso do Tocantins	Associação dos Produtores de Leite	Rua Alasca, 2041		(63) 3218-2144 / (63) 8457-6150	Terceiro Setor / Sociedade Civil	Agropecuária	Rural	Municipal
Paraíso do Tocantins	Paraíso do Tocantins	Associação dos Recicladores de Paraíso do TO	Av. Araraguara - 1698 - Bairro:Jardim Paulista CEP:77600000 / Paraíso do Tocantins	campneus@gmail.com	(63) 8466 3021, 92097218	Terceiro Setor / Sociedade Civil	Meio Ambiente, Educação	Urbano	Municipal
Paraíso do Tocantins	Paraíso do Tocantins	CIRETRAN DE PARAÍSO DO TOCANTINS - DETRAN	Rua 26, Qd. 34 (parte da APM 02) - Vila Milena		(63) 3602-1226 / 3361-1855	Público / Governo - Estadual	Transporte, Planejamento Territorial	Urbano e Rural	Estadual
Paraíso do Tocantins	Paraíso do Tocantins	Comitê das Bacias Hidrográficas do Entorno do Lago da UHE Luís Eduardo Magalhães - CBHEL	Avenida Teotônio Segurado com Avenida LO 9 - Área Verde 402 Sul, CEP 77.021-622 - Palmas/TO.	comite.cbhel@gmail.com, superrh@semades.to.gov.br, itaxavier@uol.com.br, antoniorodrigues@odebrecht.com (Antonio Rodrigues da Silva Neto - vice-presidente), professordavis2008@gmail.com (Davis Miranda de Souza - secretário)	(63) 9216-2634	Terceiro Setor / Sociedade Civil	Meio Ambiente, Planejamento Territorial, Economia, Agropecuária, Educação	Urbano e Rural	Regional
Paraíso do Tocantins	Paraíso do Tocantins	Cooperativa Agropecuária Tocantinense LTDA - COOPERNORTE	BR 153 - km 472 - Perímetro Urbano - Cx. P. 03 CEP: 77600-000	produtoscat@uol.com.br, coopernorte@coopernorte.coop.br,sandraenge@ho	63 3218 2144 / (63) 3602-1620 / 3602-1096/ 3602- 1215	Terceiro Setor / Sociedade Civil	Agropecuária	Rural	Estadual

Região Administrativa	Município	Nome	Endereço	E-mail	Telefone	Setor de Atuação	Temas ou Áreas de Atuação	Meio de Atuação	Região de Atuação
				tmail.com					
Paraíso do Tocantins	Paraíso do Tocantins	Instituto Federal de Educação, Ciência E Tecnologia do Tocantins - IFTO Paraíso do Tocantins	Distrito Agroindustrial de Paraíso - Vila Santana (BR 153), CEP 77600-000, Paraíso do Tocantins - TO	campusparaiso@ifto.edu.br, daluz@ifto.edu.br	63) 3361-0300	Público / Governo - Federal	Educação	Urbano	Regional
Paraíso do Tocantins	Paraíso do Tocantins	Naturatins - Unidade Regional - Paraíso do Tocantins	-	grparaiso@naturatins.to.gov.br	(63) 3602-3576	Público / Governo - Estadual	Meio Ambiente	Rural	Estadual
Paraíso do Tocantins	Paraíso do Tocantins	Prefeitura Municipal de Paraíso do Tocantins	Av. Transbrasiliana, 335 - Centro - CEP 77.600-000	prparaiso@hotmail.com	(63) 3602-1253 / 3602-1423 / (63) 3904-1553 / (63) 3904-1554 / (63) 3602-1253	Público / Governo - Municipal	Administração Pública	Urbano e Rural	Municipal
Paraíso do Tocantins	Paraíso do Tocantins	Ruraltins - Unidade Regional - Paraíso do Tocantins	Av. Castelo Branco, n.º 440 - Centro	reg_paraiso@ruraltins.to.gov.br	(63) 3602-2131 / (63) 3602-1285(fax) / (63) 3602-2131 / (63) 3602-1285(fax)	Público / Governo - Estadual	Agropecuária, Economia, Planejamento Territorial	Rural	Estadual
Paraíso do Tocantins	Paraíso do Tocantins	Serviço Brasileiro de Apoio Às Micro E Pequenas Empresas - SEBRAE	Rua 13 de Maio, 587-A - Centro CEP: 77600000	sgc@to.sebrae.com.br, imprensa@sebrae.com.br, to@asn.com.br	63 3219-3301 / 63 3219-3300 / (63)3219-3302/3318	Privado / Empresa	Economia, Educação	Urbano e Rural	Estadual
Paraíso do Tocantins	Paraíso do Tocantins	Sindicato Rural de Paraíso	Av. Perimetral nº05, Setor Aeroporto CEP: 77.600-000	sindicatoruralparaiso@hotmail.com /	63-3218-2144 / (63) 3602-1386 / 3602-1212 /	Terceiro Setor / Sociedade Civil	Agropecuária, Economia	Rural	Municipal
Paraíso do Tocantins	Pium	Associação da Agricultura Familiar do Assentamento Agrícola Macaúba	ROD TO 265 KM 130		(63) 3218 2144 / (63) 8441-1387	Terceiro Setor / Sociedade Civil	Agropecuária	Rural	Municipal
Paraíso do Tocantins	Pium	Instituto Ecológica		stefano@ecologica.org.br	(63) 3215-1279	Terceiro Setor / Sociedade Civil	Meio Ambiente, Agropecuária, Desenvolvimento Social	Urbano e Rural	Regional
Paraíso do Tocantins	Pium	Parque Nacional do Araguaia	Avenida Tancredo neves, número 494 - 77570000	parna.araguaia@icmbio.gov.br	(63) 3368-1396 / (63) 3368-1566 / (63) 3368-1396 / (63) 3368-1566 / (63) 32152645 /(63) 32198437	Público / Governo - Federal	Meio Ambiente	Rural	Regional
Paraíso do Tocantins	Pium	Prefeitura Municipal de Pium	Avenida Diógenes de Brito N 01, Setor Alto da Boa Vista - 77.570-000	prefeituramunicipaldepiumto@gmail.com	(63) 3368-1228	Público / Governo - Municipal	Administração Pública	Urbano e Rural	Municipal

Região Administrativa	Município	Nome	Endereço	E-mail	Telefone	Setor de Atuação	Temas ou Áreas de Atuação	Meio de Atuação	Região de Atuação
Paraíso do Tocantins	Pium	Sindicato Rural de Pium	Av. Diogenes de Brito, 33, Setor Jardim Primavera CEP: 77.570-000	rogerio.leocadio@hotmail.com /	63-3218-2144 / (63) 3215-0337 /	Terceiro Setor / Sociedade Civil	Agropecuária, Economia	Rural	Municipal
Paraíso do Tocantins	Pugmil	Associação dos Produtores Rurais E Ambientalista Pugmil	Rua Piauí Qd-11, Lt-11		(63) 3218-2144 / (63) 3397-1170	Terceiro Setor / Sociedade Civil	Agropecuária, Meio Ambiente	Rural	Municipal
Paraíso do Tocantins	Pugmil	Prefeitura Municipal de Pugmil	Rua: Tocantins, Nº 178 - Centro, CEP: 77603-000	prefpugmil@yahoo.com.br / ouvidoria@pugmil.to.gov.br	(63) 3397-1170 / (63) 3397-1169	Público / Governo - Municipal	Administração Pública	Urbano e Rural	Municipal
Paraíso do Tocantins	Santa Rita do Tocantins	Associação dos Pequenos Produtores Rurais Fazenda São Judas	Projeto de Assentamento São Judas Tadeu, Lt. 108		(63) 3218-2144 / (63) 9976-2314	Terceiro Setor / Sociedade Civil	Agropecuária	Rural	Municipal
Paraíso do Tocantins	Santa Rita do Tocantins	Prefeitura Municipal de Santa Rita do Tocantins	Avenida Tocantins, 150 S Central - CEP: 77565-000	prefeiturasantarita@uol.com.br / ouvidoria@santarita.to.gov.br	(63) 3365-5057	Público / Governo - Municipal	Administração Pública	Urbano e Rural	Municipal
Paraíso do Tocantins, Gurupi, Região Metropolitana de Palmas	Formoso do Araguaia	Comitê da Bacia Hidrográfica do Rio Formoso	Rua Emília Araújo nr 03 Centro telefone	comitebhriof@gmail.com / comitebaciahidrograficarf@gmail.com / superrh@semades.to.gov.br / cerhtocantins@gmail.com.	(63) 3364-1850, (63) 9204-8709, (63) 3218-2430	Terceiro Setor / Sociedade Civil	Meio Ambiente, Planejamento Territorial, Economia, Agropecuária, Educação	Urbano e Rural	Regional
Paraíso do Tocantins, Gurupi, Região Metropolitana de Palmas	Gurupi, Cariri do Tocantins, Figueirópolis, Alvorada, Talismã, Araguaçu, Sandolândia, Formoso do Araguaia, Dueré, Lagoa da Confusão, Cristalândia, Pium, Nova Rosalândia, Fátima, Oliveira de Fátima, Crixás, Aliança e Santa	Comitê da Bacia Hidrográfica do Rio Formoso	Rua Emília Araújo nr 03 Centro telefone	comitebhriof@gmail.com / comitebaciahidrograficarf@gmail.com / superrh@semades.to.gov.br / cerhtocantins@gmail.com.	(63) 3364-1850, (63) 9204-8709, (63) 3218-2430	Terceiro Setor / Sociedade Civil	Meio Ambiente, Planejamento Territorial, Educação	Urbano e Rural	Regional

Região Administrativa	Município	Nome	Endereço	E-mail	Telefone	Setor de Atuação	Temas ou Áreas de Atuação	Meio de Atuação	Região de Atuação
	Rita do Tocantins								
Paraíso do Tocantins, Gurupi, Região Metropolitana de Palmas	Lagoa da Confusão	Comitê da Bacia Hidrográfica do Rio Formoso	Rua Emília Araújo nr 03 Centro telefone	comitebhriof@gmail.com / comitebaciahidrograficarf @gmail.com / superrh@semades.to.gov. br / cerhtocantins@gmail.com.	(63) 3364-1850, (63) 9204-8709, (63) 3218-2430	Terceiro Setor / Sociedade Civil	Meio Ambiente, Planejamento Territorial, Economia, Agropecuária, Educação	Urbano e Rural	Regional
Atores que devem ser convidados a compor a oficina técnica do município de Ponte Alta do Tocantins									
Novo Acordo	Lagoa do Tocantins	Prefeitura Municipal de Lagoa do Tocantins	Rua Praça José Anestor, 287 | Centro | CEP: 77613-000	pmlagoa@hotmail.com	(63) 3522-1212	Público / Governo - Municipal	Administração Pública	Urbano e Rural	Municipal
Novo Acordo	Lizarda	Prefeitura Municipal de Lizarda	Av. Carlos Lustosa, 1 - S Central 77630-000	prefeituradelizarda2011@ hotmail.com	(63) 3539-1160	Público / Governo - Municipal	Administração Pública	Urbano e Rural	Municipal
Novo Acordo	Mateiros	APA Estadual do Jalapão	Avenida Lo 6 QI 2, s/n - lote 3A Bairro/Setor: Centro CEP: 77054002	naturato@terra.com.br / ucstocantins@naturatins.t o.gov.br / grpalmas@naturatins.to.g ov.br / dbap@naturatins.to.gov.b r	(63) 3534-1072	Público / Governo - Estadual	Meio Ambiente, Planejamento Territorial	Rural	Estadual
Novo Acordo	Mateiros	APA Federal da Serra da Tabatinga	Avenida Getúlio Vargas 116, Centro CEP: 64000-000	crhistyanne@ibama.gov.b r	(86) 3233-3369 / (86) 3573-1479 / (86) 9921-4299 / (86) 3233-2599 /	Público / Governo - Federal	Meio Ambiente, Planejamento Territorial	Rural	Regional
Novo Acordo	Mateiros	Associação Capim Dourado do Povoado da Mumbuca	Povoado da Mumbuca - CEP: 77.593-000	capimdouradomumbuca@ hotmail.com / anaclaudiamumbuca@yah oo.com.br	(63) 3579-1092 (orelhão) / (63) 9963-5400 (Ana Claudia)	Terceiro Setor / Sociedade Civil	Agropecuária, Desenvolvimento Social, Planejamento Territorial	Rural	Regional
Novo Acordo	Mateiros	Parque Estadual do Jalapão		sedetur@secom.to.gov.br / naturato@terra.com.br / ucstocantins@naturatins.t o.gov.br	(63) 3534-1072 / (63) 3534-1072	Público / Governo - Estadual	Meio Ambiente, Planejamento Territorial	Rural	Estadual
Novo Acordo	Mateiros	Prefeitura Municipal de Mateiros	Av Maranhão , - qd-22 lt-6 - 77593-000	prefeituramunicipaldemat eiros@hotmail.com	(63) 3534-1132	Público / Governo - Municipal	Administração Pública	Urbano e Rural	Municipal
Novo Acordo	Mateiros	Quilombo Ascolombolas-Rios		assessoriafro.seds@gmail.	3218-6916 / (63) 9936-6362 /	Terceiro Setor / Sociedade Civil	Agropecuária, Desenvolvimento	Rural	Municipal

Região Administrativa	Município	Nome	Endereço	E-mail	Telefone	Setor de Atuação	Temas ou Áreas de Atuação	Meio de Atuação	Região de Atuação
				com / elzitajalapao@hotmail.com/			Social, Planejamento Territorial		
Novo Acordo	Mateiros	Quilombo Boa Esperança		assessoriafro.seds@gmail.com //	3218-6916	Terceiro Setor / Sociedade Civil	Agropecuária, Desenvolvimento Social, Planejamento Territorial	Rural	Municipal
Novo Acordo	Mateiros	Quilombo Carrapato,Formiga E Ambrosio		assessoriafro.seds@gmail.com //	3218-6916 / (63)9992-4728 /	Terceiro Setor / Sociedade Civil	Agropecuária, Desenvolvimento Social, Planejamento Territorial	Rural	Municipal
Novo Acordo	Mateiros	Quilombo Mumbuca		assessoriafro.seds@gmail.com //	3218-6916 / (63) 9986-9576 /	Terceiro Setor / Sociedade Civil	Agropecuária, Desenvolvimento Social, Planejamento Territorial	Rural	Municipal
Novo Acordo	Novo Acordo	Associação dos Trab. Rurais do Projeto de Assentamento Primogênito	Fazenda São JOÃO, SN AST do INCRA		(63) 3218-2144 / (63) 3369-1226	Terceiro Setor / Sociedade Civil	Agropecuária , Planejamento Territorial	Rural	Municipal
Novo Acordo	Novo Acordo	Prefeitura Municipal de Novo Acordo	Av. do Cais, 371 - S Central	pm.novoacordo@hotmail.com	(63) 3369-1295	Público / Governo - Municipal	Administração Pública	Urbano e Rural	Municipal
Novo Acordo	Ponte Alta do Tocantins	Associação dos Agricultores do Assentamento Assentamento Agrícola Santo Onofre	CHÁCARA 2 IRMÃOS, LOTE 23 - ASSENTAMENTO SANTO ONOFRE		(63) 3218 2144 / (63) 9957-0626	Terceiro Setor / Sociedade Civil	Agropecuária, Planejamento Territorial	Rural	Municipal
Novo Acordo	Ponte Alta do Tocantins	Associação dos Artesãos do Capim Dourado Pontealtense	Av. Joana Medeiros, s/n - CEP 77590-000	acdpto@gmail.com	(63) 3378-1499	Terceiro Setor / Sociedade Civil	Agropecuária, Desenvolvimento Social, Planejamento Territorial	Rural	Municipal
Novo Acordo	Ponte Alta do Tocantins	Associação dos Pequenos Produtores Rurais do Assentamento da Fazenda Santa Tereza	Chácara Vale da Bença Lote 44, Projeto de Assentamento Santa Tereza		(63) 3218-2144 / (63) 9964-2176	Terceiro Setor / Sociedade Civil	Agropecuária, Planejamento Territorial	Rural	Municipal
Novo Acordo	Ponte Alta do Tocantins	Estação Ecológica Serra Geral do Tocantins	Av. Dr. Albenir Ferrari Machado Qd. P Lt. 14 S/Nº	serrageralto@icmbio.gov.br	/ (65) 3378-1459 / (63) 3691-1134	Público / Governo - Federal	Meio Ambiente, Planejamento	Rural	Regional

Região Administrativa	Município	Nome	Endereço	E-mail	Telefone	Setor de Atuação	Temas ou Áreas de Atuação	Meio de Atuação	Região de Atuação
			- Jardim Brasília CEP: 77.590-000				Territorial		
Novo Acordo	Ponte Alta do Tocantins	Prefeitura Municipal de Ponte Alta do Tocantins	Pça. Antônio Mascarenhas, 1, S Central	palegretocantins@hotmail.com	(63) 3378-1259 / (63) 3524-1080 / (63) 3524-1044	Público / Governo - Municipal	Administração Pública	Urbano e Rural	Municipal
Novo Acordo	Ponte Alta do Tocantins	RURALTINS - Unidades Locais de Execução de Serviços (ULES)	Rua Dr. Albenir Ferraz Machado , s/n.º Mercado Municipal	pontealta@ruraltins.to.gov.br	(063) 3378-1369	Público / Governo - Estadual	Agropecuária, Economia, Planejamento Territorial	Rural	Estadual
Novo Acordo	Rio Sono	Associação Apicultores de Rio do Sono		csa@seagro.to.gov.br	(63) 8484-8762	Terceiro Setor / Sociedade Civil	Agropecuária	Rural	Municipal
Novo Acordo	Rio Sono	Prefeitura Municipal de Rio Sono	Pça da Matriz, 280 Bairro: Centro CEP: 77635000	adm.paulofelix@hotmail.com	(63) 3451-1100 / (63) 3451-1170	Público / Governo - Municipal	Administração Pública	Urbano e Rural	Municipal
Novo Acordo	Santa Tereza do Tocantins	Associação dos Produtores Rurais de Santa Tereza	75 Endereço Sede:Av. Marechal Castelo Branco s/n		(63) 3218-2144 / (63) 9985-5598	Terceiro Setor / Sociedade Civil	Agropecuária	Rural	Municipal
Novo Acordo	Santa Tereza do Tocantins	Prefeitura Municipal de Santa Tereza do Tocantins	Pça. 5 de Janeiro, 890 - Cep 77615-000	gabinete@santatereza.to.gov.br	(63) 3527-1159 / (63) 3527-1121	Público / Governo - Municipal	Administração Pública	Urbano e Rural	Municipal
Novo Acordo	Santa Tereza do Tocantins	Quilombo Barra da Aroeira		assessoriafro.seds@gmail.com //	(063) 3218-6916 / (063) 3527-11-36 (063)-9946-6816 /	Terceiro Setor / Sociedade Civil	Agropecuária, Desenvolvimento Social, Planejamento Territorial	Rural	Municipal
Novo Acordo	São Félix do Tocantins	Associação Comunitária dos Extrativistas, Artesãos E Pequenos Produtores do Povoado do Prata de São Félix do Tocantins	Av. Dr. Rubinho, Q. 29, Lote 11, Centro, CEP: 77.605-000	darlenecapim@hotmail.com / cidasouza1989@hotmail.com	(63) 3576-1022 / (63) 9959-4855 (Aparecida)	Terceiro Setor / Sociedade Civil	Agropecuária, Meio Ambiente, Desenvolvimento Social, Economia	Rural	Municipal
Novo Acordo	São Félix do Tocantins	Associação do Produtor Rural, Comércio e Turismo de São Félix do Tocantins	Av. Teotônio Segurado Qd-33 Lote 5 A 6		(63) 3218 2144 / (63) 3576-1036	Terceiro Setor / Sociedade Civil	Agropecuária, Economia, Meio Ambiente	Urbano e Rural	Municipal
Novo Acordo	São Félix do Tocantins	Monumento Natural Canyons e Corredeiras do Rio Sono	Av. Dr. Rubinho, qd. 29 lote 11 - Centro - São Félix do Tocantins/TO - CEP: 77.605-000	vaneca_geo@hotmail.com	(63) 3576 1096 / (63) 99564948	Público / Governo - Municipal	Meio Ambiente, Planejamento Territorial	Rural	Municipal
Novo Acordo	São Félix do Tocantins	Prefeitura Municipal de São Felix do Tocantins		saofelix.jalapao.to@hotmail.com	(63) 3576-1096	Público / Governo - Municipal	Administração Pública	Urbano e Rural	Municipal

Região Administrativa	Município	Nome	Endereço	E-mail	Telefone	Setor de Atuação	Temas ou Áreas de Atuação	Meio de Atuação	Região de Atuação
Novo Acordo	São Félix do Tocantins	Quilombo Prata		assessoriafro.seds@gmail.com / cidasouza1989@hotmail.com /	3218-6916 / (63)9961-4048 /	Terceiro Setor / Sociedade Civil	Agropecuária, Desenvolvimento Social, Planejamento Territorial	Rural	Municipal
Atores que devem ser convidados a compor a oficina técnica do município de Gurupi									
Gurupi	Aliança do Tocantins	Associação Comunitária de Aliança do Tocantins	Rua David Araújo Rodrigues Nº1153		(63) 3218 2144 / (63) 9994-0732	Terceiro Setor / Sociedade Civil	Agropecuária, Planejamento Territorial	Rural	Municipal
Gurupi	Aliança do Tocantins	Prefeitura Municipal de Aliança do Tocantins	Av. Mal. Rondon, 214 - 77455-000	-	(63) 3377-1592	Público / Governo - Municipal	Administração Pública	Urbano e Rural	Municipal
Gurupi	Aliança do Tocantins	Sindicato Rural de Aliança	BR 153 Km 627 Leilões Aliança-CEP: 77.455-000	sindicatorural.alianca@hotmail.com	63-3218-2144 / (63) 9216-1265/9977-9264 /	Terceiro Setor / Sociedade Civil	Agropecuária, Economia	Rural	Municipal
Gurupi	Alvorada	Associação dos Fruticultores de Alvorada do Tocantins	Av. Bernardo Sayão, 50		(63) 3218-2144 / 63) 3353-1268	Terceiro Setor / Sociedade Civil	Agropecuária	Rural	Municipal
Gurupi	Alvorada	Associação dos Produtores de Leite de Alvorada	Rua Santos Dumont, 530		(63) 3218-2144	Terceiro Setor / Sociedade Civil	Agropecuária	Rural	Municipal
Gurupi	Alvorada	Associação Sul Tocantinense de Pecuária de Corte	Av. Pedro Ludovico Nº635		63 3218 2144 / (63) 3353-1233	Terceiro Setor / Sociedade Civil	Agropecuária	Rural	Regional
Gurupi	Alvorada	Prefeitura Municipal de Alvorada	Rua 7 Setembro, s/n - CEP 77455-000		(63) 3353-2481	Público / Governo - Municipal	Administração Pública	Urbano e Rural	Municipal
Gurupi	Araguaçu	Associação dos Produtores Rurais do Assentamento Pontal II	Fazenda Pontal LT.33 LPT 32802		(63) 8126-4659	Terceiro Setor / Sociedade Civil	Agropecuária, Planejamento Territorial	Rural	Municipal
Gurupi	Araguaçu	Prefeitura Municipal de Araguaçu	Rua Raul de Jesus Lima, nº 08, Centro. - CEP 77472-000	pmaraguacu@terra.com.br	(63) 3384-2056	Público / Governo - Municipal	Administração Pública	Urbano e Rural	Municipal
Gurupi	Araguaçu	Sindicato Rural de Araguaçu	Av. Araguaia s/nº Setor Aeroporto CEP: 77.475-000	sraraguacu@uol.com.br	63-3218-2144 / (63)3384-1286 / 8126-0450 /	Terceiro Setor / Sociedade Civil	Agropecuária, Economia	Rural	Municipal
Gurupi	Cariri do Tocantins	Associação dos Pequenos Produtores Rurais do Projeto de Assentamento Coimbra	Av. Bernardo Sayão s/n		(63) 8473-8056	Terceiro Setor / Sociedade Civil	Agropecuária, Planejamento Territorial	Rural	Municipal

Região Administrativa	Município	Nome	Endereço	E-mail	Telefone	Setor de Atuação	Temas ou Áreas de Atuação	Meio de Atuação	Região de Atuação
Gurupi	Cariri do Tocantins	Prefeitura Municipal de Cariri do Tocantins	Avenida Bernando Sayao, s/n - Centro - CEP 77455-000	pmcariri.to@gmail.com	(63) 3383-1115	Público / Governo - Municipal	Administração Pública	Urbano e Rural	Municipal
Gurupi	Crixás do Tocantins	Associação Tocantinense de Apicultores E Criadores de Abelhas Melificas Européia	AV. BERNARDO SAYÃO S/Nº		/ (63) 9999-1897	Terceiro Setor / Sociedade Civil	Agropecuária	Rural	Estadual
Gurupi	Crixás do Tocantins	Prefeitura Municipal de Crixás do Tocantins	Avenida Marechal Rondon, sn, em frente a PM - CEP 77463-000	pmccrixas@ibest.com.br	(63) 3352-1131 / (63) 3352-1131 / (63) 3352-1118	Público / Governo - Municipal	Administração Pública	Urbano e Rural	Municipal
Gurupi	Dueré	Prefeitura Municipal de Dueré	Rua Pinheiro Barros, 221, Centro - CEP:77485-000	prefeituraduere@yahoo.com.br	(63) 3358-1120	Público / Governo - Municipal	Administração Pública	Urbano e Rural	Municipal
Gurupi	Figueirópolis	Prefeitura Municipal de Figueirópolis	Av.Bernardo Sayão, 1445 - CEP 77455-000	prefeituradefigueiropolis@yahoo.com.br	(63) 3374-1417	Público / Governo - Municipal	Administração Pública	Urbano e Rural	Municipal
Gurupi	Formoso do Araguaia	Associação de Piscicultores do Formoso do Araguaia	AV. PARAÍBA Nº1225		(63) 3313-9063	Terceiro Setor / Sociedade Civil	Agropecuária	Rural	Municipal
Gurupi	Formoso do Araguaia	Associação dos Pequenos Produtores do Assentamento Caracol	Fazenda Campo Alegre		/ (63) 3357-9955	Terceiro Setor / Sociedade Civil	Agropecuária, Planejamento Territorial	Rural	Municipal
Gurupi	Formoso do Araguaia	Associação Ecovida	Avenida Goias - 364 - Bairro:centro CEP:77470000 /Formoso do Araguaia	thiagokolenda@hotmail.com	(63) 3357-2477	Terceiro Setor / Sociedade Civil	Meio Ambiente, Agropecuária, Educação	Rural	Municipal
Gurupi	Formoso do Araguaia	Prefeitura Municipal de Formoso do Araguaia	Avenida Alberto S Dumont Q B11, s/n 77470-000	bonanza.to@gmail.com	(63) 3357-2893	Público / Governo - Municipal	Administração Pública	Urbano e Rural	Municipal
Gurupi	Gurupi	Associação 1º de Maio dos Produtores do Assentamento Vale Verde	RUA ALICANTE Nº125		(63) 8436-4632	Terceiro Setor / Sociedade Civil	Agropecuária, Planejamento Territorial	Rural	Municipal
Gurupi	Gurupi	Associação dos Produtores Rurais dos Chacareiros do Parque Industrial de Gurupi	Rua Machado de Assis - Chácara 15 QD. 22		(63) 8433-6744	Terceiro Setor / Sociedade Civil	Agropecuária	Rural	Municipal
Gurupi	Gurupi	Banco Nacional de Desenvolvimento Econômico e Social	Rua Joaquim Batista de Oliveira, 161 - Vila Alagoana - 77403-171	vicente@fieto.com.br	(63) 3313-1131 / (63) 3313-1131	Público / Governo - Federal	Indústria, Economia	Urbano e Rural	Estadual
Gurupi	Gurupi	Centro Cultural Mauro	Avenida Maranhão, 1507,		(63) 3312-5767	Público /	Administração	Urbano	Municipal

Região Administrativa	Município	Nome	Endereço	E-mail	Telefone	Setor de Atuação	Temas ou Áreas de Atuação	Meio de Atuação	Região de Atuação
		Cunha	Centro			Governo - Municipal	Pública, Desenvolvimento Social		
Gurupi	Gurupi	Comitê das Bacias Hidrográficas do Entorno do Lago da UHE Luís Eduardo Magalhães - CBHEL	Avenida Teotônio Segurado com Avenida LO 9 - Área Verde 402 Sul, CEP 77.021-622 - Palmas/TO.	comite.cbhel@gmail.com, superrh@semades.to.gov.br, itaxavier@uol.com.br, antoniorodrigues@odebrecht.com (Antonio Rodrigues da Silva Neto - vice-presidente), professordavis2008@gmail.com (Davis Miranda de Souza - secretário)	(63) 9216-2634	Terceiro Setor / Sociedade Civil	Meio Ambiente, Planejamento Territorial, Economia, Agropecuária, Educação	Urbano e Rural	Regional
Gurupi	Gurupi	Cooperativa dos Produtores Agropecuários do Sul do Tocantins - COOPERSUL	Rua quartoze de novembro nº 1226 - Bairro Centro - CEP: 77.402-140	coopersul1@hotmail.com	63 3218 2144 / (63) (63) 3312-0006	Terceiro Setor / Sociedade Civil	Agropecuária, Economia	Rural	Regional
Gurupi	Gurupi	Cooperativa dos Produtores de Carne E Derivados de Gurupi - COOPERFRIGU	Avenida Goiás, 917, Zona Suburbana- Cx Postal - 113 - CEP:	cooperfrigu@cooperfrigu.com.br	63 3218 2144 / (63) 3311. 4100 / FAX 3312-4200	Terceiro Setor / Sociedade Civil	Agropecuária, Economia	Rural	Municipal
Gurupi	Gurupi	Federação das Indústrias do Estado do Tocantins - FIETO - Regional Gurupi	Rua Joaquim Batista de Oliveira, 161 - Vila Alagoana - 77403-170	/ vicente@fieto.com.br	/ (63) 3313-1130	Privado / Empresa	Indústria, Economia	Urbano	Estadual
Gurupi	Gurupi	FUNAI - Coordenações Técnicas Locais (CLTs)	104 Norte, Conjunto 01 Rua NE 01, lote 10, Setor Norte, Ed. Pérola. Cep: 77.006-016. Palmas-		(63) 3232-9405 a 9420 - FAX: (63) 3232-9405	Público / Governo - Federal	Meio Ambiente, Desenvolvimento Social, Planejamento Territorial	Rural	Regional
Gurupi	Gurupi	Instituto Federal de Educação, Ciência E Tecnologia do Tocantins - IFTO Gurupi	Alameda Madri esquina com a rua Saragoça, 545, Jardim Sevilha, CEP 77410-470, Gurupi - TO	gurupi@ifto.edu.br	(63) 3311-5400	Público / Governo - Federal	Educação	Urbano e Rural	Regional
Gurupi	Gurupi	Junta Comercial do Estado do Tocantins - JUCETINS	Rua Presidente Juscelino Kubistchek, Lote 16-A, Quadra 26, n.º 1.475, Centro	carlos@jucetins.to.gov.br, jucetins@jucetins.to.gov.br	(63)3312-4593	Público / Governo - Estadual	Economia	Urbano	Estadual
Gurupi	Gurupi	Laticínio Jandira Com. de Produtores Alimentícios LTDA	Rodovia TO 280 Km 4,55- Zona Rural	alan@seagro.to.gov.br /	/ 9984-1171	Privado / Empresa	Indústria	Urbano	Regional

Região Administrativa	Município	Nome	Endereço	E-mail	Telefone	Setor de Atuação	Temas ou Áreas de Atuação	Meio de Atuação	Região de Atuação
Gurupi	Gurupi	Naturatins - Unidade Regional - Gurupi	-	grgurupi@naturatins.to.gov.br	(63) 3351-1994 / (63) 3414-1511	Público / Governo - Estadual	Meio Ambiente, Planejamento Territorial	Rural	Estadual
Gurupi	Gurupi	Prefeitura Municipal de Gurupi	R. Quatorze de Novembro, 1500 - Centro	ascomprefeitura@gmail.com	(63) 3301-4306	Público / Governo - Municipal	Administração Pública	Urbano e Rural	Municipal
Gurupi	Gurupi	Ruraltins - Unidade Regional - Gurupi		gurupi@ruraltins.to.gov.br	(63) 3312-2778	Público / Governo - Estadual	Agropecuária, Economia, Planejamento Territorial	Rural	Estadual
Gurupi	Gurupi	Serviço Brasileiro de Apoio Às Micro E Pequenas Empresas - SEBRAE	Av. Pará, 1.211 - Centro	sgc@to.sebrae.com.br	63 3219-3301 / 63 3219-3300	Privado / Empresa	Economia, Educação	Urbano e Rural	Regional
Gurupi	Gurupi	Sindicato Rural de Gurupi	Rua S1 nº 210 parte da chacara 116 sol nascente, parque de exposições antonio Lisboa da Cruz	srgurupito@hotmail.com	63-3218-2144 / (63) 3312-7032 /	Terceiro Setor / Sociedade Civil	Agropecuária, Economia	Rural	Municipal
Gurupi	Gurupi	Superintendência Regional Gurupi do DNIT	BR-153/TO - Trevo Sul, Km 673,2	antonio.veras@dnit.gov.br	(63) 3314.1439	Público / Governo - Federal	Transporte	Urbano e Rural	Estadual
Gurupi	Jaú do Tocantins	Prefeitura Municipal de Jaú do Tocantins	Rua 2, 266	gabinete@jau.to.gov.br	(63) 3387-1122	Público / Governo - Municipal	Administração Pública	Urbano e Rural	Municipal
Gurupi	Jaú do Tocantins	Quilombo Rios das Almas		assessoriafro.seds@gmail.com //	3218-6916 / (63) 3871-1227 /	Terceiro Setor / Sociedade Civil	Agropecuária, Desenvolvimento Social, Planejamento Territorial	Rural	Municipal
Gurupi	Jaú do Tocantins	Sindicato Rural de Jaú do Tocantins	Av. Principal nº 220 CEP: 77.450-000	regolc20@hotmail.com	63-3218-2144 / (63) 3387-1211/(19) 9791-5607 (63) 8468-1143 /	Terceiro Setor / Sociedade Civil	Agropecuária, Economia	Rural	Municipal
Gurupi	Peixe	APA Estadual da Foz do Rio Santa Teresa / Naturatins		grgurupi@naturatins.to.gov.br / naturato@terra.com.br / ucstocantins@naturatins.to.gov.br / dbap@naturatins.to.gov.br	(63) 3351-1994 / 3414-1511	Público / Governo - Estadual	Meio Ambiente, Planejamento Territorial	Rural	Estadual
Gurupi	Peixe	Associação dos Produtores Rurais do Assentamento São José I	Assentamento São José LT 134 - Sítio JM		(63) 3218-2144 / (63) 8474-0529	Terceiro Setor / Sociedade Civil	Agropecuária, Planejamento Territorial	Rural	Municipal

Região Administrativa	Município	Nome	Endereço	E-mail	Telefone	Setor de Atuação	Temas ou Áreas de Atuação	Meio de Atuação	Região de Atuação
Gurupi	Peixe	Colônia de Pescadores de Peixe	AV. Napoleão de Queiros	amilton.araujo@mpa.gov.br / mauro-tombrasil@hotmail.com	/ (63)8463-1021	Terceiro Setor / Sociedade Civil	Agropecuária, Meio Ambiente	Rural	Municipal
Gurupi	Peixe	Prefeitura Municipal de Peixe	Av Pedro L Teixeira, 551 S CENTRAL - 77.460-000	administracao@peixe.to.gov.br	(63) 3356-2145 / (63) 3356-2102 / (63) 3356-2101 / (63) 3356-2100	Público / Governo - Municipal	Administração Pública	Urbano e Rural	Municipal
Gurupi	Peixe	Quilombo Miradouro		assessoriafro.seds@gmail.com //	3218-6916	Terceiro Setor / Sociedade Civil	Agropecuária, Desenvolvimento Social, Planejamento Territorial	Rural	Municipal
Gurupi	Peixe	Sindicato Rural de Peixe	Rua Pedro Ludovico s/n - Centro CEP: 77.410-000	olimpioarraes55@hotmail.com /	63-3218-2144 / (63) 8417-5801 /	Terceiro Setor / Sociedade Civil	Agropecuária, Economia	Rural	Municipal
Gurupi	Sandolândia	APA Federal Meandros do Araguaia	Rua José Silva Santos, n°4, Centro CEP: 76590-000, São Miguel do Araguaia - GO	samuel.moraes@ibama.gov.br	(62) 3977-7006, 3977-7007, 3977-7001, 3364-2228	Público / Governo - Federal	Meio Ambiente, Planejamento Territorial	Rural	Regional
Gurupi	Sandolândia	Prefeitura Municipal de Sandolândia	Av. Ulisses Guimarães, S/N - 77478-000	prefdesandolandia@yahoo.com.br / sandolandia.to@gmail.com	(63) 3394-1418	Público / Governo - Municipal	Administração Pública	Urbano e Rural	Municipal
Gurupi	Sucupira	Prefeitura Municipal de Sucupira	Av Jacarandá, setor central - 77458-000	prefeiturasucupira@hotmail.com	(63) 3399-1161	Público / Governo - Municipal	Administração Pública	Urbano e Rural	Municipal
Gurupi	Talismã	Prefeitura Municipal de Talismã	Av Rio Formoso, 127 - qd-5 lt-5 - Setor Central, 77483-000	prefeituratalisma@gmail.com	(63) 3385-1120	Público / Governo - Municipal	Administração Pública	Urbano e Rural	Municipal
Atores que devem ser convidados a compor a oficina técnica do município de Dianópolis									
Arraias	Arraias	Naturatins - Unidade Regional - Arraias	-	grarraias@naturatins.to.gov.br	(63) 3653-2168	Público / Governo - Estadual	Meio Ambiente	Rural	Regional
Arraias	Arraias	ONG Viva Arraias	Rua Olegário Moura Filho - 10 -Bairro:Centro CEP:77330000/Arraias	contato@vivaarraias.org.br	(63) 3653-2058	Terceiro Setor / Sociedade Civil	Meio Ambiente	Urbano e Rural	Regional
Arraias	Arraias	Prefeitura Municipal de Arraias	Rua Coronel Otávio Magalhães, 01, 1 andar Centro. CEP:77330-000	gentiliogentil@yahoo.com.br	(63) 3653-1370	Público / Governo - Municipal	Administração Pública	Urbano e Rural	Municipal

Região Administrativa	Município	Nome	Endereço	E-mail	Telefone	Setor de Atuação	Temas ou Áreas de Atuação	Meio de Atuação	Região de Atuação
Arraias	Arraias	Quilombo Kalunga do Mimoso		assessoriafro.seds@gmail.com //	3218-6916 / (62)98153216 (62) 9679-0588 (62)99541988 /	Terceiro Setor / Sociedade Civil	Agropecuária, Desenvolvimento Social	Rural	Municipal
Arraias	Arraias	Sindicato Rural de Arraias	Rua 05 Parque das Colinas do Tocantins Sindicato Rural de Arraias CEP: 77.330-000	sindicatoruraldearraias@yahoo.com.br	63-3218-2144 / (63) 3653-1440 / 9964-6499 /	Terceiro Setor / Sociedade Civil	Agropecuária, Economia	Rural	Regional
Arraias	Arraias	Universidade Federal do Tocantins - UFT	Av: Universitária, Centro 77330-000	dirarraias@uft.edu.br	(63) 3653-1531	Público / Governo - Federal	Educação	Urbano e Rural	Estadual
Arraias	Arraias	Quilombo Lagoa da Pedra		assessoriafro.seds@gmail.com / jefersonquilombola@uft.edu.br /	3218-6916 / (62)96919230 (63) 8476-9738 /	Terceiro Setor / Sociedade Civil	Agropecuária, Desenvolvimento Social	Rural	Municipal
Arraias	Arraias	Quilombo Rios das Pedras		assessoriafro.seds@gmail.com //	3218-6916	Terceiro Setor / Sociedade Civil	Agropecuária, Desenvolvimento Social	Rural	Municipal
Arraias	Combinado	Prefeitura Municipal de Combinado		socorro.ferreira@hotmail.com	(63) 3685-1054	Público / Governo - Municipal	Administração Pública	Urbano e Rural	Municipal
Arraias	Combinado	Laticínio Boa Vista	Chácara das Mangueiras	alan@seagro.to.gov.br /latboavista@hotmail.com	/ 8140-6483	Privado / Empresa	Industria	Urbano	Regional
Arraias	Combinado	Laticínio MJ Pereira de Souza	Rua Gercina Borges Guimarães,S/N Chácara Creme de Leite, CEP:77350-000	alan@seagro.to.gov.br / ourobrancoto@yahoo.com.br	/ (61)3375 7868 (61) 9994-2399	Privado / Empresa	Industria	Urbano	Regional
Arraias	Conceição do Tocantins	Prefeitura Municipal de Conceição do Tocantins	Praca José Leal 12, Conceição do Tocantins - TO, 77305-000	paulorochaprefeito@hotmail.com	(63) 3381-1225	Público / Governo - Municipal	Administração Pública	Urbano e Rural	Municipal
Arraias	Conceição do Tocantins	Quilombo Matão		assessoriafro.seds@gmail.com //	3218-6916	Terceiro Setor / Sociedade Civil	Agropecuária, Desenvolvimento Social	Rural	Municipal
Arraias	Conceição do Tocantins	Quilombola Água Branca		assessoriafro.seds@gmail.com	(63) 3218-6916	Terceiro Setor / Sociedade Civil	Agropecuária / Desenvolvimento Social	Rural	Municipal
Arraias	Novo Alegre	Prefeitura Municipal de Novo Alegre	Rua 12 de Março, Qd. 07 Lote 03 - Cep 77353 - 000	wilson@biociencia.com.br	(63) 3695-1279 / (63) 3695-1239	Público / Governo - Municipal	Administração Pública	Urbano e Rural	Municipal
Dianópolis	Almas	Central das Associações de	Fazenda Recanto Feliz		63 3218 2144 / (63)	Terceiro Setor /	Agropecuária	Rural	Regional

Região Administrativa	Município	Nome	Endereço	E-mail	Telefone	Setor de Atuação	Temas ou Áreas de Atuação	Meio de Atuação	Região de Atuação
		Produtores Rurais de Almas E Porto Alegre		sandraenge@hotmail.com /	9233-5225	Sociedade Civil			
Dianópolis	Almas	Prefeitura Municipal de Almas	Praça Mercado, 12 - LT9999 NR12 - S Central	-	(63) 3373-1269	Público / Governo - Municipal	Administração Pública	Urbano e Rural	Municipal
Dianópolis	Almas	Quilombo Bahião		assessoriafro.seds@gmail.com //	3218-6916 / (063)9232-0422 (063)9294627 /	Terceiro Setor / Sociedade Civil	Agropecuária, Desenvolvimento Social, Planejamento Territorial	Rural	Municipal
Dianópolis	Almas	Quilombo Poço D'anta		assessoriafro.seds@gmail.com / anielvaladares@hotmail.com/	3218-6916 / (063) 9231-4299 (063) 9234-2573/	Terceiro Setor / Sociedade Civil	Agropecuária, Desenvolvimento Social, Planejamento Territorial	Rural	Municipal
Dianópolis	Almas	Sindicato Rural de Almas	Av. São Sebastião, nº42 Lote 06 CEP: 77.310-000	sindicatoralmas2015@outlook.com	63-3218-2144 / (63) 9214-4670 / (63) 3373-1410 /	Terceiro Setor / Sociedade Civil	Agropecuária, Economia	Rural	Municipal
Dianópolis	Arraias	Comitê da Bacia Hidrográfica do Rio Manuel Alves	Rua Rafael Xavier Nº 375 Centro CEP: 77370-000 - Natividade/TO	nobrezasena@hotmail.com, edvamprefeita@hotmail.com (Edvan Pereira Nepomoceno de Sousa - Vice-presidente), uesleimazoni@gmail.com (Ueslei Silva Mazoni - secretario), superrh@semades.to.gov.br	(63) 8403-1150 / 3372-1177 / 9235-7393 / 3524-1080/ 9221-5413 / 3372-1826 / 9236-0592 / 3691-1135	Terceiro Setor / Sociedade Civil	Meio Ambiente	Urbano e Rural	Regional
Dianópolis	Dianópolis	Associação dos Agricultores Familiares do Projeto de Assentamento Novo Plano	Assentamento Rural Novo Plano		(63) 3692-1485	Terceiro Setor / Sociedade Civil	Agropecuária , Planejamento Territorial	Rural	Municipal
Dianópolis	Dianópolis	Comitê da Bacia Hidrográfica do Rio Manuel Alves	Rua Rafael Xavier Nº 375 Centro CEP: 77370-000 - Natividade/TO	nobrezasena@hotmail.com, edvamprefeita@hotmail.com (Edvan Pereira Nepomoceno de Sousa - Vice-presidente), uesleimazoni@gmail.com (Ueslei Silva Mazoni	(63) 8403-1150 / 3372-1177 / 9235-7393 / 3524-1080/ 9221-5413 / 3372-1826 / 9236-0592 / 3691-1135	Terceiro Setor / Sociedade Civil	Meio Ambiente, Planejamento Territorial,Agropecuária, Educação	Urbano e Rural	Regional

Região Administrativa	Município	Nome	Endereço	E-mail	Telefone	Setor de Atuação	Temas ou Áreas de Atuação	Meio de Atuação	Região de Atuação
				- secretario), superrh@semades.to.gov.br					
Dianópolis	Dianópolis	Fundação Universidade do Tocantins - UNITINS	108 Sul, Al. 11, Lt. 3 - CEP: 77020-122	/ reitoria@unitins.br	/ 63 3218-2939 / 2940	Público / Governo - Estadual	Educação	Urbano e Rural	Regional
Dianópolis	Dianópolis	Instituto Federal de Educação, Ciência E Tecnologia do Tocantins - IFTO	Rodovia TO 040, Km 349, Loteamento Rio Palmeira, Lote 01, CEP 77.300-000, Dianópolis - TO	dianopolis@ifto.edu.br	(63) 8135-8661 / 9206-3747	Público / Governo - Federal	Educação	Urbano e Rural	Regional
Dianópolis	Dianópolis	Junta Comercial do Estado do Tocantins - JUCETINS	Av. 7 de Setembro 635 - Setor Brasil	carlos@jucetins.to.gov.br, jucetins@jucetins.to.gov.br	(63) 3692-1032	Público / Governo - Estadual	Economia	Urbano	Estadual
Dianópolis	Dianópolis	Naturatins - Unidade Regional - Dianópolis	-	grdianópolis@naturatins.to.gov.br	(63) 3692-2049	Público / Governo - Estadual	Meio Ambiente, Planejamento Territorial	Rural	Estadual
Dianópolis	Dianópolis	Prefeitura Municipal de Dianópolis	Travessa Jaime Pontes, 256	regisrmelo@hotmail.com	(63) 3692-2005	Público / Governo - Municipal	Administração Pública	Urbano e Rural	Municipal
Dianópolis	Dianópolis	RURALTINS - Unidades Locais de Execução de Serviços (ULES)	Praça Getúlio Vargas, n.º 259	dianopolis@ruraltins.to.gov.br	(063) 3692-1383	Público / Governo - Estadual	Agropecuária, Economia, Planejamento Territorial	Rural	Estadual
Dianópolis	Dianópolis	Serviço Brasileiro de Apoio as Micro E Pequenas Empresas - SEBRAE	Rua Nilo Rodrigues de Santana, 78 - Centro	sgc@to.sebrae.com.br	63 3219-3301 / 63 3219-3300 / 0800 570 0800	Privado / Empresa	Economia, Educação	Urbano e Rural	Regional
Dianópolis	Dianópolis	Sindicato Rural de Dianópolis	: Av. Sete de Setembro nº 755 Setor Brasil. CEP: 77.300-000	sindicatoruraldianopolis@hotmail.com	63-3218-2144 / (63) 3692-1207 ou 8104-7454 /	Terceiro Setor / Sociedade Civil	Agropecuária, Economia	Rural	Municipal
Dianópolis	Dianópolis	Quilombo Lageado		assessoriafro.seds@gmail.com //	3218-6916 / (63) 9241-6520 /	Terceiro Setor / Sociedade Civil	Agropecuária, Desenvolvimento Social, Planejamento Territorial	Rural	Municipal
Dianópolis	Novo Jardim	Prefeitura Municipal de Novo Jardim	Av. Tancredo Neves, S/N - Centro - 77318-000	vagner_vn@hotmail.com	(63) 3696-1177 / (63) 3696-1176 / (63) 3696-1182	Público / Governo - Municipal	Administração Pública	Urbano e Rural	Municipal
Dianópolis	Porto Alegre do Tocantins	Associação da Comunidade de Remanescentes de Quilombo São Joaquim	Praça Gabriel Cardoso Nº421		(63) 3218 2144 / (63) 9223-9725	Terceiro Setor / Sociedade Civil	Agropecuária, Desenvolvimento Social, Planejamento	Rural	Municipal

Região Administrativa	Município	Nome	Endereço	E-mail	Telefone	Setor de Atuação	Temas ou Áreas de Atuação	Meio de Atuação	Região de Atuação
							Territorial		
Dianópolis	Porto Alegre do Tocantins	Associação de Remanescentes de Quilombo da Comunidade Lajinha	Rua Tocantins S.Nº		(63) 3218 2144 / (63) 9269-8815	Terceiro Setor / Sociedade Civil	Agropecuária, Desenvolvimento Social, Planejamento Territorial	Rural	Municipal
Dianópolis	Porto Alegre do Tocantins	Prefeitura Municipal de Porto Alegre do Tocantins	Praça Gabriel Cardoso, Nº421 Centro	palegretocantins@hotmail.com / ouvidoria@portoalegre.to.gov.br	(63) 3524-1080 / (63) 3524-1044	Público / Governo - Municipal	Administração Pública	Urbano e Rural	Municipal
Dianópolis	Porto Alegre do Tocantins	Quilombo Maria Serra		assessoriafro.seds@gmail.com //	3218-6916	Terceiro Setor / Sociedade Civil	Agropecuária, Desenvolvimento Social, Planejamento Territorial	Rural	Municipal
Dianópolis	Porto Alegre do Tocantins	Quilombo Porto Alegre do Tocantins		assessoriafro.seds@gmail.com //	3218-6916 / (063) 3524-11-08 (63) 9241-8656 /	Terceiro Setor / Sociedade Civil	Agropecuária, Desenvolvimento Social, Planejamento Territorial	Rural	Municipal
Dianópolis	Rio da Conceição	Estação Ecológica Serra Geral do Tocantins / ICMBio	Av. Beira Rio. Quadra 02. Lote 06 - Centro - Rio da Conceição - TO - CEP: 77.303-000	aquilas.mascarenhas@icmbio.gov.br, serrageralto@icmbio.gov.br	(63) 3691-1134 / (63) 3691-1161 / (65) 3378-1459 /	Público / Governo - Federal	Meio Ambiente, Planejamento Territorial	Rural	Regional
Dianópolis	Rio da Conceição	Prefeitura Municipal de Rio da Conceição	Av Tocantins , - Centro - 77303-000	astrofranca2012@hotmail.com	(63) 3691-1131	Público / Governo - Municipal	Administração Pública	Urbano e Rural	Municipal
Dianópolis	Taipas do Tocantins	Prefeitura Municipal de Taipas do Tocantins	Rua Vitória Alves Monteiro, S/N - Centro, 77308-000	jcaz@gmail.com	(63) 3382-1109 / (63) 3382-1115	Público / Governo - Municipal	Administração Pública	Urbano e Rural	Municipal
Natividade	Brasília/DF	Fundação Cultural Palmares	Quadra 601 norte, Lote L, Ed. ATP - Brasília/DF - CEP: 70.830-010	chefiadegabinete@palmares.gov.br / ana.mafra@palmares.gov.br	(61) 3424-0164 / 3424-0165 / (61) 3424-0175 / (98) 3231-8570	Público / Governo - Federal	Desenvolvimento Social, Planejamento Territorial	Rural	Estadual
Natividade	Chapada da Natividade	Associação dos Produtores do Projeto de Assentamento Baião	Av. Comunitária s/n			Terceiro Setor / Sociedade Civil	Agropecuária , Planejamento Territorial	Rural	Municipal
Natividade	Chapada da Natividade	Comitê da Bacia Hidrográfica do Rio Manuel Alves	Rua Rafael Xavier Nº 375 Centro CEP: 77370-000 - Natividade/TO	nobrezasena@hotmail.com, edvamprefeita@hotmail.c	(63) 8403-1150 / 3372-1177 / 9235-7393 / 3524-1080/	Terceiro Setor / Sociedade Civil	Meio Ambiente, Planejamento Territorial,	Urbano e Rural	Regional

Região Administrativa	Município	Nome	Endereço	E-mail	Telefone	Setor de Atuação	Temas ou Áreas de Atuação	Meio de Atuação	Região de Atuação
				om (Edvan Pereira Nepomoceno de Sousa - Vice-presidente), uesleimazoni@gmail.com (Ueslei Silva Mazoni - secretario), superrh@semades.to.gov.br	9221-5413 / 3372-1826 / 9236-0592 / 3691-1135		Economia, Agropecuária, Educação		
Natividade	Chapada da Natividade	Prefeitura Municipal de Chapada da Natividade	Avenida 26 de julho s/n Centro - CEP: 77378-000	pref-chapada@bol.com.br / djalma.rios@hotmail.com	(63) 3393-1129	Público / Governo - Municipal	Administração Pública	Urbano e Rural	Municipal
Natividade	Chapada da Natividade	Quilombo Chapada da Natividade		assessoriafro.seds@gmail.com / ndchapada@hotmail.com/	3218-6916 / (63) 3393-11-32 (63)9232-3195 /	Terceiro Setor / Sociedade Civil	Agropecuária, Desenvolvimento Social, Planejamento Territorial	Rural	Municipal
Natividade	Chapada da Natividade	Quilombo São José		assessoriafro.seds@gmail.com //	3218-6916 / (63) 9222-8619 /	Terceiro Setor / Sociedade Civil	Agropecuária, Desenvolvimento Social, Planejamento Territorial	Rural	Municipal
Natividade	Natividade	CIRETRAN DE NATIVIDADE - DETRAN	Av. Justino Camilo Rocha, Setor Jardim Serrano		(63) 3372-1097	Público / Governo - Estadual	Transporte	Urbano e Rural	Estadual
Natividade	Natividade	Colônia de Pescadores de Natividade		amilton.araujo@mpa.gov.br /	/ 9206-3157 OU 9258-5892	Terceiro Setor / Sociedade Civil	Agropecuária, Meio Ambiente	Rural	Municipal
Natividade	Natividade	Comitê da Bacia Hidrográfica do Rio Manuel Alves	Rua Rafael Xavier Nº 375 Centro CEP: 77370-000 - Natividade/TO	nobrezasena@hotmail.com, edvamprefeita@hotmail.com (Edvan Pereira Nepomoceno de Sousa - Vice-presidente), uesleimazoni@gmail.com (Ueslei Silva Mazoni - secretario), superrh@semades.to.gov.br	(63) 8403-1150 / 3372-1177 / 9235-7393 / 3524-1080/ 9221-5413 / 3372-1826 / 9236-0592 / 3691-1135	Terceiro Setor / Sociedade Civil	Meio Ambiente, Planejamento Territorial, Economia, Agropecuária, Educação	Urbano e Rural	Regional
Natividade	Natividade	Prefeitura Municipal de Natividade	Rua 7 de Setembro n 31 - Centro.	contatos@natividade.to.gov.br / albanypref@hotmail.com	(63) 3372-1800 / (63) 3429-1286	Público / Governo - Municipal	Administração Pública	Urbano e Rural	Municipal

Região Administrativa	Município	Nome	Endereço	E-mail	Telefone	Setor de Atuação	Temas ou Áreas de Atuação	Meio de Atuação	Região de Atuação
Natividade	Natividade	Quilombo Redenção		assessoriafro.seds@gmail.com //	3218-6916 / (063) 3372-13-38 9206-1797 9207-7252 /	Terceiro Setor / Sociedade Civil	Agropecuária, Desenvolvimento Social, Planejamento Territorial	Rural	Municipal
Natividade	Natividade	Quilombo Riachão		assessoriafro.seds@gmail.com //	3218-6916	Terceiro Setor / Sociedade Civil	Agropecuária, Desenvolvimento Social, Planejamento Territorial	Rural	Municipal
Natividade	Natividade	RURALTINS - Unidades Locais de Execução de Serviços (ULES)	Rua B, esquina c/ a Rua E, Qdª 22 Lote 09 - Setor Ginasial	natividade@ruraltins.to.gov.br	(063) 3372-1167	Público / Governo - Estadual	Agropecuária, Economia, Planejamento Territorial	Rural	Estadual
Natividade	Natividade	Sindicato Rural de Natividade	Rodovia TO 050, Km 227 Bairro Trevo NorteCEP: 77.370-000	nettofeitosa@hotmail.com /	63-3218-2144 / (63)33721786 /	Terceiro Setor / Sociedade Civil	Agropecuária, Economia	Rural	Municipal
Natividade	Pindorama do Tocantins	Prefeitura Municipal de Pindorama do Tocantins	Praça. Major Julio Nunes, s/n - Cep 77380 - 000	prefeitura@pindorama.to.gov.br / silviogas@hotmail.com	(63) 3375-1396 / (63) 3375 - 1106	Público / Governo - Municipal	Administração Pública	Urbano e Rural	Municipal
Natividade	Santa Rosa do Tocantins	Associação da Comunidade Quilombola do Morro do São João	Pc Praca Da Igreja - Com. Quilombola Distrito De M De Sao Joao, S/N, CEP 77375-000		(63) 3218 2144 / (63) 9247-3187	Terceiro Setor / Sociedade Civil	Agropecuária, Desenvolvimento Social, Planejamento Territorial	Rural	Municipal
Natividade	Santa Rosa do Tocantins	Associação dos Pequenos Produtores do Pró Assentamento Projeto de Assentamento Bom Jesus	BR 010 km 274, Projeto de Assentamento Bom Jesus, s/n - CEP 77375-000		(63) 3218-2144 / (63) 9257-2771	Terceiro Setor / Sociedade Civil	Agropecuária, Planejamento Territorial	Rural	Municipal
Natividade	Santa Rosa do Tocantins	Prefeitura Municipal de Santa Rosa do Tocantins	Praça. Jaime Pereira, S/N - Centro	prefeitoailton@gmail.com	(63) 3388-1143	Público / Governo - Municipal	Administração Pública	Urbano e Rural	Municipal
Natividade	Santa Rosa do Tocantins	Quilombo Manganos		assessoriafro.seds@gmail.com //	3218-6916	Terceiro Setor / Sociedade Civil	Agropecuária, Desenvolvimento Social, Planejamento Territorial	Rural	Municipal
Natividade	Santa Rosa do Tocantins	Quilombo Morro São João		assessoriafro.seds@gmail.com / carlosvictorio@gmail.com	3218-6916 / (063) 3881277 (63)9247-3187/	Terceiro Setor / Sociedade Civil	Agropecuária, Desenvolvimento Social, Planejamento	Rural	Municipal

Região Administrativa	Município	Nome	Endereço	E-mail	Telefone	Setor de Atuação	Temas ou Áreas de Atuação	Meio de Atuação	Região de Atuação
				/			Territorial		
Natividade	Santa Rosa do Tocantins	Quilombo Sovacão		assessoriafro.seds@gmail.com //	3218-6916	Terceiro Setor / Sociedade Civil	Agropecuária, Desenvolvimento Social, Planejamento Territorial	Rural	Municipal
Natividade	São Valério da Natividade	Colônia de Pescadores de São Valério	AV. GOIÁS Nº 513 CENTRO	amilton.araujo@mpa.gov.br /	/ (63) 9241-6795	Terceiro Setor / Sociedade Civil	Agropecuária, Meio Ambiente	Rural	Municipal
Natividade	São Valério da Natividade	Prefeitura Municipal de São Valério	Avenida Minas Gerais, 42 S Central - 77390-000	jjc6000@hotmail.com	(63) 3359-1433 / (63) 3359-1634	Público / Governo - Municipal	Administração Pública	Urbano e Rural	Municipal
Natividade	Silvanópolis	Associação dos Produtores do Projeto de Assentamento Santa Tereza E Região	Fazenda Santa Tereza, s/n - CEP 77580-000		(63) 3218-2144 / (63) 9948-6982	Terceiro Setor / Sociedade Civil	Agropecuária	Rural	Municipal
Natividade	Silvanópolis	Prefeitura Municipal de Silvanópolis	Av Seis, nº 10 - 77580-000	pmunicipaldesilvanopolis@yahoo.com.br	(63) 3542-1173	Público / Governo - Municipal	Administração Pública	Urbano e Rural	Municipal
Paranã	Brasília/DF	Fundação Cultural Palmares	Quadra 601 norte, Lote L, Ed. ATP - Brasília/DF - CEP: 70.830-010	chefiadegabinete@palmares.gov.br / ana.mafra@palmares.gov.br	(61) 3424-0164 / 3424-0165 / (61) 3424-0175 / (98) 3231-8570	Público / Governo - Federal	Desenvolvimento Social, Educação, Planejamento Territorial, Agropecuária	Rural	Estadual
Paranã	Palmeirópolis	Colônia de Pescadores de Palmeirópolis	Rua 10 de Junho Setor União nº 292	colonia_331@hotmail.com,	/ (63) 8437-0633 / 8441-9324	Terceiro Setor / Sociedade Civil	Agropecuária, Meio Ambiente	Rural	Municipal
Paranã	Palmeirópolis	Prefeitura Municipal de Palmeirópolis	Rua 12 Nº 224 Centro CEP 77365-000	jst@cultura.com.br	(63) 3386-2213 / (63) 3386-1073 / (63) 3386-2213	Público / Governo - Municipal	Administração Pública	Urbano e Rural	Municipal
Paranã	Palmeirópolis	Quilombo São Salvador		assessoriafro.seds@gmail.com //	3218-6916	Terceiro Setor / Sociedade Civil	Agropecuária, Desenvolvimento Social, Planejamento Territorial	Rural	Municipal
Paranã	Palmeirópolis	Sindicato Rural de Palmeirópolis	Av. Castelo Branco nº 1090 - centro. CEP: 77.365-000	adventurewaf@hotmail.com /	63-3218-2144 / (63) 3386 - 2072/(011) 99601-1437 /	Terceiro Setor / Sociedade Civil	Agropecuária, Economia	Rural	Municipal
Paranã	Paranã	Associação da Comunidade Quilombola Kalunga do Albino	AV. SANTA TEREZINHA Nº43		(63) 3218 2144 / (63) 8427-5616	Terceiro Setor / Sociedade Civil	Agropecuária, Desenvolvimento Social,	Rural	Municipal

Região Administrativa	Município	Nome	Endereço	E-mail	Telefone	Setor de Atuação	Temas ou Áreas de Atuação	Meio de Atuação	Região de Atuação
							Planejamento Territorial		
Paranã	Paranã	Colônia de Pescadores de Paranã		joaopaulotmartins@hotmail.com	/ (63) 3371-1073/8471-8870	Terceiro Setor / Sociedade Civil	Agropecuária, Meio Ambiente	Rural	Municipal
Paranã	Paranã	Comitê da Bacia Hidrográfica do Rio Manuel Alves	Rua Rafael Xavier Nº 375 Centro CEP: 77370-000 - Natividade/TO	nobrezasena@hotmail.com, edvamprefeita@hotmail.com (Edvan Pereira Nepomoceno de Sousa - Vice-presidente), uesleimazoni@gmail.com (Ueslei Silva Mazoni - secretario), superrh@semades.to.gov.br	(63) 8403-1150 / 3372-1177 / 9235-7393 / 3524-1080/ 9221-5413 / 3372-1826 / 9236-0592 / 3691-1136	Terceiro Setor / Sociedade Civil	Meio Ambiente	Urbano e Rural	Regional
Paranã	Paranã	Prefeitura Municipal de Paranã	Pça da Bandeira, 246 Bairro: Centro CEP: 77360000	edsonnunes.lustosa@gmail.com	(63) 3371-1401 / (63) 3371-1325 / (63) 3371-1221	Público / Governo - Municipal	Administração Pública	Urbano e Rural	Municipal
Paranã	Paranã	Quilombo Kalunga do Mimoso		assessoriafro.seds@gmail.com //	3218-6916 / 62)98153216 (62) 9679-0588 (62)99541988 /	Terceiro Setor / Sociedade Civil	Agropecuária, Desenvolvimento Social, Planejamento Territorial	Rural	Municipal
Paranã	Paranã	Quilombo Mocambo		assessoriafro.seds@gmail.com //	3218-6916	Terceiro Setor / Sociedade Civil	Agropecuária, Desenvolvimento Social, Planejamento Territorial	Rural	Municipal
Paranã	Paranã	Quilombo Ventura		assessoriafro.seds@gmail.com //	3218-6916	Terceiro Setor / Sociedade Civil	Agropecuária, Desenvolvimento Social, Planejamento Territorial	Rural	Municipal
Paranã	Paranã	RURALTINS - Unidades Locais de Execução de Serviços (ULES)	Praça da Bandeira, nº 366 centro	parana@ruraltins.to.gov.br	(063) 3371-1065	Público / Governo - Estadual	Agropecuária, Economia, Planejamento Territorial	Rural	Estadual
Paranã	São Salvador do Tocantins	Colônia de Pescadores de São Salvador	Rua Piauí s/n		/ (63) 3396-3056 / 8474-3550	Terceiro Setor / Sociedade Civil	Agropecuária, Meio Ambiente	Rural	Municipal
Paranã	São Salvador do Tocantins	Prefeitura Municipal de São Salvador do Tocantins	Av Tocantins , - qd-5 - Setor Central - 77368-000	saosalvador@hotmail.com	(63) 3396-1122	Público / Governo -	Administração Pública	Urbano e Rural	Municipal

Região Administrativa	Município	Nome	Endereço	E-mail	Telefone	Setor de Atuação	Temas ou Áreas de Atuação	Meio de Atuação	Região de Atuação
						Municipal			
Paranã	São Salvador do Tocantins - Paranã - Palmeirópolis	APA Estadual do Lago de Peixe Angical	AANE 40 QI 02 Lote 03 Alameda 01 CEP: 77.054-041	grgurupi@naturatins.to.gov.br / naturato@terra.com.br / ucstocantins@naturatins.to.gov.br / dbap@naturatins.to.gov.br	(63) 3351-1994 / 3414-1511 / (63) 3218-2600 / 3218-2678 / (63)3218-2678	Público / Governo - Estadual	Meio Ambiente, Planejamento Territorial	Rural	Estadual
Paranã	São Salvador do Tocantins - Paranã - Palmeirópolis	APA Estadual do Lago de São Salvador	AANE 40 QI 02 Lote 03 Alameda 01 CEP: 77.054-040	grgurupi@naturatins.to.gov.br / naturato@terra.com.br / ucstocantins@naturatins.to.gov.br / dbap@naturatins.to.gov.br	(63) 3351-1994 / 3414-1511 / (63) 3218-2600 / 3218-2678 / (63)3218-2677	Público / Governo - Estadual	Meio Ambiente, Planejamento Territorial	Rural	Estadual
Taguatinga	Aurora do Tocantins	Prefeitura Municipal de Aurora do Tocantins	Praca Zuza Tavares - s/n	aloilsoncardoso@gmail.com	(63) 3658-1466	Público / Governo - Municipal	Administração Pública	Urbano e Rural	Municipal
Taguatinga	Aurora do Tocantins	Laticínio Aguiar	Fazenda Lagoa Feia km 20 rod TO 110	alan@seagro.to.gov.br /laticinio.aguiar@hotmail.com	63-3218-2121 / 3476-2160	Privado / Empresa	Industria	Urbano	Regional
Taguatinga	Lavandeira	Prefeitura Municipal de Lavandeira	Rua 12 de Março - s/n 77353-000	gabineteprefeitolavandeira@gmail.com	(63) 3697-1106	Público / Governo - Municipal	Administração Pública	Urbano e Rural	Municipal
Taguatinga	Ponte Alta do Bom Jesus	Prefeitura Municipal de Ponte Alta do Bom Jesus	Praça Antonio Carlos de França, s/n, Centro - 77315-000	joselac_azevedo@hotmail.com	(63) 3659-1317 / (63) 3659-1326	Público / Governo - Municipal	Administração Pública	Urbano e Rural	Municipal
Taguatinga	Ponte Alta do Bom Jesus	Sindicato Rural de Ponte Alta do Bom Jesus	Colônia Agrícola Vicente Pires Chácara116 lote 02 rua 05 Taguatinga-DF CEP: 72.110-800	sindicatoruralpabj@hotmail.com /	63-3218-2144 / (63) 3659-1222/ fax: (63) 3659-1137 /	Terceiro Setor / Sociedade Civil	Agropecuária, Economia	Rural	Regional
Taguatinga	Taguatinga	Prefeitura Municipal de Taguatinga	R. Dom Pedro II, 220, 77320-000	prefeituratagua@hotmail.com	(63) 3654-1631 / (63) 3654-1432	Público / Governo - Municipal	Administração Pública	Urbano e Rural	Municipal
Taguatinga	Taguatinga	Ruraltins - Unidade Regional - Taguatinga		/	(63) 3654-1116 / (63) 3654-2234 (fax) / (63) 3654-1116 / (63) 3654-2234 (fax)	Público / Governo - Estadual	Agropecuária	Rural	Regional

*Obs: Mais informações na planilha digital.

EQUIPE DE ELABORAÇÃO DO ZEE TO

Projeto de Desenvolvimento Regional Integrado e Sustentável

SÉRIE TOCANTINS - ZONEAMENTO ECOLÓGICO-ECONÔMICO

Volume 1 - Caracterização dos Atores Sociais

Volume 2 - Compartimentação da Paisagem

Volume 3 - Diagnóstico Ecológico-Econômico

Volume 4 - Prognóstico Ecológico-Econômico

Volume 5 - Oficinas Técnicas para Discussão Pública e Consolidação dos Resultados

Volume 6 - Consultas Públicas do Plano de Zoneamento Ecológico-Econômico

Volume 7 - Plano de Ação

Volume 8 - Plano de Zoneamento Ecológico-Econômico

Volume 9 - Síntese do Zoneamento Ecológico-Econômico

ESTADO DO TOCANTINS

SECRETARIA DO PLANEJAMENTO E ORÇAMENTO

ZONEAMENTO ECOLÓGICO-ECONÔMICO

Rodrigo Sabino Teixeira Borges - Gerente
Bacharel em Geografia - Mestre em Geografia

EQUIPE TÉCNICA

Cecília Amélia Miranda Costa
Bacharel em Processamento de Dados - Mestre em Engenharia Ambiental

Leandro Roeder
Bacharel em Ciências Econômicas

Paulo Augusto Barros de Sousa
Bacharel em Ciência da Computação - Mestre em Modelagem Computacional de Sistemas

Policarpo Fernandes Alencar Lima
Bacharel em Ciências Econômicas - MBA em Gerenciamento de Projetos Governamentais

Roberta Mara de Oliveira Vergara
Tecnóloga em Geoprocessamento - Mestre em Engenharia Ambiental e Recursos Hídricos

Zoneamento Ecológico-Econômico do Estado do Tocantins

EQUIPE EXECUTORA

Coordenação	Formação
Coordenador Geral	
Valmir Augusto Detzel	Engenheiro Florestal - Mestre em Engenharia Florestal
Coordenadora | Zoneamento Ecológico-Econômico	
Letícia Peret Antunes Hardt	Arquiteta e Urbanista - Doutora em Engenharia Florestal
Coordenador | Compartimentação da Paisagem	
Fabiano Antônio de Oliveira	Geógrafo - Doutor em Geografia Física
Coordenador | Cartografia e Geoprocessamento	
Roque Alberto Sánchez Dalotto	Engenheiro Cartógrafo - Doutor em Engenharia Civil

Equipe Técnica	Formação
Alberto Urben Filho	Biólogo
Alessandra Lustoza Franco	Arquiteta e Urbanista
Amanda Carolina Santos Motta	Graduanda de Arquitetura e Urbanismo
Ana Carolina Anjos	Graduanda de Arquitetura e Urbanismo
Ana Júlia Madalozo Molinari Gonçalves	Graduanda de Arquitetura e Urbanismo
Ana Sylvia Zeny	Engenheira Civil
Ariadne Stradiotto Frenzel	Graduanda de Arquitetura e Urbanismo
Augusto Rodrigues de França	Engenheiro Florestal
Brenda Brandão Pontes	Graduanda de Arquitetura e Urbanismo
Carlon Hardt	Designer
Caroline Oksana Preima	Engenheira Ambiental
Cauê Xavier da Silva	Geólogo
Cecile Miers	Arquiteta e Urbanista
Cristiano Cit	Geógrafo
Cristina Solange Hendges	Engenheira Ambiental
Everson Luiz Henequi	Estatístico
Expedito Alves Cardoso	Engenheiro Agrônomo - Doutor
Fabiano Antônio de Oliveira	Geógrafo - Doutor
Fernando José Venâncio	Biólogo
Giovanna Cardena Silva	Graduanda de Arquitetura e Urbanismo
Gustavo Domingues Gaspari	Arquiteto e Urbanista
Gustavo Kaminski	Engenheiro Ambiental - Mestre
Letícia Haak	Geógrafa - Mestre
Letícia Peret Antunes Hardt	Arquiteta e Urbanista - Doutora
Letícia Schmitt Cardon de Oliveira	Arquiteta e Urbanista
Lorena Carmen Folda Detzel	Bióloga - Especialista
Magda Cristina Ferreira de Araujo Gomes	Tecnóloga em Gestão Pública
Maria Alice Simões Cordeiro Soares	Engenheira Civil - Especialista
Maria Beatriz Maurer Ravaglio	Graduanda de Arquitetura e Urbanismo
Mariana Andrade Miyoshi	Graduanda de Arquitetura e Urbanismo
Mariano de Matos Macedo	Economista - Doutor
Marlos Hardt	Arquiteto e Urbanista - Mestre
Matheus Morganti Baldim	Engenheiro Ambiental
Mathilde Aparecida Bertoldo	Engenheira Agrícola - Doutora
Mayra Mayumi Aihara	Arquiteta e Urbanista
Meanda Nayara Monteiro Rodrigues	Engenheira de Mineração - Especialista
Mônica Ferreira da Silva	Arquiteta e Urbanista
Nilo Aihara	Engenheiro Civil - Especialista
Patrícia Costa Pellizzaro	Arquiteta e Urbanista - Doutora

Continua...

Continuação...

Equipe Técnica	Formação
Regina Maria Klein	Arquiteta e Urbanista - Mestre
Rhaísa Koscianski	Graduanda de Arquitetura e Urbanismo
Ricardo Miranda de Britez	Biólogo - Doutor
Roque Alberto Sánchez Dalotto	Cartógrafo - Doutor
Rosamaria Milléo Costa	Advogada - Especialista
Sandra Mayumi Nakamura	Arquiteta e Urbanista - Especialista
Sandy Plassmann Lamberti	Técnica em Geoprocessamento
Sergio Augusto Abrahão Morato	Biólogo - Doutor
Taís Silva Rocha D'Angelis	Arquiteta e Urbanista - Mestre
Tassiana Hille Pace	Turismóloga - Doutora
Thiago da Silva Alves	Estatístico
Valéria Romão Morellato Hardt	Arquiteta e Urbanista - Especialista
Valmir Augusto Detzel	Engenheiro Florestal - Mestre
Vanessa Fontana Kerecz Godoi	Engenheira Civil - Especialista
Verena Giraldi Costa	Arquiteta e Urbanista
Victor Augusto Bosquilia Abade	Graduando de Arquitetura e Urbanismo
Viviane Viniarski	Graduanda de Arquitetura e Urbanismo
Willian Carlos Siqueira Lima	Arquiteto e Urbanista - Mestre

Equipe de Cartografia	Formação
Adriano Faria de Melo	Analista de Sistemas
Amanda Antunes	Engenheira Cartógrafa e Agrimensora
Andréia Ayumi Fantan Une	Técnica em Geografia
Carlos Vellozo Roderjan	Engenheiro Florestal - Doutor
Caroline Oksana Preima	Técnica em Engenheira Ambiental
Daniel Humberto Saavedra Alvarado	Engenheiro Cartógrafo
Dimas Clemente	Analista de Sistemas - Especialista
Fabiano Antônio de Oliveira	Geógrafo - Doutor
Fabrício Fonseca Pereira Hein	Técnico em Geografia
José Roberto Ribeiro	Engenheiro Florestal - Especialista
Juliano Kappeller Pereira	Técnico em Sensoriamento Remoto
Karine Krunn	Geógrafa
Letícia Schmitt Cardon de Oliveira	Arquiteta e Urbanista
Patrícia Costa Pellizzaro	Arquiteta e Urbanista - Doutora
Pedro Paulo Santos Farias	Graduando em Engenharia Cartográfica
Poliana Teixeira da Fonseca	Técnica em Geografia
Ricardo Miranda de Britez	Biólogo - Doutor.
Roque Alberto Sánchez	Cartógrafo - Doutor
Rosane Schulka Scariotto	Cartógrafa
Sandy Plassmann Lamberti	Técnica em Geoprocessamento
Valéria Romão Morellato Hardt	Arquiteta e Urbanista - Especialista
Willian Carlos Siqueira Lima	Arquiteto e Urbanista - Mestre

Continua...

Continuação...

Direção do Consórcio	Formação
Dimas Clemente	Analista de Sistemas - Especialista
	Resp. Senografia Desenvolvimento (Lider do Consórcio)
Valmir Augusto Detzel	Engenheiro Florestal - Mestre
	Resp. Detzel Consulting
Marlos Hardt	Arquiteto e Urbanista - Mestre
	Resp. Hardt Arquitetura e Planejamento

Administração Consórcio	Formação
Anny Louise Biernaski	Gestora da Qualidade | Secretária Executiva
Delcio Luis Ducati	Contador
Janaina da Silva Rodrigues	Secretaria Executiva
Maria Carolina da Leve	Administradora
Stephanie da Silva Prohnii	Secretaria Executiva
Vanessa Alves Rodrigues	Secretaria Executiva

Nota: O *Zoneamento Ecológico-Econômico do Estado do Tocantins* foi executado por meio de contrato de prestação de serviços especializados firmado entre a **Secretaria do Planejamento e Orçamento - SEPLAN** e o Consórcio **Senografia Desenvolvimento e Soluções - Detzel Consultores Associados - Hardt Planejamento** por meio do Contrato nº 11/2015. O trabalho foi executado no âmbito do Projeto de Desenvolvimento Regional Integrado e Sustentável (PDRIS), componente *Melhoramento da Eficiência dos Serviços Públicos numa Seleção de Serviços Públicos*, com recursos do Tesouro Estadual e do Banco Internacional para Reconstrução e Desenvolvimento (BIRD)- contrato de empréstimo nº 8185-0 BR.

GOVERNO DO
TOCANTINS
Secretaria do
Planejamento e Orçamento

PDRIS
PROJETO DE DESENVOLVIMENTO
REGIONAL INTEGRADO E
SUSTENTAVEL

THE WORLD BANK
IBRD • IDA