TOCANTINS 2020











CO YVY ORE RETAMA

1.º JAN. 1989

ESTADO DO TOCANTINS

GOVERNO DO ESTADO DO TOCANTINS

SECRETARIA DO PLANEJAMENTO E MEIO AMBIENTE

ESTADO DO TOCANTINS

CRIAÇÃO
05 de outubro de 1988

ÁREA
278.420,7 km²

SITUAÇÃO GEOGRÁFICA
Latitudes
S 5º 10' 06" (Extremo Norte: Rio Tocantins - Divisa TO/MA)
S 13º 27' 59" (Extremo Sul: Serra das Traíras ou das Palmas - Divisa TO/GO)
Longitudes
W. Gr. 45º 41' 46" (Extremo Leste: APA Serra da Tabatinga - Divisa TO/PI/BA)
W. Gr 50º 44' 33" (Extremo Oeste: Rio Araguaia - Divisa TO/MT

CLIMA
Temperatura Média Anual: 25ºC a 29ºC
Precipitação Média Anual: 1.200 mm a 2.100 mm
Deficiência Hídrica Média Anual: 300 mm a 600 mm
Excedente Hídrico Médio Anual: 150 mm a 650 mm

PRINCIPAIS RIOS
Araguaia, Tocantins, Paranã, Javaés, Do Sono, Formoso, Santa Teresa, Manuel Alves Grande e Côco.

NÚMERO DE MUNICÍPIOS
139

ALTITUDES
Máxima: 1.340 m (Serra Traíras ou das Palmas - Divisa TO/GO)
Mínima: 90 m (município de Esperantina - Próximo à divisa TO/PA).

SEDES MUNICIPAIS COM MAIS DE 15.000 HABITANTES
11

PALMAS 2020

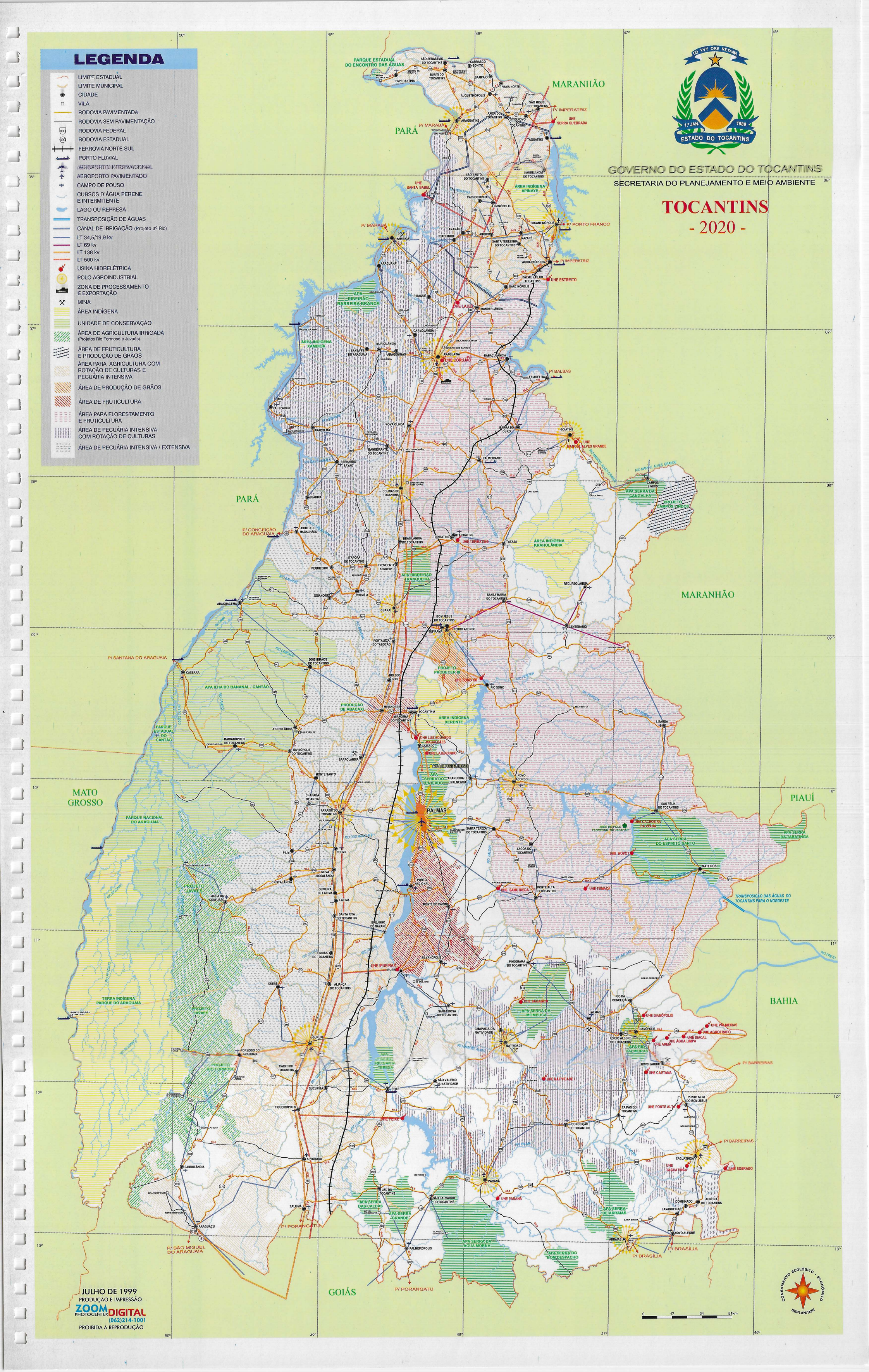
LEGENDA
LIMITE ESTADUAL
LIMITE MUNICIPAL
CIDADE
VILA
RODOVIA PAVIMENTADA
RODOVIA SEM PAVIMENTAÇÃO
RODOVIA FEDERAL
RODOVIA ESTADUAL
FERROVIA NORTE-SUL
PORTO FLUVIAL
AEROPORTO INTERNACIONAL
AEROPORTO PAVIMENTADO
CAMPO DE POUSO
CURSOS D'ÁGUA PERENE E INTERMITENTE
LAGO OU REPRESA
TRANSPOSIÇÃO DE ÁGUAS
CANAL DE IRRIGAÇÃO (Projeto 3º Rio)
LT 34,5/19,9 kv
LT 69 kv
LT 138 kv
LT 500 kv
USINA HIDRELÉTRICA
POLO AGROINDUSTRIAL
ZONA DE PROCESSAMENTO E EXPORTAÇÃO
MINA
ÁREA INDÍGENA
UNIDADE DE CONSERVAÇÃO
ÁREA DE AGRICULTURA IRRIGADA (Projetos Rio Formoso e Javaés)
ÁREA DE FRUTICULTURA E PRODUÇÃO DE GRÃOS
ÁREA PARA AGRICULTURA COM ROTAÇÃO DE CULTURAS E PECUÁRIA INTENSIVA
ÁREA DE PRODUÇÃO DE GRÃOS
ÁREA DE FRUTICULTURA
ÁREA PARA FLORESTAMENTO E FRUTICULTURA
ÁREA DE PECUÁRIA INTENSIVA COM ROTAÇÃO DE CULTURAS
ÁREA DE PECUÁRIA INTENSIVA / EXTENSIVA
CO YVY ORE RETAMA
1.º JAN. 1989
ESTADO DO TOCANTINS
GOVERNO DO ESTADO DO TOCANTINS
SECRETARIA DO PLANEJAMENTO E MEIO AMBIENTE
TOCANTINS
- 2020 -
MARANHÃO
PARÁ
MATO GROSSO
PIAUÍ
BAHIA
GOIÁS
PALMAS
PARQUE ESTADUAL DO ENCONTRO DAS ÁGUAS
ÁREA INDÍGENA APINAYÉ
ÁREA INDÍGENA XAMBIOÁ
APA RIBEIRÃO BARREIRA BRANCA
ÁREA INDÍGENA KRAHOLÂNDIA
APA SERRA DA CANGALHA
PROJETO CAMPOS LINDOS
APA RIBEIRÃO TRANQUEIRA
APA ILHA DO BANANAL / CANTÃO
PRODUÇÃO DE ABACAXI
ÁREA INDÍGENA XERENTE
PARQUE ESTADUAL DO CANTÃO
PARQUE NACIONAL DO ARAGUAIA
PROJETO JAVAÉS
TERRA INDÍGENA PARQUE DO ARAGUAIA
PROJETO RIO FORMOSO
APA SERRA DO LAJEADO
APA SERRA DO ESPIRITO SANTO
APA SERRA DA TABATINGA
APA SERRA DA MOMBUCA
APA RIO PALMEIRAS
APA RIO SANTA TERESA
APA SERRA DAS CALDAS
APA SERRA GRANDE
APA SERRA DE ARRAIAS
APA SERRA DA ÁGUA MORNA
APA SERRA DO BOM DESPACHO
UHE SANTA ISABEL
UHE LAJES
UHE CORUJÃO
UHE ESTREITO
UHE MANOEL ALVES GRANDE
UHE SERRA QUEBRADA
UHE TUPIRATINS
UHE SONO I/II
UHE LUIZ EDUARDO MAGALHÃES
UHE LAJEADINHO
UHE CACHOEIRA DA VELHA
UHE NOVO I
UHE ISAMU IKEDA
UHE FUMAÇA
UHE IPUEIRAS
UHE PEIXE
UHE NATIVIDADE
UHE PARANÁ
UHE RAGADA
UHE DIANÓPOLIS
UHE PALMEIRAS
UHE AGROTRAFO
UHE DIACAL
UHE ÁGUA LIMPA
UHE AREIA
UHE CAETANA
UHE PONTE ALTA
UHE TAGUATINGA
UHE SOBRADO
P/ MARABÁ
P/ IMPERATRIZ
P/ PORTO FRANCO
P/ BALSAS
P/ CONCEIÇÃO DO ARAGUAIA
P/ SANTANA DO ARAGUAIA
P/ BARREIRAS
P/ PORANGATU
P/ SÃO MIGUEL DO ARAGUAIA
P/ BRASÍLIA
TRANSPOSIÇÃO DAS ÁGUAS DO TOCANTINS PARA O NORDESTE
RIO PRETO
RIO MANOEL ALVES GRANDE
RIO DO SONO
RIO PERDIDA
RIO DOS BOIS
RIO DOS MANGUES
RIO PALMAS
RIO ARAGUAIA
RIO ARAGUAIA
RIO CAMPO
RIO CRIXÁS
RIO PIUM
RIO PIUM
RIO PIUM

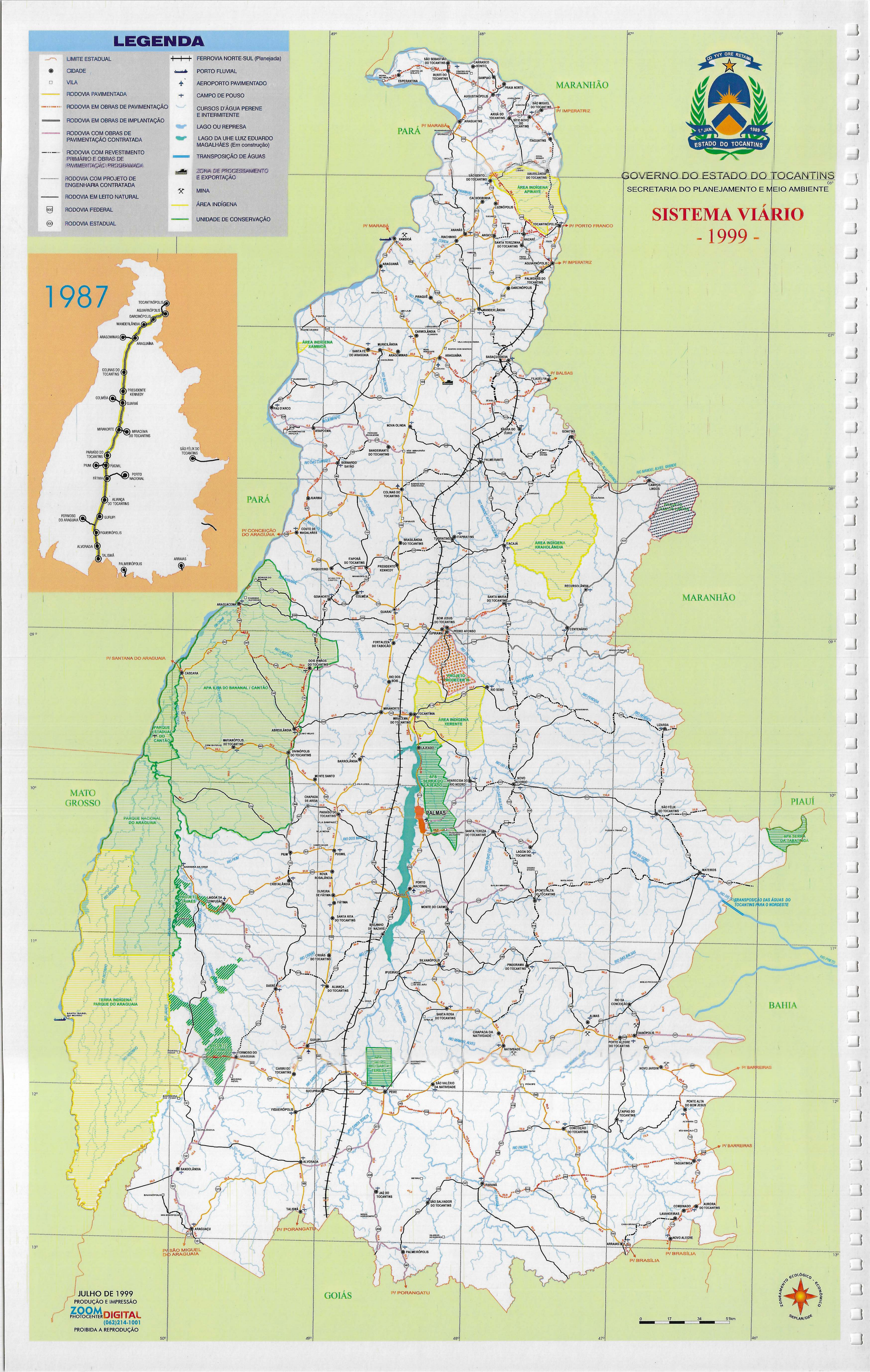
LEGENDA
LIMITE ESTADUAL
CIDADE
VILA
RODOVIA PAVIMENTADA
RODOVIA EM OBRAS DE PAVIMENTAÇÃO
RODOVIA EM OBRAS DE IMPLANTAÇÃO
RODOVIA COM OBRAS DE PAVIMENTAÇÃO CONTRATADA
RODOVIA COM REVESTIMENTO PRIMÁRIO E OBRAS DE PAVIMENTAÇÃO PROGRAMADA
RODOVIA COM PROJETO DE ENGENHARIA CONTRATADA
RODOVIA EM LEITO NATURAL
RODOVIA FEDERAL
RODOVIA ESTADUAL
FERROVIA NORTE-SUL (Planejada)
PORTO FLUVIAL
AEROPORTO PAVIMENTADO
CAMPO DE POUSO
CURSOS D'ÁGUA PERENE E INTERMITENTE
LAGO OU REPRESA
LAGO DA UHE LUIZ EDUARDO MAGALHÃES (Em construção)
TRANSPOSIÇÃO DE ÁGUAS
ZONA DE PROCESSAMENTO E EXPORTAÇÃO
MINA
ÁREA INDÍGENA
UNIDADE DE CONSERVAÇÃO
1987
TOCANTINÓPOLIS
AGUIARNÓPOLIS
DARCINÓPOLIS
WANDERLÂNDIA
ARAGOMINAS
ARAGUAÍNA
COLINAS DO TOCANTINS
PRESIDENTE KENNEDY
COLMÉIA
GUARAÍ
MIRANORTE
MIRACEMA DO TOCANTINS
SÃO FÉLIX DO TOCANTINS
PARAÍSO DO TOCANTINS
PIUM
PUGMIL
FÁTIMA
PORTO NACIONAL
ALIANÇA DO TOCANTINS
FORMOSO DO ARAGUAIA
GURUPI
FIGUEIRÓPOLIS
ALVORADA
TALISMÃ
PALMEIRÓPOLIS
ARRAIAS
MARANHÃO
PARÁ
MATO GROSSO
PIAUÍ
BAHIA
GOIÁS
GOVERNO DO ESTADO DO TOCANTINS
SECRETARIA DO PLANEJAMENTO E MEIO AMBIENTE
SISTEMA VIÁRIO
- 1999 -
CO YVY ORE RETAMA
1.º JAN. 1989
ESTADO DO TOCANTINS
P/ MARABÁ
P/ IMPERATRIZ
P/ PORTO FRANCO
P/ BALSAS
P/ CONCEIÇÃO DO ARAGUAIA
P/ SANTANA DO ARAGUAIA
P/ PORANGATU
P/ SÃO MIGUEL DO ARAGUAIA
P/ BRASÍLIA
P/ BARREIRAS
ÁREA INDÍGENA APINAYÉ
ÁREA INDÍGENA XAMBIOÁ
ÁREA INDÍGENA KRAHOLÂNDIA
ÁREA INDÍGENA XERENTE
PROJETO CARLOS LAMAS
PROJETO RODECER III
APA ILHA DO BANANAL / CANTÃO
PARQUE ESTADUAL DO CANTÃO
PARQUE NACIONAL DO ARAGUAIA
APA SERRA DO LAJEADO
APA SERRA DA TABATINGA
PROJETO JAVAÉS
TERRA INDÍGENA PARQUE DO ARAGUAIA
PROJETO RIO FORMOSO
APA RIO DO RIO SANTA TERESA
PALMAS
TRANSPOSIÇÃO DAS ÁGUAS DO TOCANTINS PARA O NORDESTE
ZONEAMENTO ECOLÓGICO - ECONÔMICO
SEPLAN/DZE
0 17 34 51km
JULHO DE 1999
PRODUÇÃO E IMPRESSÃO
ZOOM PHOTOCENTER DIGITAL
(062)214-1001
PROIBIDA A REPRODUÇÃO

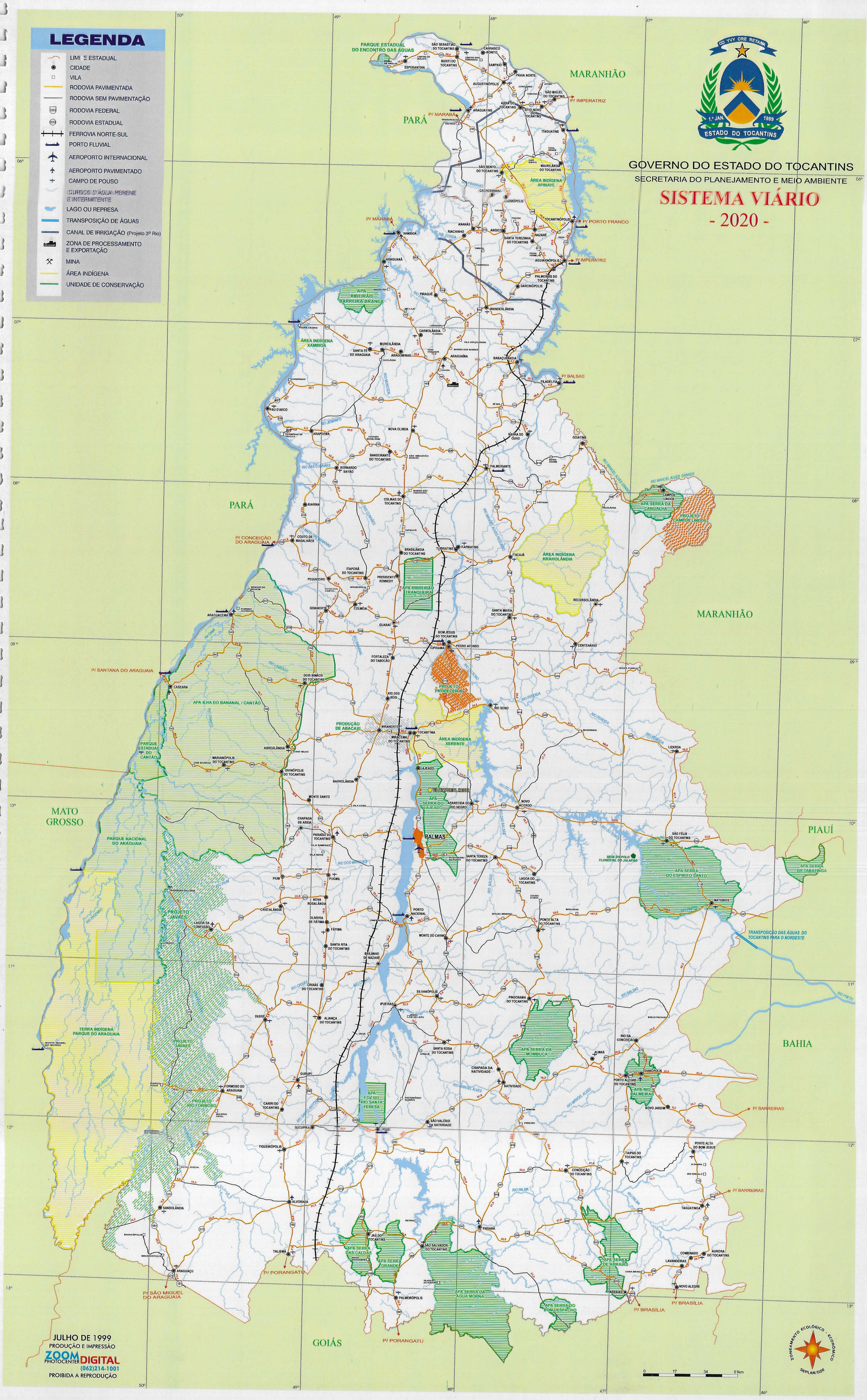
LEGENDA
LIMITE ESTADUAL
CIDADE
VILA
RODOVIA PAVIMENTADA
RODOVIA SEM PAVIMENTAÇÃO
RODOVIA FEDERAL
RODOVIA ESTADUAL
FERROVIA NORTE-SUL
PORTO FLUVIAL
AEROPORTO INTERNACIONAL
AEROPORTO PAVIMENTADO
CAMPO DE POUSO
CURSOS D'ÁGUA PERENE E INTERMITENTE
LAGO OU REPRESA
TRANSPOSIÇÃO DE ÁGUAS
CANAL DE IRRIGAÇÃO (Projeto 3º Rio)
ZONA DE PROCESSAMENTO E EXPORTAÇÃO
MINA
ÁREA INDÍGENA
UNIDADE DE CONSERVAÇÃO
CO YYY ORE RETAMA
1º JAN. 1989
ESTADO DO TOCANTINS
GOVERNO DO ESTADO DO TOCANTINS
SECRETARIA DO PLANEJAMENTO E MEIO AMBIENTE
SISTEMA VIÁRIO
- 2020 -
MARANHÃO
PARÁ
MATO GROSSO
PIAUÍ
BAHIA
GOIÁS
PARQUE ESTADUAL DO ENCONTRO DAS ÁGUAS
APA RIBEIRÃO BARREIRA-BRANCA
ÁREA INDÍGENA XAMBIOÁ
ÁREA INDÍGENA APINAYÉ
APA SERRA DA CANGALHA
PROJETO CAMPOS LINDOS
ÁREA INDÍGENA KRAHOLÂNDIA
APA RIBEIRÃO TRANQUEIRA
PROJETO PRODECER III
PRODUÇÃO DE ABACAXI
ÁREA INDÍGENA XERENTE
APA ILHA DO BANANAL / CANTÃO
PARQUE ESTADUAL DO CANTÃO
PARQUE NACIONAL DO ARAGUAIA
PROJETO JAVAÉS
TERRA INDÍGENA PARQUE DO ARAGUAIA
PROJETO RIO FORMOSO
APA FOZ DO RIO SANTA TERESA
APA SERRA DO LAJEADO
VILA IMPERIAL HEISE
PALMAS
SEDE DO POLO FLORESTAL DO JALAPÃO
APA SERRA DO ESPIRITO SANTO
APA SERRA DA TABATINGA
TRANSPOSIÇÃO DAS ÁGUAS DO TOCANTINS PARA O NORDESTE
APA SERRA DAS CALDAS
APA SERRA GRANDE
APA SERRA DA ÁGUA MORNA
APA SERRA DO BOM DESPACHO
APA SERRA DE ARRAIAS
APA SERRA DA MOMBUCA
APA RIO PALMEIRAS
P/ MARABÁ
P/ IMPERATRIZ
P/ PORTO FRANCO
P/ BALSAS
P/ CONCEIÇÃO DO ARAGUAIA
P/ SANTANA DO ARAGUAIA
P/ SÃO MIGUEL DO ARAGUAIA
P/ PORANGATU
P/ BARREIRAS
P/ BRASÍLIA
JULHO DE 1999
PRODUÇÃO E IMPRESSÃO
ZOOM PHOTOCENTER DIGITAL
(062)214-1001
PROIBIDA A REPRODUÇÃO
ZONEAMENTO ECOLÓGICO - ECONÔMICO
SEPLAN/DZE
0 17 34 51km

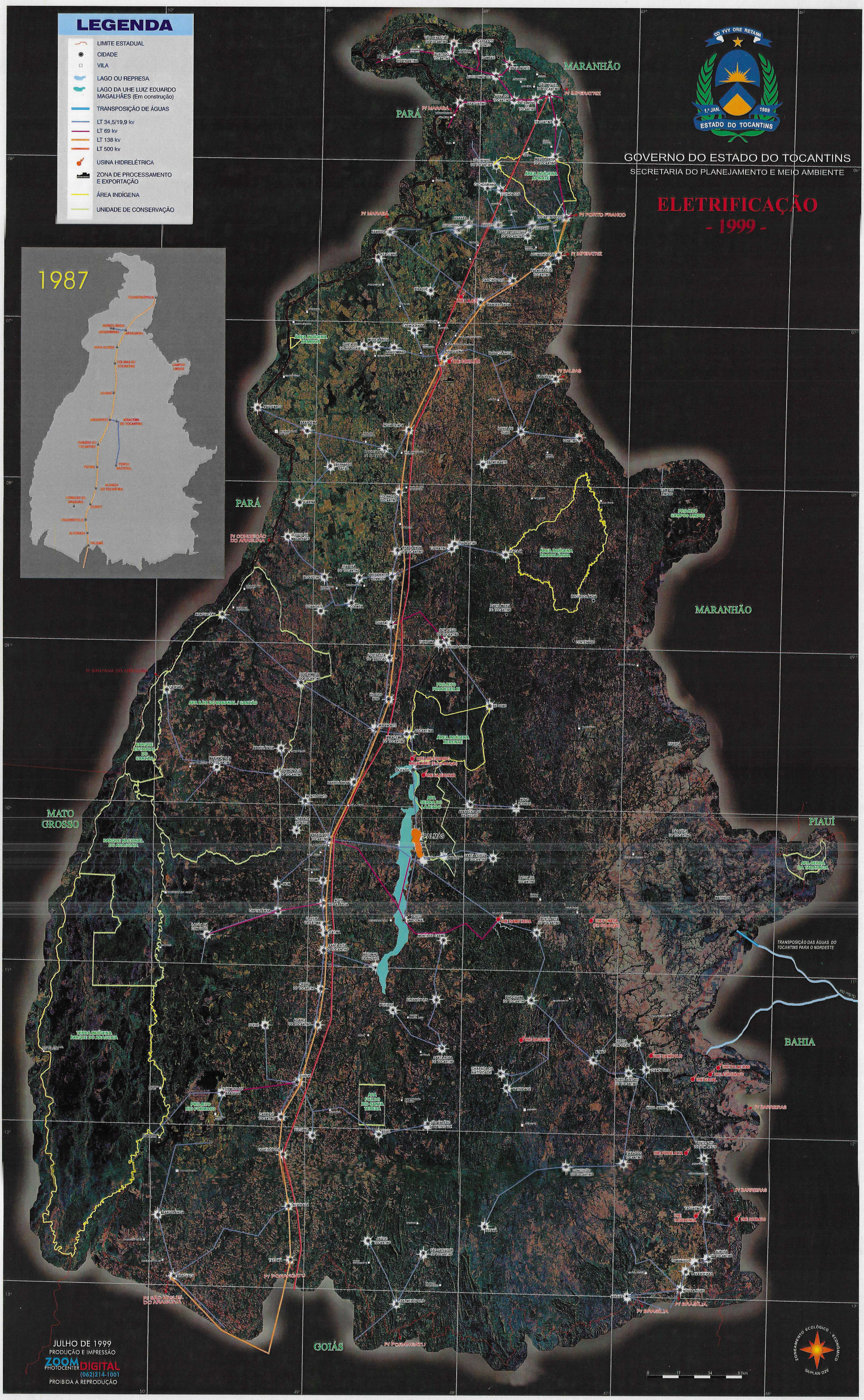
LEGENDA
LIMITE ESTADUAL
CIDADE
VILA
LAGO OU REPRESA
LAGO DA UHE LUIZ EDUARDO MAGALHÃES (Em construção)
TRANSPOSIÇÃO DE ÁGUAS
LT 34,5/19,9 kv
LT 69 kv
LT 138 kv
LT 500 kv
USINA HIDRELÉTRICA
ZONA DE PROCESSAMENTO E EXPORTAÇÃO
ÁREA INDÍGENA
UNIDADE DE CONSERVAÇÃO
1987
CO YVY ORE RETAMA
1.º JAN. 1989
ESTADO DO TOCANTINS
GOVERNO DO ESTADO DO TOCANTINS
SECRETARIA DO PLANEJAMENTO E MEIO AMBIENTE
ELETRIFICAÇÃO
- 1999 -
MARANHÃO
PARÁ
MATO GROSSO
PIAUÍ
BAHIA
GOIÁS
PALMAS
TRANSPOSIÇÃO DAS ÁGUAS DO TOCANTINS PARA O NORDESTE
ÁREA INDÍGENA APINAYÉ
ÁREA INDÍGENA XAMBIOÁ
ÁREA INDÍGENA KRAHOLANDIA
ÁREA INDÍGENA XERENTE
PROJETO CAMPOS LINDOS
PROJETO PRODECER III
PROJETO RIO FORMOSO
APA ILHA DO BANANAL / CANTÃO
APA SERRA DA TABATINGA
APA FOZ DO RIO SANTA TERESA
PARQUE ESTADUAL DO CANTÃO
PARQUE NACIONAL DO ARAGUAIA
TERRA INDÍGENA PARQUE DO ARAGUAIA
UHE LUIZ EDUARDO MAGALHÃES (Em construção)
UHE LAJEADINHO
UHE CORUJÃO
UHE SAMU IKEDA
UHE FUMAÇA (Em construção)
UHE LAGAGEM
UHE DANÓPOLIS
UHE PALMEIRAS
UHE AGROTAÚ
UHE DAIA
UHE PONTE ALTA
UHE TAQUARUÇU
UHE SOBRADO
P/ MARABÁ
P/ IMPERATRIZ
P/ PORTO FRANCO
P/ BALSAS
P/ CONCEIÇÃO DO ARAGUAIA
P/ SANTANA DO ARAGUAIA
P/ BARREIRAS
P/ FORANGATU
P/ SÃO MIGUEL DO ARAGUAIA
P/ BRASÍLIA
JULHO DE 1999
PRODUÇÃO E IMPRESSÃO
ZOOM PHOTOCENTER DIGITAL
(062)214-1001
PROIBIDA A REPRODUÇÃO
ZONEAMENTO ECOLÓGICO - ECONÔMICO
SEPLAN/DZE
0 17 34 51km

LEGENDA
LIMITE ESTADUAL
CIDADE
VILA
TRANSPOSIÇÃO DE ÁGUAS
LAGO OU REPRESA
LT 13,8/7,9 Kv
LT 34,5/19,9 kv
LT 69 kv
LT 138 kv
LT 500 kv
USINA HIDRELÉTRICA
ZONA DE PROCESSAMENTO E EXPORTAÇÃO
ÁREA INDÍGENA
UNIDADE DE CONSERVAÇÃO
YVY ORE RETAMA
1.º JAN. 1989
ESTADO DO TOCANTINS
GOVERNO DO ESTADO DO TOCANTINS
SECRETARIA DO PLANEJAMENTO E MEIO AMBIENTE
ELETRIFICAÇÃO
- 2020 -
MARANHÃO
PARÁ
MATO GROSSO
GOIÁS
BAHIA
PIAUÍ
PALMAS
TRANSPOSIÇÃO DAS ÁGUAS DO TOCANTINS PARA O NORDESTE
ZONEAMENTO ECOLÓGICO - ECONÔMICO
SEPLAN/DZE
JULHO DE 1999
PRODUÇÃO E IMPRESSÃO
ZOOM PHOTOCENTER DIGITAL
(062)214-1001
PROIBIDA A REPRODUÇÃO

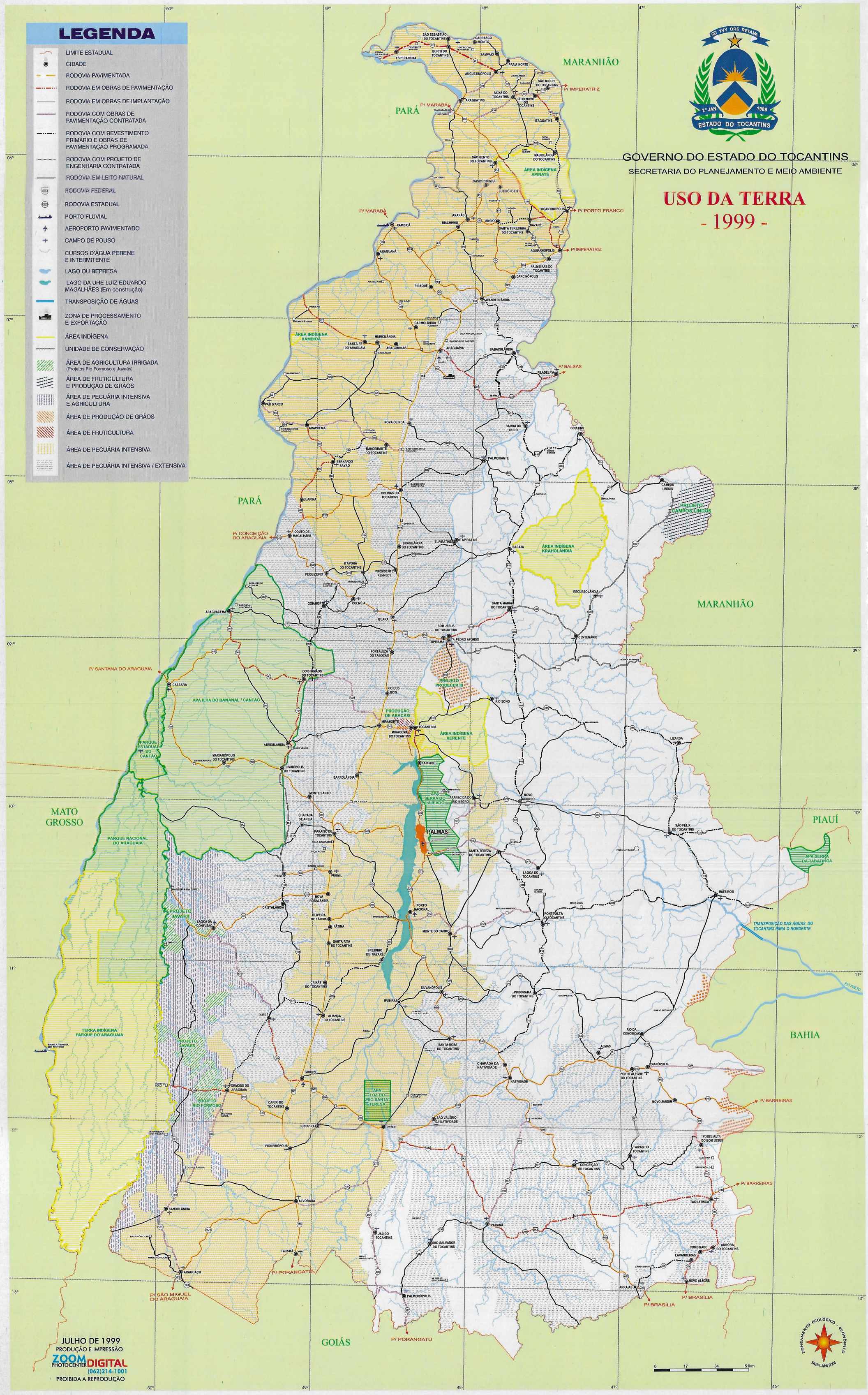
LEGENDA
LIMITE ESTADUAL
CIDADE
RODOVIA PAVIMENTADA
RODOVIA EM OBRAS DE PAVIMENTAÇÃO
RODOVIA EM OBRAS DE IMPLANTAÇÃO
RODOVIA COM OBRAS DE PAVIMENTAÇÃO CONTRATADA
RODOVIA COM REVESTIMENTO PRIMÁRIO E OBRAS DE PAVIMENTAÇÃO PROGRAMADA
RODOVIA COM PROJETO DE ENGENHARIA CONTRATADA
RODOVIA EM LEITO NATURAL
RODOVIA FEDERAL
RODOVIA ESTADUAL
PORTO FLUVIAL
AEROPORTO PAVIMENTADO
CAMPO DE POUSO
CURSOS D'ÁGUA PERENE E INTERMITENTE
LAGO OU REPRESA
LAGO DA UHE LUIZ EDUARDO MAGALHÃES (Em construção)
TRANSPOSIÇÃO DE ÁGUAS
ZONA DE PROCESSAMENTO E EXPORTAÇÃO
ÁREA INDÍGENA
UNIDADE DE CONSERVAÇÃO
ÁREA DE AGRICULTURA IRRIGADA (Projetos Rio Formoso e Javaés)
ÁREA DE FRUTICULTURA E PRODUÇÃO DE GRÃOS
ÁREA DE PECUÁRIA INTENSIVA E AGRICULTURA
ÁREA DE PRODUÇÃO DE GRÃOS
ÁREA DE FRUTICULTURA
ÁREA DE PECUÁRIA INTENSIVA
ÁREA DE PECUÁRIA INTENSIVA / EXTENSIVA
YVY ORE RETAMA
1.º JAN. 1989
ESTADO DO TOCANTINS
GOVERNO DO ESTADO DO TOCANTINS
SECRETARIA DO PLANEJAMENTO E MEIO AMBIENTE
USO DA TERRA
- 1999 -
MARANHÃO
PARÁ
MATO GROSSO
PIAUÍ
BAHIA
GOIÁS
PALMAS
ÁREA INDÍGENA APINAYÉ
ÁREA INDÍGENA XAMBIOÁ
ÁREA INDÍGENA KRAHOLÂNDIA
ÁREA INDÍGENA XERENTE
PROJETO CAMPOS LINDOS
PROJETO PRODECER III
PRODUÇÃO DE ABACAXI
APA ILHA DO BANANAL / CANTÃO
PARQUE ESTADUAL DO CANTÃO
PARQUE NACIONAL DO ARAGUAIA
TERRA INDÍGENA PARQUE DO ARAGUAIA
PROJETO JAVAÉS
PROJETO RIO FORMOSO
APA SERRA DO LAJEADO
APA FOZ DO RIO SANTA TERESA
APA SERRA DA TABATINGA
TRANSPOSIÇÃO DAS ÁGUAS DO TOCANTINS PARA O NORDESTE
P/ IMPERATRIZ
P/ MARABÁ
P/ PORTO FRANCO
P/ BALSAS
P/ CONCEIÇÃO DO ARAGUAIA
P/ SANTANA DO ARAGUAIA
P/ BARREIRAS
P/ PORANGATU
P/ SÃO MIGUEL DO ARAGUAIA
P/ BRASÍLIA
SÃO SEBASTIÃO DO TOCANTINS
CARRASCO BONITO
BURITI DO TOCANTINS
ESPERANTINA
SAMPAIO
PRAIA NORTE
AUGUSTINÓPOLIS
SÃO MIGUEL DO TOCANTINS
AXIXÁ DO TOCANTINS
SÍTIO NOVO DO TOCANTINS
ARAGUATINS
ITAGUATINS
MAURILÂNDIA DO TOCANTINS
SÃO BENTO DO TOCANTINS
LUZIMÓPOLIS
TOCANTINÓPOLIS
ANANÁS
ANGICO
NAZARÉ
SANTA TEREZINHA DO TOCANTINS
AGUIARNÓPOLIS
RIACHINHO
XAMBIOÁ
ARAGUANÃ
PALMEIRAS DO TOCANTINS
DARCINÓPOLIS
PIRAQUÊ
WANDERLÂNDIA
CARMOLÂNDIA
MURICILÂNDIA
SANTA FÉ DO ARAGUAIA
ARAGOMINAS
ARAGUAÍNA
BABAÇULÂNDIA
FILADÉLFIA
PAU D'ARCO
ARAPOEMA
NOVA OLINDA
BARRA DO OURO
GOIATINS
BANDEIRANTE DO TOCANTINS
BERNARDO SAYÃO
PALMEIRANTE
CAMPOS LINDOS
JUARINA
COLINAS DO TOCANTINS
COUTO DE MAGALHÃES
BRASILÂNDIA DO TOCANTINS
TUPIRATINS
ITAPIRATINS
ITACAJÁ
ITAPORÃ DO TOCANTINS
PEQUIZEIRO
PRESIDENTE KENNEDY
RECURSOLÂNDIA
GOIANORTE
COLMÉIA
ARAGUACEMA
GUARAÍ
SANTA MARIA DO TOCANTINS
BOM JESUS DO TOCANTINS
TUPIRAMÃ
PEDRO AFONSO
CENTENÁRIO
FORTALEZA DO TABOCÃO
DOIS IRMÃOS DO TOCANTINS
CASEARA
RIO DOS BOIS
RIO SONO
MIRANORTE
TOCANTÍNIA
MIRACEMA DO TOCANTINS
ABREULÂNDIA
MARIANÓPOLIS DO TOCANTINS
DIVINÓPOLIS DO TOCANTINS
LAJEADO
BARROLÂNDIA
MONTE SANTO
NOVO ACORDO
APARECIDA DO RIO NEGRO
CHAPADA DE AREIA
PARAÍSO DO TOCANTINS
SÃO FÉLIX DO TOCANTINS
SANTA TEREZA DO TOCANTINS
LAGOA DO TOCANTINS
PIUM
PUGMIL
MATEIROS
NOVA ROSALÂNDIA
CRISTALÂNDIA
OLIVEIRA DE FÁTIMA
PORTO NACIONAL
PONTE ALTA DO TOCANTINS
LAGOA DA CONFUSÃO
FÁTIMA
MONTE DO CARMO
SANTA RITA DO TOCANTINS
BREJINHO DE NAZARÉ
CRIXÁS DO TOCANTINS
SILVANÓPOLIS
PINDORAMA DO TOCANTINS
IPUEIRAS
DUERÉ
ALIANÇA DO TOCANTINS
RIO DA CONCEIÇÃO
SANTA ROSA DO TOCANTINS
ALMAS
CHAPADA DA NATIVIDADE
DIANÓPOLIS
PORTO ALEGRE DO TOCANTINS
NATIVIDADE
GURUPI
FORMOSO DO ARAGUAIA
NOVO JARDIM
CARIRI DO TOCANTINS
SÃO VALÉRIO DA NATIVIDADE
SUCUPIRA
PEIXE
FIGUEIRÓPOLIS
PONTE ALTA DO BOM JESUS
TAIPAS DO TOCANTINS
CONCEIÇÃO DO TOCANTINS
TAGUATINGA
ALVORADA
SANDOLÂNDIA
PARANÃ
JAÚ DO TOCANTINS
SÃO SALVADOR DO TOCANTINS
COMBINADO
AURORA DO TOCANTINS
LAVANDEIRAS
TALISMÃ
ARAGUAÇU
NOVO ALEGRE
ARRAIAS
PALMEIRÓPOLIS
0 17 34 51km
ZONEAMENTO ECOLÓGICO - ECONÔMICO
SEPLAN/DZE
JULHO DE 1999
PRODUÇÃO E IMPRESSÃO
ZOOM PHOTOCENTER DIGITAL
(062)214-1001
PROIBIDA A REPRODUÇÃO

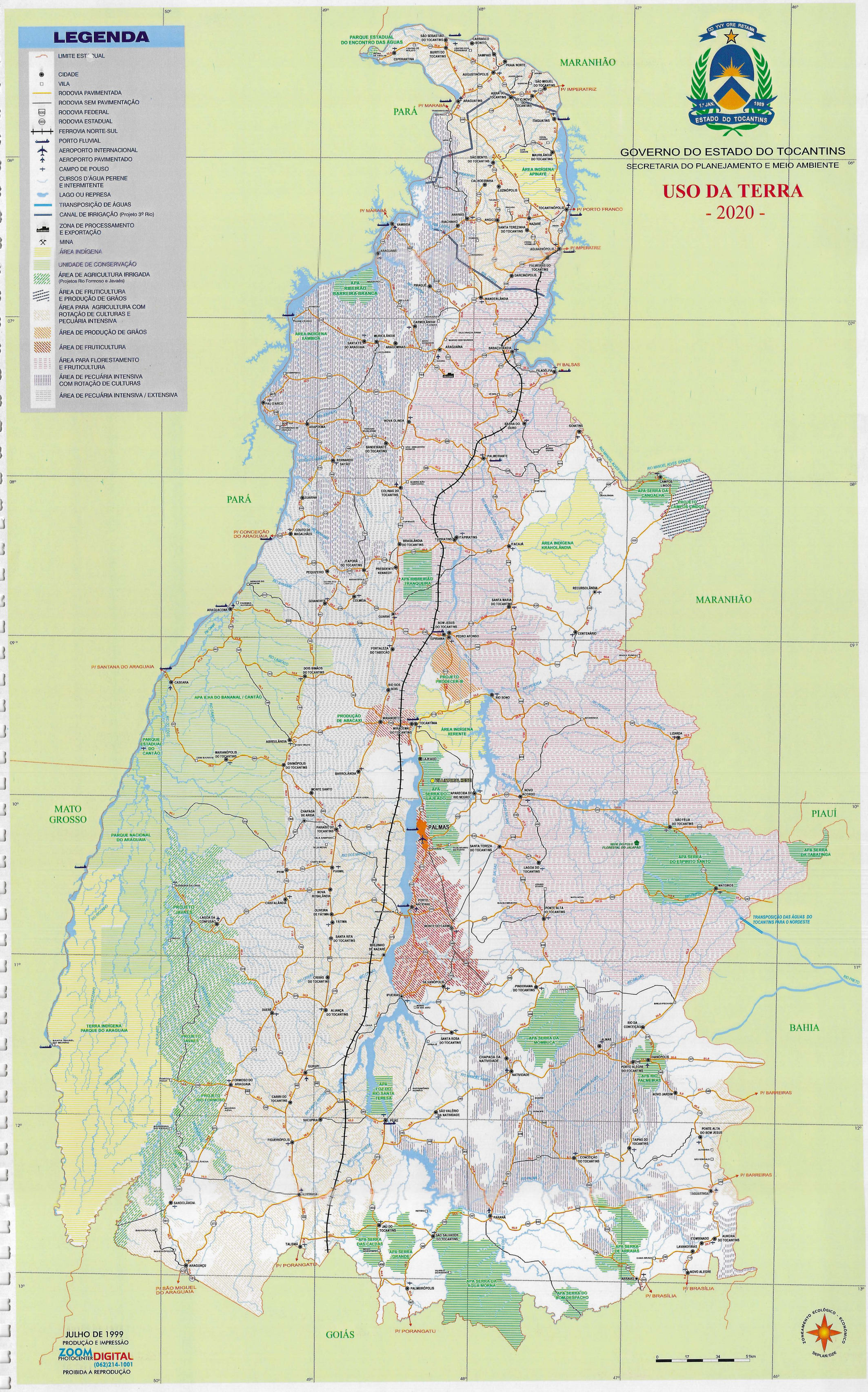
LEGENDA
LIMITE ESTADUAL
CIDADE
VILA
RODOVIA PAVIMENTADA
RODOVIA SEM PAVIMENTAÇÃO
RODOVIA FEDERAL
RODOVIA ESTADUAL
FERROVIA NORTE-SUL
PORTO FLUVIAL
AEROPORTO INTERNACIONAL
AEROPORTO PAVIMENTADO
CAMPO DE POUSO
CURSOS D'ÁGUA PERENE E INTERMITENTE
LAGO OU REPRESA
TRANSPOSIÇÃO DE ÁGUAS
CANAL DE IRRIGAÇÃO (Projeto 3º Rio)
ZONA DE PROCESSAMENTO E EXPORTAÇÃO
MINA
ÁREA INDÍGENA
UNIDADE DE CONSERVAÇÃO
ÁREA DE AGRICULTURA IRRIGADA (Projetos Rio Formoso e Javaés)
ÁREA DE FRUTICULTURA E PRODUÇÃO DE GRÃOS
ÁREA PARA AGRICULTURA COM ROTAÇÃO DE CULTURAS E PECUÁRIA INTENSIVA
ÁREA DE PRODUÇÃO DE GRÃOS
ÁREA DE FRUTICULTURA
ÁREA PARA FLORESTAMENTO E FRUTICULTURA
ÁREA DE PECUÁRIA INTENSIVA COM ROTAÇÃO DE CULTURAS
ÁREA DE PECUÁRIA INTENSIVA / EXTENSIVA
CO YVY ORE RETAMA
1.º JAN. 1989
ESTADO DO TOCANTINS
GOVERNO DO ESTADO DO TOCANTINS
SECRETARIA DO PLANEJAMENTO E MEIO AMBIENTE
USO DA TERRA
- 2020 -
MARANHÃO
PARÁ
MATO GROSSO
PIAUÍ
BAHIA
GOIÁS
PALMAS
P/ MARABÁ
P/ IMPERATRIZ
P/ PORTO FRANCO
P/ BALSAS
P/ CONCEIÇÃO DO ARAGUAIA
P/ SANTANA DO ARAGUAIA
P/ BARREIRAS
P/ PORANGATU
P/ SÃO MIGUEL DO ARAGUAIA
P/ BRASÍLIA
PARQUE ESTADUAL DO ENCONTRO DAS ÁGUAS
ÁREA INDÍGENA APINAYÉ
ÁREA INDÍGENA XAMBIOÁ
APA RIBEIRÃO BARREIRA BRANCA
APA-SERRA DA CANGALHA
PROJETO CAMPOS LINDOS
ÁREA INDÍGENA KRAHOLÂNDIA
APA-RIBEIRÃO TRANQUEIRA
PROJETO PRODECER III
APA ILHA DO BANANAL / CANTÃO
PRODUÇÃO DE ABACAXI
ÁREA INDÍGENA XERENTE
PARQUE ESTADUAL DO CANTÃO
VILA IMPERIAL HESSE
APA-SERRA DO LAJEADO
PARQUE NACIONAL DO ARAGUAIA
PROJETO JAVAÉS
TERRA INDÍGENA PARQUE DO ARAGUAIA
PROJETO RIO FORMOSO
APA-FOZ DO RIO SANTA TERESA
APA-SERRA DAS CALDAS
APA-SERRA GRANDE
APA-SERRA DA ÁGUA MORNA
APA-SERRA DO BOM DESPACHO
APA-SERRA DE ARRAIAS
APA-SERRA DA MOMBUCA
APA-RIO PALMEIRAS
APA-SERRA DO ESPIRITO SANTO
APA-SERRA DA TABATINGA
SEDE DO POLO FLORESTAL DO JALAPÃO
TRANSPOSIÇÃO DAS ÁGUAS DO TOCANTINS PARA O NORDESTE
ZONEAMENTO ECOLÓGICO - ECONÔMICO
SEPLAN/DZE
0 17 34 51km
JULHO DE 1999
PRODUÇÃO E IMPRESSÃO
ZOOM PHOTOCENTER DIGITAL
(062)214-1001
PROIBIDA A REPRODUÇÃO

1987
GOVERNO DO ESTADO DO TOCANTINS
SECRETARIA DO PLANEJAMENTO E MEIO AMBIENTE
DIVISÃO POLÍTICO-ADMINISTRATIVA
- 1999 -
ANO | NÚMERO DE MUNICÍPIOS
1999 | 139
2002 | 150
2020 | 210
1.º JAN. 1989
ESTADO DO TOCANTINS
PARA
MARANHÃO
MATO GROSSO
PIAUÍ
BAHIA
GOIÁS
PALMAS
SÃO SEBASTIÃO DO TOCANTINS
CARRASCO BONITO
SAMPAIO
PRAIA NORTE
ESPERANTINA
BURITI DO TOCANTINS
AUGUSTINÓPOLIS
SÃO MIGUEL DO TOCANTINS
AXIXÁ DO TOCANTINS
SÍTIO NOVO DO TOCANTINS
ARAGUATINS
ITAGUATINS
MAURILÂNDIA DO TOCANTINS
SÃO BENTO DO TOCANTINS
CACHOEIRINHA
LUZINÓPOLIS
TOCANTINÓPOLIS
ANANÁS
ANGICO
NAZARÉ
SANTA TEREZINHA DO TOCANTINS
AGUIARNÓPOLIS
ARAGUANÃ
PALMEIRAS DO TOCANTINS
DARCINÓPOLIS
PIRAQUÊ
WANDERLÂNDIA
CARMOLÂNDIA
MURICILÂNDIA
SANTA FÉ DO ARAGUAIA
ARAGOMINAS
ARAGUAÍNA
BABAÇULÂNDIA
FILADÉLFIA
PAU D'ARCO
NOVA OLINDA
ARAPOEMA
BARRA DO OURO
GOIATINS
BANDEIRANTE DO TOCANTINS
PALMEIRANTE
BERNARDO SAYÃO
COLINAS DO TOCANTINS
CAMPOS LINDOS
JURINA
COUTO DE MAGALHÃES
BRASILÂNDIA DO TOCANTINS
ITAPIRATINS
TUPIRATINS
ITACAJÁ
ITAPORÃ DO TOCANTINS
PRESIDENTE KENNEDY
PEQUIZEIRO
COLMÉIA
GOIANORTE
ARAGUACEMA
GUARAÍ
SANTA MARIA DO TOCANTINS
RECURSOLÂNDIA
TUPIRAMA
BOM JESUS DO TOCANTINS
PEDRO AFONSO
CENTENÁRIO
FORTALEZA DO TABOCÃO
CASEARA
DOIS IRMÃOS DO TOCANTINS
RIO DOS BOIS
RIO SONO
MIRANORTE
MIRACEMA DO TOCANTINS
TOCANTÍNIA
ABREULÂNDIA
LIZARDA
MARIANÓPOLIS DO TOCANTINS
LAJEADO
DIVINÓPOLIS DO TOCANTINS
BARROLÂNDIA
MONTE SANTO
APARECIDA DO RIO NEGRO
NOVO ACORDO
CHAPADA DE AREIA
SÃO FÉLIX DO TOCANTINS
PARAÍSO DO TOCANTINS
SANTA TEREZA DO TOCANTINS
PIÚM
PUGMIL
LAGOA DO TOCANTINS
NOVA ROSALÂNDIA
CRISTALÂNDIA
OLIVEIRO DE FÁTIMA
PORTO NACIONAL
MATEIROS
LAGOA DA CONFUSÃO
FÁTIMA
MONTE DO CARMO
PONTE ALTA DO TOCANTINS
SANTA RITA DO TOCANTINS
BREJINHO DE NAZARÉ
CRIXÁS DO TOCANTINS
SILVANÓPOLIS
PINDORAMA DO TOCANTINS
IPUERAS
DUERÉ
ALIANÇA DO TOCANTINS
RIO DA CONCEIÇÃO
SANTA ROSA DO TOCANTINS
ALMAS
DIANÓPOLIS
PORTO ALEGRE DO TOCANTINS
GURUPI
FORMOSO DO ARAGUAIA
NATIVIDADE
CARIRI DO TOCANTINS
NOVO JARDIM
SUCUPIRA
SÃO VALÉRIO DA NATIVIDADE
PEIXE
PONTE ALTA DO BOM JESUS
FIGUEIRÓPOLIS
CONCEIÇÃO DO TOCANTINS
TAIPAS DO TOCANTINS
ALVORADA
TAGUATINGA
SANDOLÂNDIA
JAÚ DO TOCANTINS
PARANÃ
SÃO SALVADOR DO TOCANTINS
AURORA DO TOCANTINS
LAVANDEIRAS
TALISMÃ
COMBINADO
ARAGUAÇU
NOVO ALEGRE
ARRAIAS
PALMEIRÓPOLIS
0 17 34 51km
ZONEAMENTO ECOLÓGICO - ECONÔMICO
SEPLAN/DZE
JULHO DE 1999
PRODUÇÃO E IMPRESSÃO
ZOOM PHOTOCENTER DIGITAL
(062)214-1001
PROIBIDA A REPRODUÇÃO

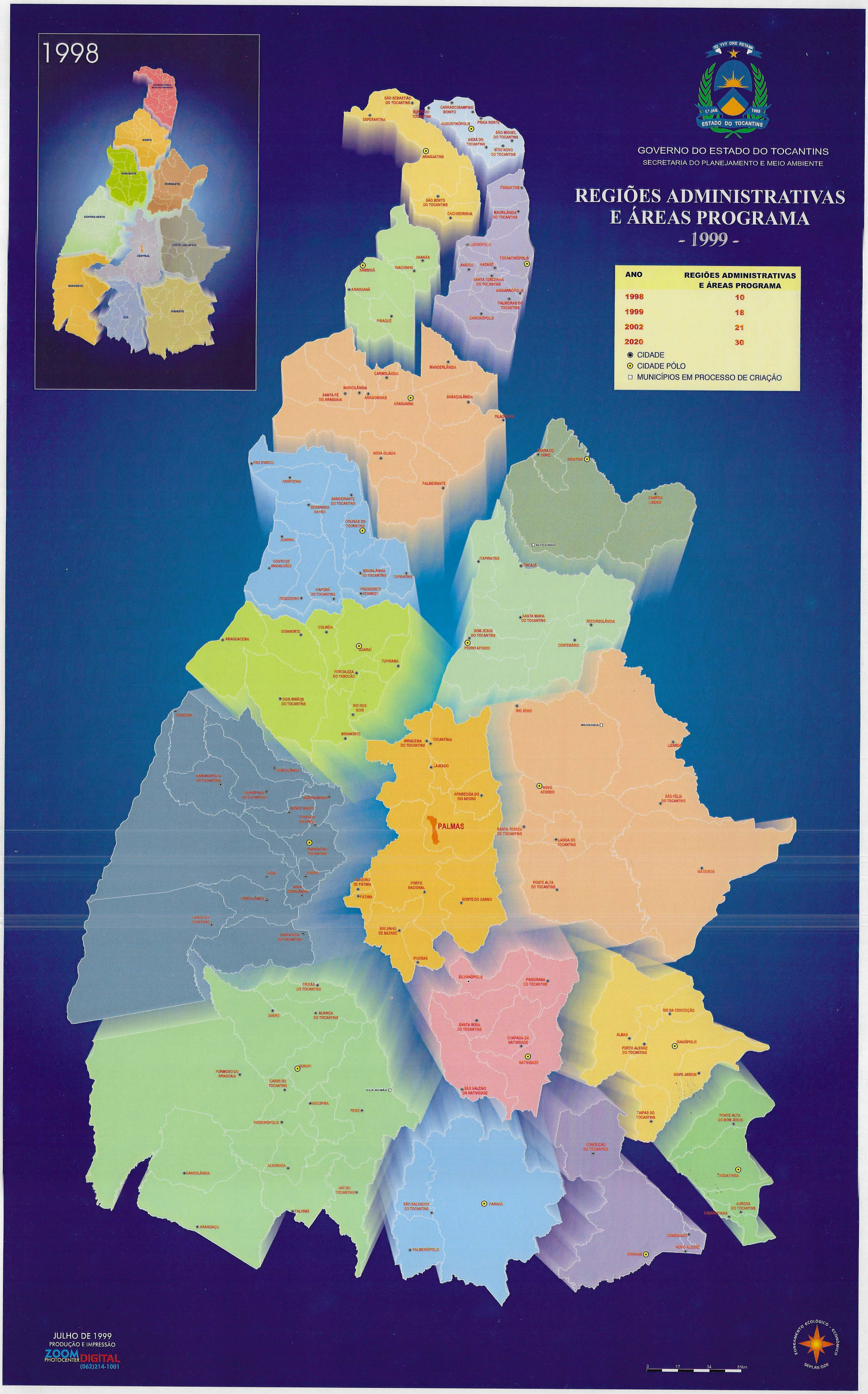
1998
NORTE
NOROESTE
NORDESTE
CENTRO-OESTE
CENTRAL
SUDOESTE
SUL
SUDESTE
GOVERNO DO ESTADO DO TOCANTINS
SECRETARIA DO PLANEJAMENTO E MEIO AMBIENTE
REGIÕES ADMINISTRATIVAS
E ÁREAS PROGRAMA
- 1999 -
ANO
REGIÕES ADMINISTRATIVAS E ÁREAS PROGRAMA
1998 10
1999 18
2002 21
2020 30
CIDADE
CIDADE PÓLO
MUNICÍPIOS EM PROCESSO DE CRIAÇÃO
PALMAS
JULHO DE 1999
PRODUÇÃO E IMPRESSÃO
ZOOM PHOTOCENTER DIGITAL
(062)214-1001
ZONEAMENTO ECOLÓGICO - ECONÔMICO
SEPLAN/DZE
0 17 34 51km

GOVERNO DO ESTADO DO TOCANTINS
SECRETARIA DO PLANEJAMENTO E MEIO AMBIENTE
HIDROGRAFIA
- 1999 -
CO VVY ORE RETAMA
1º JAN. 1989
ESTADO DO TOCANTINS
TRANSPOSIÇÃO DAS ÁGUAS DO TOCANTINS PARA O NORDESTE
OCEANO ATLÂNTICO
PARÁ
MARANHÃO
CEARÁ
RIO GRANDE DO NORTE
PARAÍBA
PIAUÍ
PERNAMBUCO
TOCANTINS
BAHIA
GOIÁS
Rio do Sono
Rio Preto
Rio São Francisco
PALMAS
LEGENDA
LIMITE ESTADUAL
CIDADE
VILA
CURSOS D'ÁGUA PERENE E INTERMITENTE
LAGO OU REPRESA
LAGO DA UHE LUIZ EDUARDO MAGALHÃES (Em construção)
TRANSPOSIÇÃO DE ÁGUAS
ÁREA INDÍGENA
UNIDADE DE CONSERVAÇÃO
MATO GROSSO
PIAUÍ
BAHIA
GOIÁS
PARQUE ESTADUAL DO CANTÃO
PARQUE NACIONAL DO ARAGUAIA
APA SERRA DA TABATINGA
APA SERRA DO LAJEADO
ÁREA INDÍGENA XERENTE
ÁREA INDÍGENA KRAHOLÂNDIA
ÁREA INDÍGENA APINAYÉ
ÁREA INDÍGENA XAMBIOÁ
TERRA INDÍGENA PARQUE DO ARAGUAIA
PROJETO CAMPOS LINDOS
PROJETO RIO FORMOSO
PROJETO PEDRO ALVES
PROJETO RIO DO SONO
APA BANANAL / CANTÃO
APA FOZ DO RIO SANTA TERESA
JULHO DE 1999
PRODUÇÃO E IMPRESSÃO
ZOOM PHOTOCENTER DIGITAL
(062)214-1001
PROIBIDA A REPRODUÇÃO
ZONEAMENTO ECOLÓGICO - ECONÔMICO
SEPLAN/DZE
0 17 34 51km

GOVERNO DO ESTADO DO TOCANTINS
SECRETARIA DO PLANEJAMENTO E MEIO AMBIENTE
HIDROGRAFIA
- 2020 -
CO VYY ORE RETAMA
1.º JAN 1989
ESTADO DO TOCANTINS
TRANSPOSIÇÃO DAS ÁGUAS DO TOCANTINS PARA O NORDESTE
OCEANO ATLÂNTICO
PARÁ
MARANHÃO
CEARÁ
RIO GRANDE DO NORTE
PARAÍBA
PERNAMBUCO
PIAUÍ
TOCANTINS
BAHIA
GOIÁS
Rio do Sono
Rio Preto
Rio São Francisco
PALMAS
LEGENDA
LIMITE ESTADUAL
CIDADE
VILA
CURSOS D'ÁGUA PERENE E INTERMITENTE
LAGO OU REPRESA
TRANSPOSIÇÃO DE ÁGUAS
CANAL DE IRRIGAÇÃO (Projeto 3º Rio)
ÁREA INDÍGENA
UNIDADE DE CONSERVAÇÃO
PARQUE ESTADUAL DO ENCONTRO DAS ÁGUAS
ÁREA INDÍGENA APINAYÉ
APA RIBEIRÃO BARREIRA BRANCA
ÁREA INDÍGENA XAMBIOÁ
APA SERRA DA GANGALHA
PROJETO CAMPOS LINDOS
ÁREA INDÍGENA KRAHOLANDIA
APA RIBEIRÃO TRANQUEIRA
APA ILHA DO BANANAL / CANTÃO
PARQUE ESTADUAL DO CANTÃO
PRODUÇÃO DE ABACAXI
PROJETO PRODECER III
ÁREA INDÍGENA XERENTE
APA SERRA DO LAJEADO
PARQUE NACIONAL DO ARAGUAIA
PROJETO JAVAÉS
PROJETO RIO FORMOSO
TERRA INDÍGENA PARQUE DO ARAGUAIA
APA SERRA DA MOMBUCA
APA RIO PALMEIRAS
APA SERRA DAS CALDAS
APA SERRA GRANDE
APA SERRA DE ARRAIAS
APA SERRA DA AGUAMORNA
APA SERRA DO BOM DESPACHO
APA SERRA DO ESPÍRITO SANTO
APA SERRA DA TABATINGA
MATO GROSSO
PIAUÍ
BAHIA
GOIÁS
PALMAS
TRANSPOSIÇÃO DAS ÁGUAS DO TOCANTINS PARA O NORDESTE
0 17 34 51km
ZONEAMENTO ECOLÓGICO - ECONÔMICO
SEPLAN/DZE
JULHO DE 1999
PRODUÇÃO E IMPRESSÃO
ZOOM PHOTOCENTER DIGITAL
(062)214-1001
PROIBIDA A REPRODUÇÃO

LEGENDA
LIMITE ESTADUAL
CIDADE
VILA
RODOVIA PAVIMENTADA
RODOVIA SEM PAVIMENTAÇÃO
RODOVIA FEDERAL
RODOVIA ESTADUAL
FERROVIA NORTE-SUL
CURSOS D'ÁGUA PERENE E INTERMITENTE
LAGO OU REPRESA
TRANSPOSIÇÃO DE ÁGUAS
CANAL DE IRRIGAÇÃO (Projeto 3º Rio)
PÓLO AGROINDUSTRIAL
ZONA DE PROCESSAMENTO E EXPORTAÇÃO
ÁREA INDÍGENA
UNIDADE DE CONSERVAÇÃO
1999
ARAGUAÍNA
PARAISO DO TOCANTINS
PALMAS
PORTO NACIONAL
GURUPI
MARANHÃO
PARÁ
MATO GROSSO
PIAUÍ
BAHIA
GOIÁS
GOVERNO DO ESTADO DO TOCANTINS
SECRETARIA DO PLANEJAMENTO E MEIO AMBIENTE
PÓLOS AGROINDUSTRIAIS
- 2020 -
YVY ORE RETAMA
1.º JAN. 1989
ESTADO DO TOCANTINS
TRANSPOSIÇÃO DAS ÁGUAS DO TOCANTINS PARA O NORDESTE
ZONEAMENTO ECOLÓGICO - ECONÔMICO
SEPLAN/DZE
0 17 34 51km
JULHO DE 1999
PRODUÇÃO E IMPRESSÃO
ZOOM PHOTOCENTER DIGITAL
(062)214-1001
PROIBIDA A REPRODUÇÃO

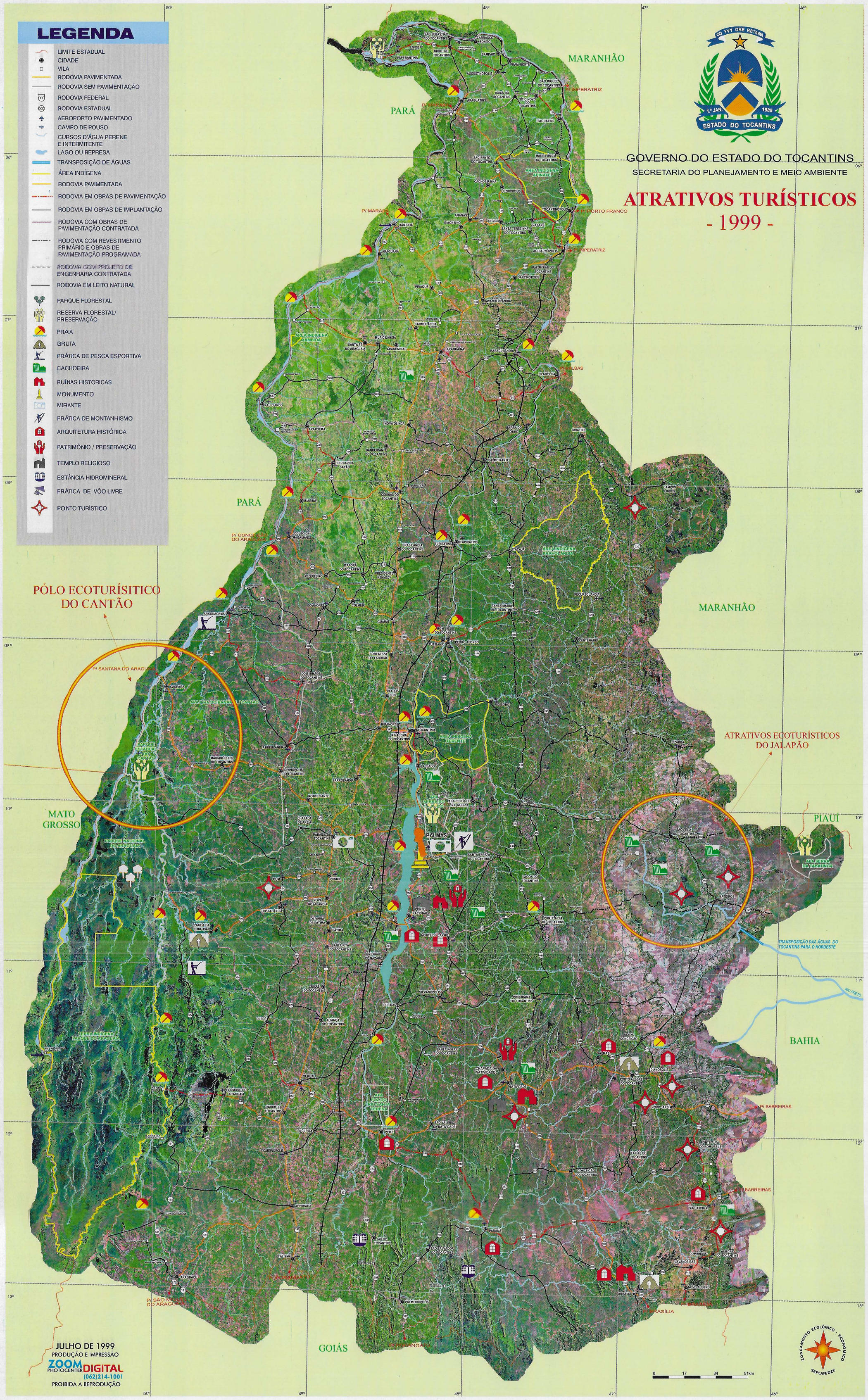
LEGENDA
LIMITE ESTADUAL
CIDADE
VILA
RODOVIA PAVIMENTADA
RODOVIA SEM PAVIMENTAÇÃO
RODOVIA FEDERAL
RODOVIA ESTADUAL
AEROPORTO PAVIMENTADO
CAMPO DE POUSO
CURSOS D'ÁGUA PERENE E INTERMITENTE
LAGO OU REPRESA
TRANSPOSIÇÃO DE ÁGUAS
ÁREA INDÍGENA
RODOVIA PAVIMENTADA
RODOVIA EM OBRAS DE PAVIMENTAÇÃO
RODOVIA EM OBRAS DE IMPLANTAÇÃO
RODOVIA COM OBRAS DE PAVIMENTAÇÃO CONTRATADA
RODOVIA COM REVESTIMENTO PRIMÁRIO E OBRAS DE PAVIMENTAÇÃO PROGRAMADA
RODOVIA COM PROJETO DE ENGENHARIA CONTRATADA
RODOVIA EM LEITO NATURAL
PARQUE FLORESTAL
RESERVA FLORESTAL/ PRESERVAÇÃO
PRAIA
GRUTA
PRÁTICA DE PESCA ESPORTIVA
CACHOEIRA
RUÍNAS HISTORICAS
MONUMENTO
MIRANTE
PRÁTICA DE MONTANHISMO
ARQUITETURA HISTÓRICA
PATRIMÔNIO / PRESERVAÇÃO
TEMPLO RELIGIOSO
ESTÂNCIA HIDROMINERAL
PRÁTICA DE VÔO LIVRE
PONTO TURÍSTICO
YVY ORE RETAMA
1.º JAN. 1989
ESTADO DO TOCANTINS
GOVERNO DO ESTADO DO TOCANTINS
SECRETARIA DO PLANEJAMENTO E MEIO AMBIENTE
ATRATIVOS TURÍSTICOS
- 1999 -
MARANHÃO
PARÁ
PÓLO ECOTURÍSITICO DO CANTÃO
ATRATIVOS ECOTURÍSTICOS DO JALAPÃO
MATO GROSSO
PIAUÍ
BAHIA
GOIÁS
PALMAS
P/ IMPERATRIZ
P/ MARABÁ
P/ PORTO FRANCO
P/ BALSAS
P/ CONCEIÇÃO DO ARAGUAIA
P/ SANTANA DO ARAGUAIA
P/ BARREIRAS
P/ BRASÍLIA
P/ SÃO MIGUEL DO ARAGUAIA
TRANSPOSIÇÃO DAS ÁGUAS DO TOCANTINS PARA O NORDESTE
RIO PRETO
ÁREA INDÍGENA APINAYÉ
ÁREA INDÍGENA KRAHOLÂNDIA
ÁREA INDÍGENA XERENTE
ÁREA INDÍGENA XAMBIOÁ
APA SERRA DA TABATINGA
APA SERRADO LAJEADO
APA FOZ DO RIO SANTA TERESA
PARQUE ESTADUAL DO CANTÃO
PARQUE NACIONAL DO ARAGUAIA
TERRA INDÍGENA PARQUE DO ARAGUAIA
0 17 34 51km
ZONEAMENTO ECOLÓGICO - ECONÔMICO
SEPLAN/DZE
JULHO DE 1999
PRODUÇÃO E IMPRESSÃO
ZOOM DIGITAL
PHOTOCENTER
(062)214-1001
PROIBIDA A REPRODUÇÃO

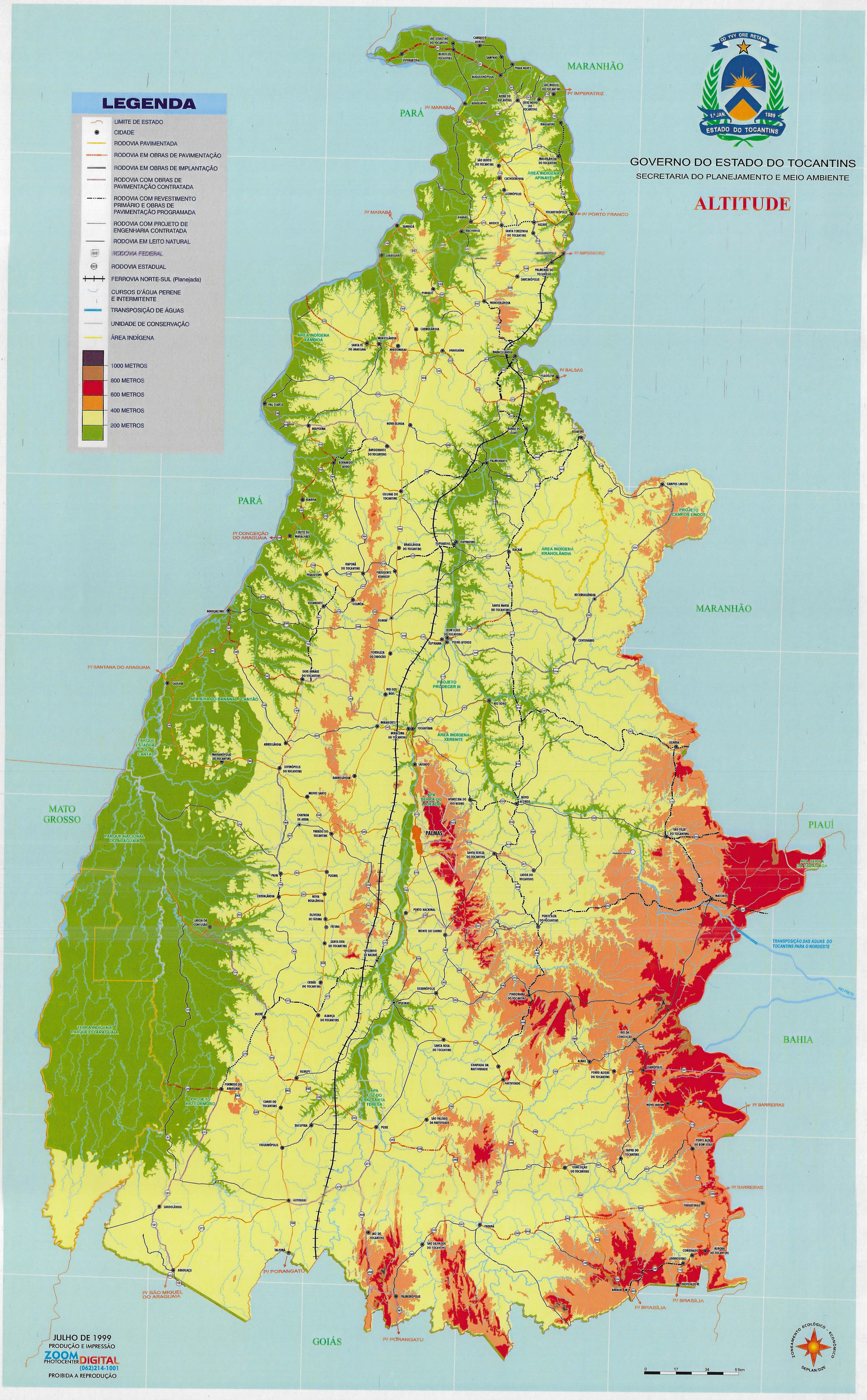
LEGENDA
LIMITE DE ESTADO
CIDADE
RODOVIA PAVIMENTADA
RODOVIA EM OBRAS DE PAVIMENTAÇÃO
RODOVIA EM OBRAS DE IMPLANTAÇÃO
RODOVIA COM OBRAS DE PAVIMENTAÇÃO CONTRATADA
RODOVIA COM REVESTIMENTO PRIMÁRIO E OBRAS DE PAVIMENTAÇÃO PROGRAMADA
RODOVIA COM PROJETO DE ENGENHARIA CONTRATADA
RODOVIA EM LEITO NATURAL
RODOVIA FEDERAL
RODOVIA ESTADUAL
FERROVIA NORTE-SUL (Planejada)
CURSOS D'ÁGUA PERENE E INTERMITENTE
TRANSPOSIÇÃO DE ÁGUAS
UNIDADE DE CONSERVAÇÃO
ÁREA INDÍGENA
1000 METROS
800 METROS
600 METROS
400 METROS
200 METROS
CO YVY ORE RETAMA
1.º JAN. 1989
ESTADO DO TOCANTINS
GOVERNO DO ESTADO DO TOCANTINS
SECRETARIA DO PLANEJAMENTO E MEIO AMBIENTE
ALTITUDE
MARANHÃO
PARÁ
MATO GROSSO
PIAUÍ
BAHIA
GOIÁS
P/ MARABÁ
P/ IMPERATRIZ
P/ PORTO FRANCO
P/ BALSAS
P/ CONCEIÇÃO DO ARAGUAIA
P/ SANTANA DO ARAGUAIA
P/ SÃO MIGUEL DO ARAGUAIA
P/ PORANGATU
P/ BRASÍLIA
P/ BARREIRAS
ÁREA INDÍGENA APINAYÉ
ÁREA INDÍGENA XAMBIOÁ
ÁREA INDÍGENA KRAHOLÂNDIA
ÁREA INDÍGENA XERENTE
PROJETO CAMPOS LINDOS
PROJETO PRODECER III
APA ILHA DO BANANAL/CANTÃO
PARQUE ESTADUAL DO CANTÃO
PARQUE NACIONAL DO ARAGUAIA
TERRA INDÍGENA PARQUE DO ARAGUAIA
PROJETO RIO FORMOSO
APA SERRA DO LAJEADO
APA FOZ DO RIO SANTA TERESA
APA SERRA DA TABATINGA
TRANSPOSIÇÃO DAS ÁGUAS DO TOCANTINS PARA O NORDESTE
RIO PRETO
PALMAS
JULHO DE 1999
PRODUÇÃO E IMPRESSÃO
ZOOM PHOTOCENTER DIGITAL
(062)214-1001
PROIBIDA A REPRODUÇÃO
ZONEAMENTO ECOLÓGICO - ECONÔMICO
SEPLAN/DZE
0 17 34 51km

GOVERNO DO ESTADO DO TOCANTINS

SECRETARIA DO PLANEJAMENTO E MEIO AMBIENTE

O Tocantins, um elo de ligação entre os cenários geoeconômicos brasileiros, apresenta-se como um território de oportunidades para sua gente e outros empreendedores de sonhos e realidades. Assim, durante seu processo de consolidação o planejamento vem sendo realizado dentro de perspectivas modernas e ousadas, onde as metas do Governo são delineadas de modo a assegurar o desenvolvimento sustentado do Estado, aliando o incremento da produção e a ocupação de seus espaços ainda vazios com a melhoria da qualidade de vida de seus habitantes. Tudo isto implica em transformações que resultarão neste cenário de ordenamento de seu território para o ano 2020.

VARIÁVEIS	1999	2002	2020
● População Total (hab.)	1.135.975	1.300.000	2.510.000
Urbana (hab.)	821.261	988.000	2.284.100
Rural (hab.)	306.713	312.000	225.900
● Densidade Demográfica (hab./km^2)	4,08	4,67	9,02
● Taxa de Analfabetismo (%)	21,0	16,0	5,0
● Mortalidade Infantil (%)	21,0	19,0	18,4
● Geração de Energia Elétrica (MW)	154,0	1.174,0	6.361,0
Área Inundada pelas UHE 's(km^2)	56,0	676,0	6.526,0
Volume d'água dos Lagos das UHE's (bilhões de m^3)	1,5	7,3	77,5
● Estradas Pavimentadas (km)	4.388,0	7.313,0	12.500,0
● Área Total Agrícola (ha)	363.191,0	557.085,0	1.361.073,0
Área Agrícola Irrigada (ha)	166.059,0	224.918,0	510.453,0
Área Agrícola de Sequeiro (ha)	197.132,0	332.167,0	850.620,0
● PIB Total (milhões em US$)	1.712,0	2.291,0	10.270,0
Agropecuário Produção Vegetal (Milhões US$)	108,0	125,0	462,0
Agropecuário Produção Animal (Milhões US$)	564,0	782,0	3.132,0
Total Setor Primário (Milhões US$)	672,0	907,0	3.594,0
Indústria (Milhões US$)	147,0	327,0	1.643,0
Serviços (Milhões US$)	893,0	1.057,0	5.033,0
● Renda Média Percapita (US$)	1.508,0	1.762,0	4.091,0
● Receitas Ordinárias - Total (Milhões US$)	840,0	1.057,4	3.324,0
Receita Tributária (Milhões US$)	240,0	319,4	1.776,2
Receita de Transferências (Milhões de US$)	600,0	734,0	1.547,8

Estimativas elaboradas em conformidade com diferentes setores do Governo, Universidades e Entidades representantes do setor produtivo do Estado do Tocantins.

GOVERNO DO ESTADO DO TOCANTINS

SECRETARIA DO PLANEJAMENTO E MEIO AMBIENTE









JULHO DE 1999
PRODUÇÃO E IMPRESSÃO
ZOOM PHOTO CENTER DIGITAL
(062)214-1001
REPRODUÇÃO PROIBIDA

ZONEAMENTO ECOLÓGICO - ECONÔMICO
SEPLAN/DZE

2020 TOCANTINS