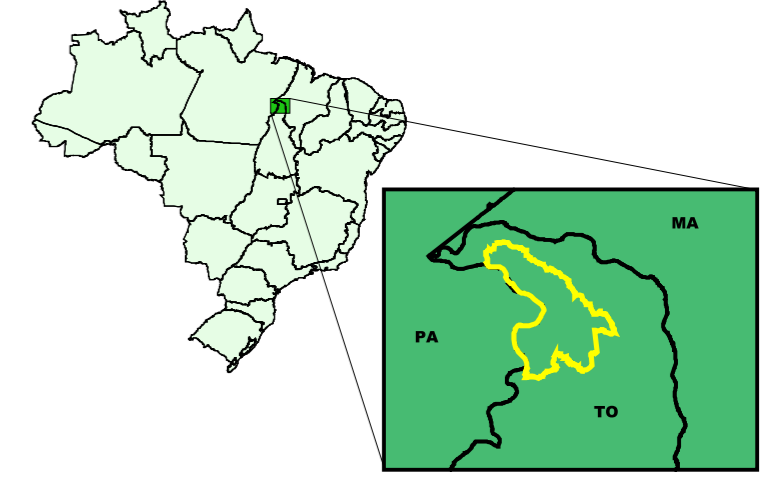



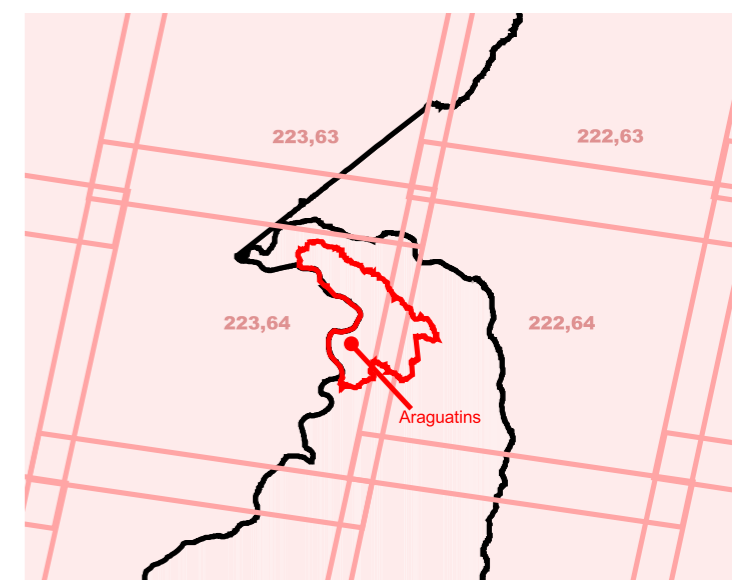


Localização do Município



-  Hidrografia
-  Sede municipal
-  Araguatins



Mosaico de Imagens Landsat 7 ETM - 2000 cenas 222 64 e 223 64
Composição Colorida RGB das bandas 4, 5 e 3 respectivamente.

Escala 1: 350.000
3,5 0 3,5 7 10,5 Km
Projeção Geográfica
Sistemas de Coordenadas Lat long
Datum SAD 69
Fonte: SEPLAN/TO



PDDS

Mapa

CARTA IMAGEM 2000