



Figura 01 - O Município no Estado



Figura 02 - Aspectos Físicos



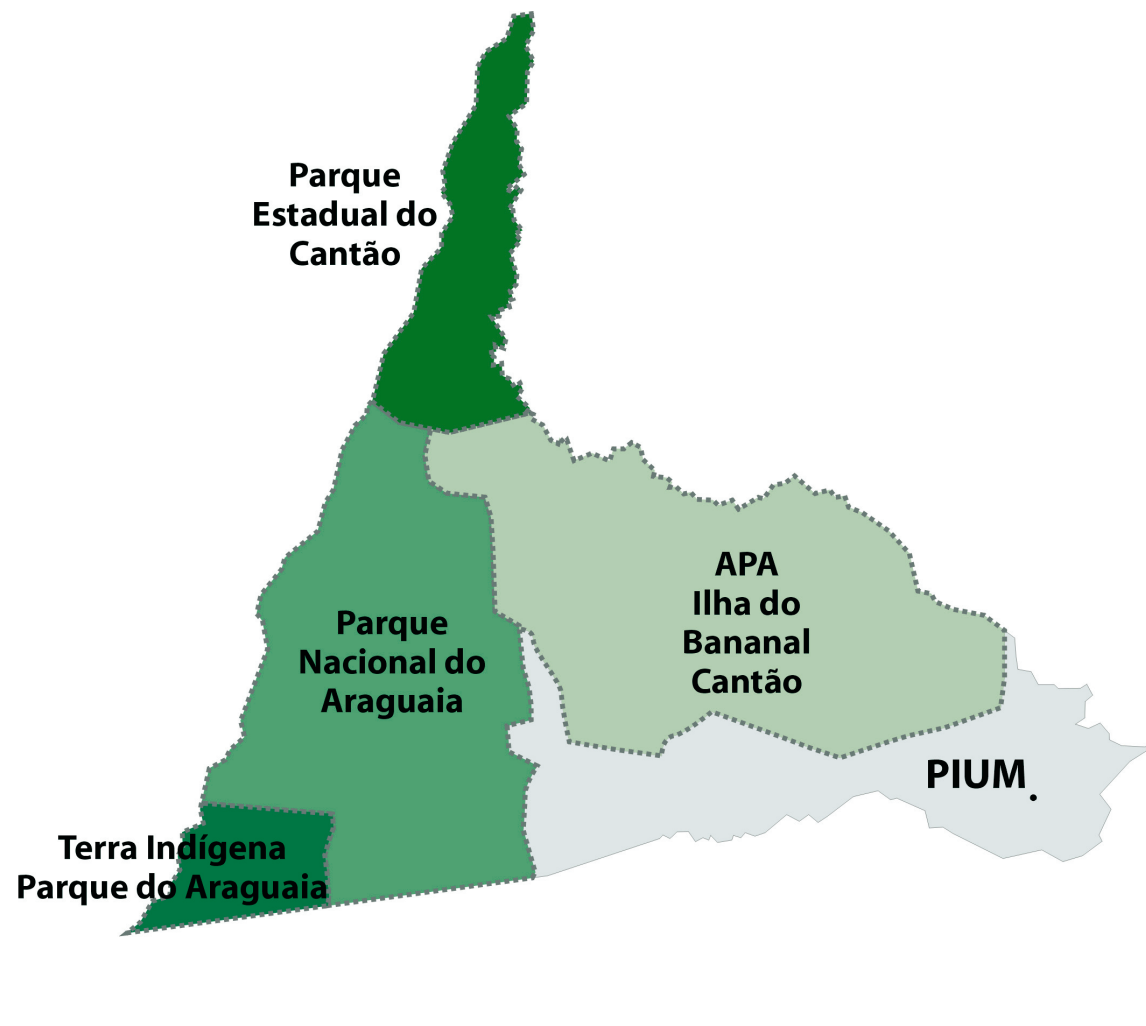


Figura 03 - Áreas protegidas

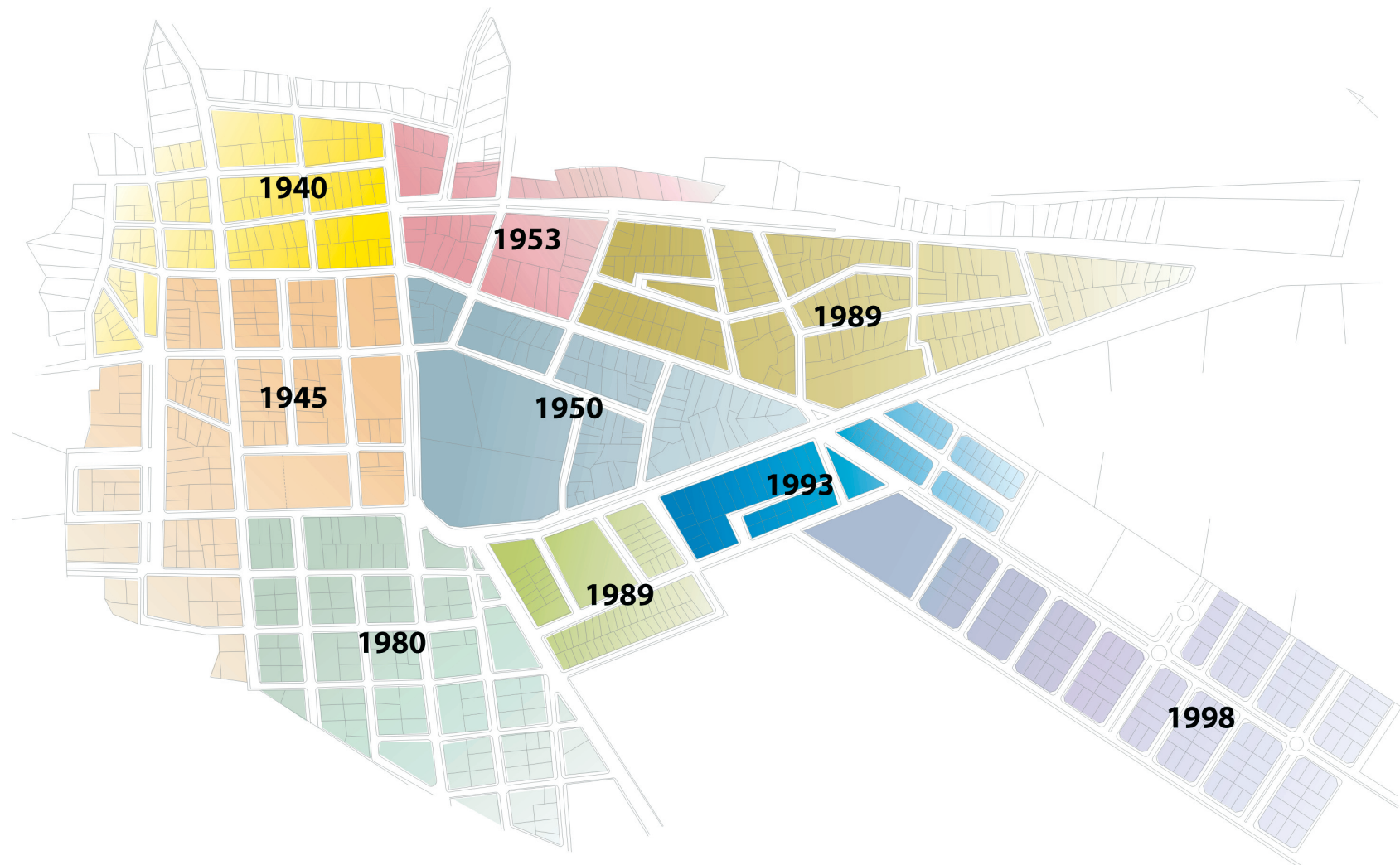


Figura 04 - Evolução Urbana



Figura 05 - Aspectos Urbanos - Situação Atual





Figura 05 - Aspectos Urbanos - Situação Atual





Figura 06 - Destinação Resíduos Sólidos

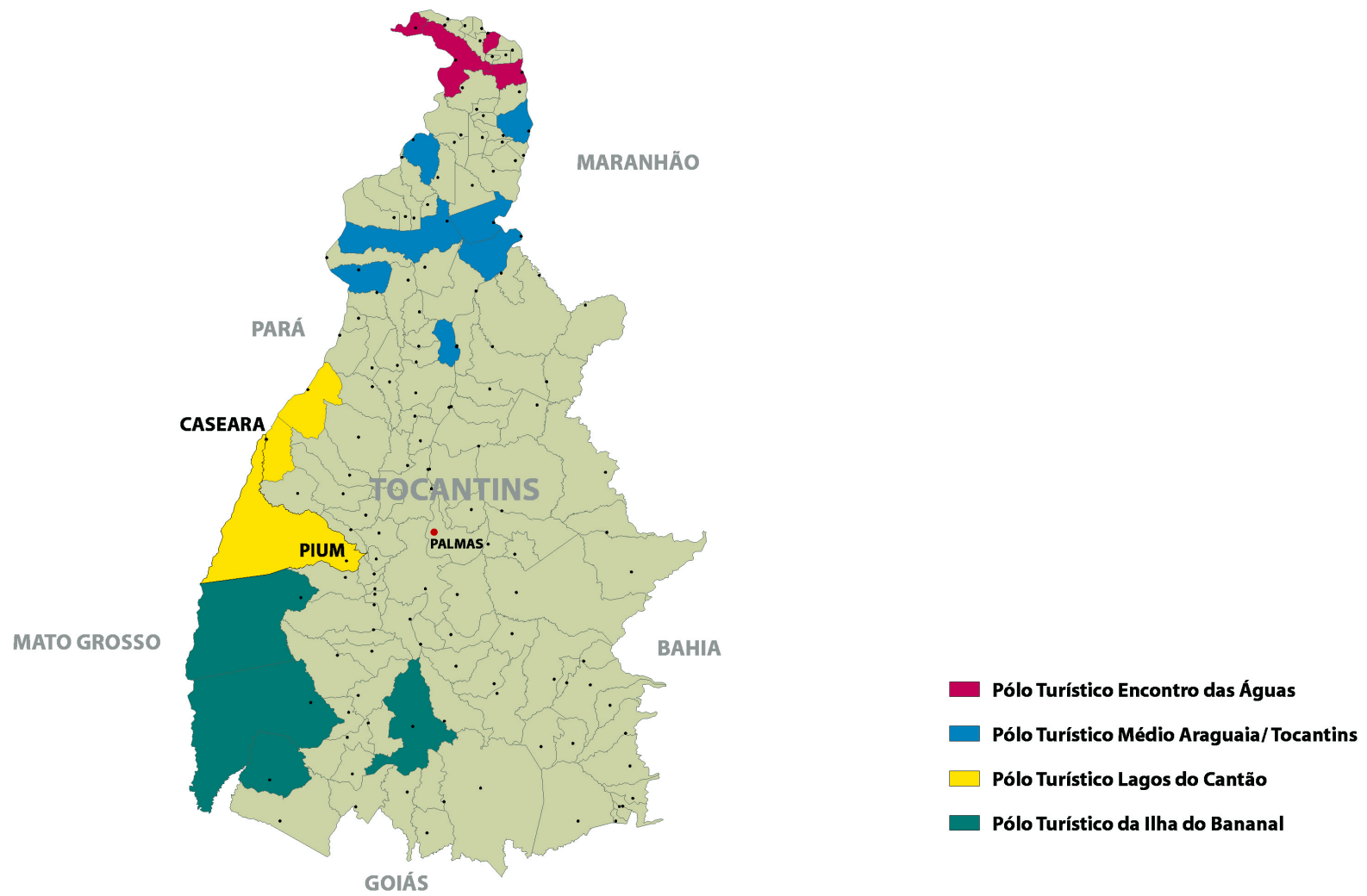


Figura 07 - Corredor Turístico da Bacia Hidrográfica do Araguaia





Figura 08 - Atrativos e Potencialidades de Turismo e lazer







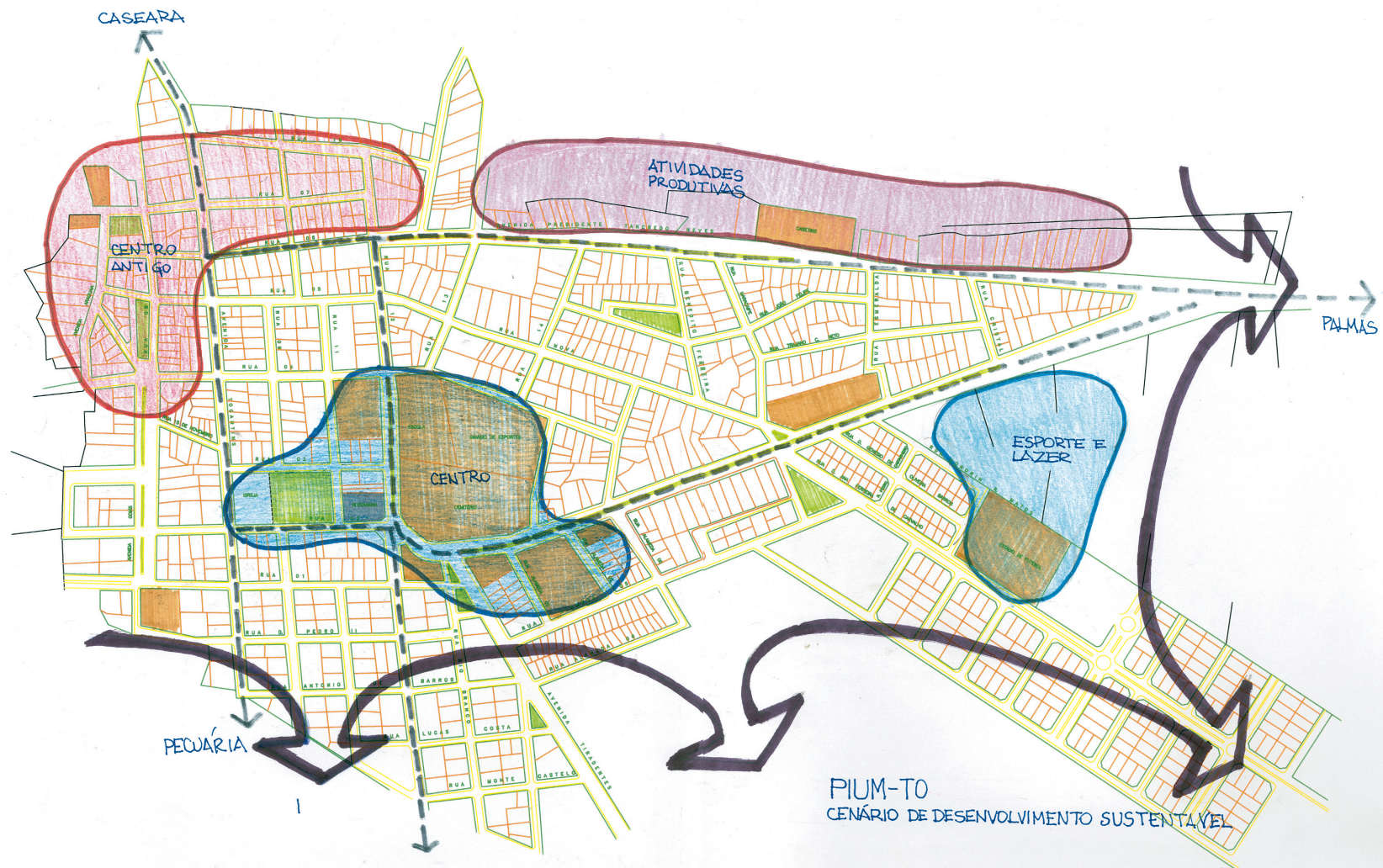


Figura 11 - Cenário: Desenvolvimento Sustentável



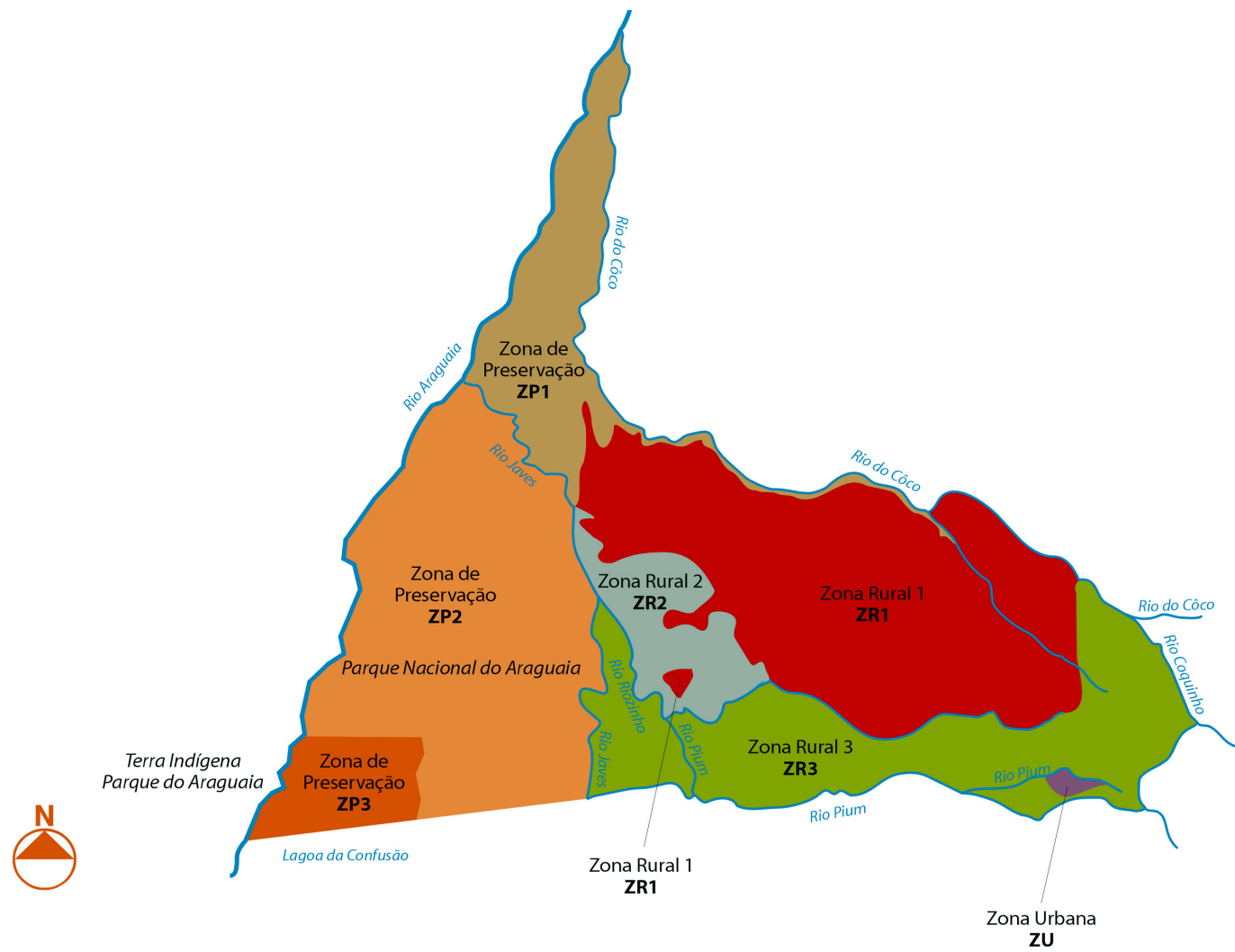


Figura 12 - O Município e o Macrozoneamento

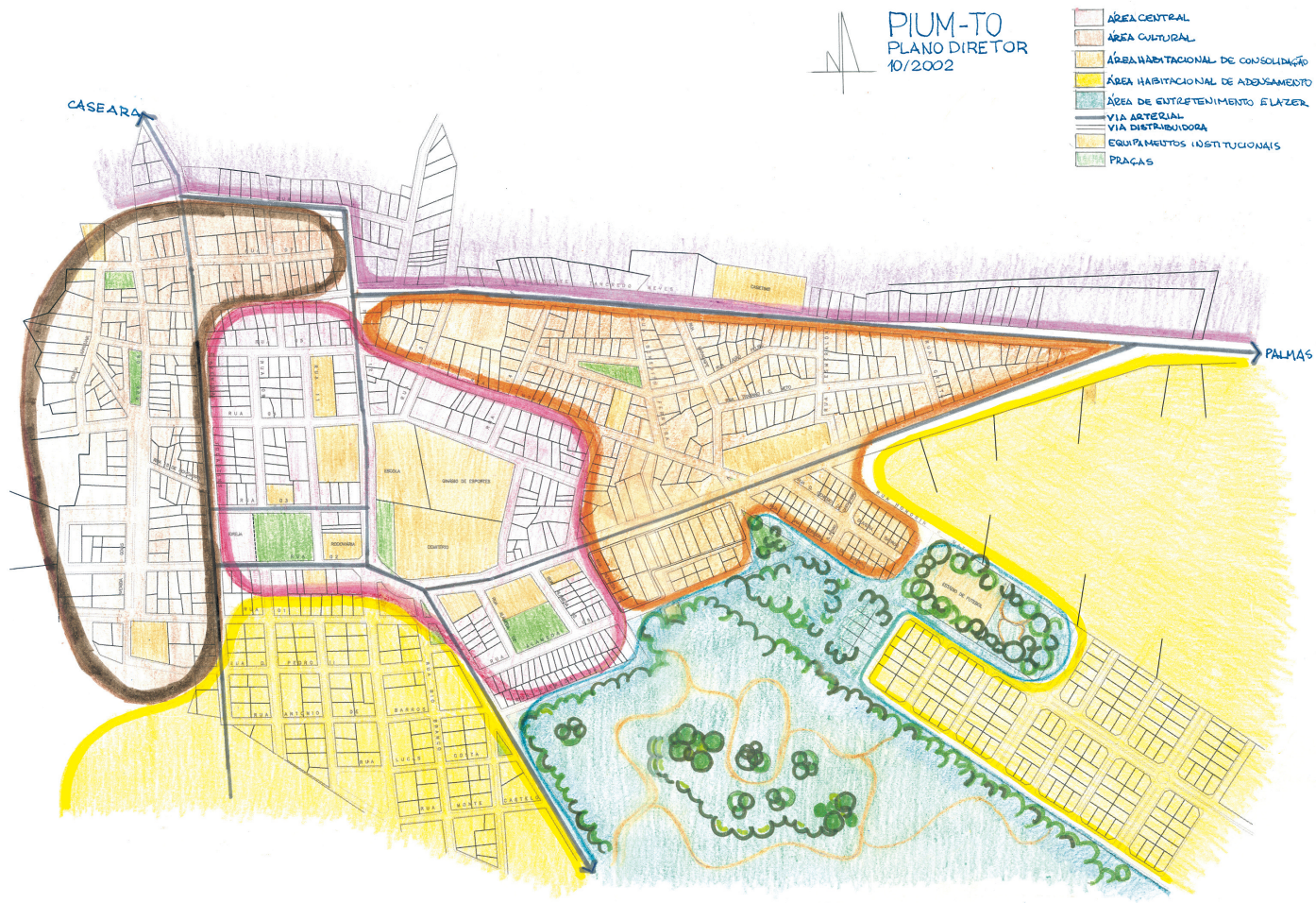


Figura 13 - Proposta da Cidade Desejada





Figura 14 - Parque Urbano do Fuzil

