

1298578,240991 1312693,874045 1326809,507099 1340925,140154 1355040,773208 1369156,406262 1383272,039316 1397387,672371 1411503,305425

NATIVIDADE NATIVIDADE

DIANÓPOLIS

PONTE ALTA DO BOM JESUS

CONCEIÇÃO DO TOCANTINS

TAIPAS DO TOCANTINS

TAGUATINGA

PARANÁ

AURORA DO TOCANTINS

LAVANDEIRA

COMBINADO

NOVO ALEGRE

Município:ARRAIAS

Data: 04/06/2020

Mapa 16 de 139

Área do município: 540.123,15 ha

Área cadastrável: 539.595,11 ha

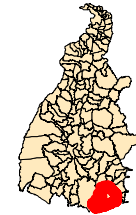
Área declarada no município\*1 :454.525,35 ha

Total de imóveis: 1510

Imóveis em setores urbanos\*2 : 71

Quantidade de Conflitos: 261

Área tota de conflitos: 190.053,84 ha











OBS.:

\*1 Considerou-se as áreas dos imóveis que extrapolam os limites municipais. O calculo foi feito conforme declaração municipal no SIGCAR.

\*2 Não representa as áreas urbanas legamente estabelecidas. É baseada no conceito que leva em consideração a morfologia da ocupação, em função da alta ou baixa densidade de edificações. Fonte: IBGE

Legenda

-  IMÓVEIS EM CONFLITO
-  SETORES URBANOS
-  LAGOS-UHE
-  TERRA INDÍGENA
-  PARQUES
-  APAS
-  MUNICÍPIO
-  LIMITES MUNICIPAIS

1 cm = 7 km

20 10 0 20 Km

Coordinate System: South America Lambert Conformal Conic  
Projection: Lambert Conformal Conic

1298578,240991 1312693,874045 1326809,507099 1340925,140154 1355040,773208 1369156,406262 1383272,039316 1397387,672371 1411503,305425

CIGMA  
Centro de Inteligência Geográfica em Gestão do Meio Ambiente

SECRETARIA DO  
MEIO AMBIENTE E  
RECURSOS HÍDRICOS

TOCANTINS  
GOVERNO DO ESTADO



1900442,584519 1915406,356838 1930371,129157 1945335,401477 1960299,672796 1975263,946115 1990228,218434 2005192,490753 2020156,763072