

1340925 140154

1355040 773208



Município: PRAIA NORTE

Data: 04/06/2020

Mapa 105 de 139

Área do município: 28.756,27 ha

Área cadastrável: 27.963,08 ha

Área declarada no município*¹: 24.106,87 ha

Total de imóveis: 431

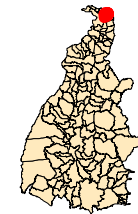
Imóveis em setores urbanos*²: 26

Quantidade de Conflitos: 27

Área tota de conflitos: 815,07 ha

2768370 379024

2753406 106705











OBS.:

*1 Considerou-se as áreas dos imóveis que extrapolam os limites municipais. O cálculo foi feito conforme declaração municipal no SIGCAR.

*2 Não representa as áreas urbanas legemente estabelecidas. É baseada no conceito que leva em consideração a morfologia da ocupação, em função da alta ou baixa densidade de edificações. Fonte: IBGE

Legenda

-  IMÓVEIS EM CONFLITO
-  SETORES URBANOS
-  LAGOS-UHE
-  TERRA INDÍGENA
-  PARQUES
-  APAS
-  MUNICÍPIO
-  LIMITES MUNICIPAIS

1 cm = 2 km

5 2,5 0 5 Km

SÍTIO NOVO
DO TOCANTINSCoordinate System: South America Lambert Conformal Conic
Projection: Lambert Conformal Conic

1340925 140154

1355040 773208

SECRETARIA DO
MEIO AMBIENTE E
RECURSOS HÍDRICOSTOCANTINS
GOVERNO DO ESTADO