

1355040,773208

1369156,406262

1383272,039316



Município:TAIPAS DO TOCANTINS

Data: 04/06/2020

Mapa 131 de 139

Área do município: 104.658,93 ha

Área cadastrável: 104.162,90 ha

Área declarada no município*1 :75.188,96 ha

Total de imóveis: 171

Imóveis em setores urbanos*2 : 9

Quantidade de Conflitos: 41

Área tota de conflitos: 13.817,32 ha

CONCEIÇÃO DO TOCANTINS

DIANÓPOLIS

NOVO JARDIM

PONTE ALTA DO BOM JESUS

TAGUATINGA

ARRAIAS











OBS.:

*1 Considerou-se as áreas dos imóveis que extrapolam os limites municipais. O calculo foi feito conforme declaração municipal no SIGCAR.

*2 Não representa as áreas urbanas legamente estabelecidas. É baseada no conceito que leva em consideração a morfologia da ocupação, em função da alta ou baixa densidade de edificações. Fonte: IBGE

Legenda

-  IMÓVEIS EM CONFLITO
-  SETORES URBANOS
-  LAGOS-UHE
-  TERRA INDÍGENA
-  PARQUES
-  APAS
-  MUNICÍPIO
-  LIMITES MUNICIPAIS

1 cm = 3 km

10 5 0 10 Km

Coordinate System: South America Lambert Conformal Conic
Projection: Lambert Conformal Conic

1355040,773208

1369156,406262

1383272,039316



2050085,307710

2035121,035391

2020156,763072

2005192,490753

2050085,307710

2035121,035391

2020156,763072

2005192,490753