

CASOS CONFIRMADOS

9.098

CASOS RECUPERADOS

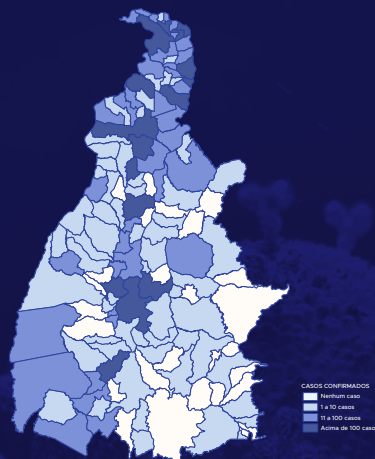
5.670

CASOS EM ISOLAMENTO

3.247

ÓBITOS

181



HOSPITALIZAÇÃO COVID

120

LEITOS PÚBLICOS

CLÍNICOS **33**

UTI COVID **31**

LEITOS PRIVADOS

CLÍNICOS **35**

UTI COVID **21**

101º BOLETIM EPIDEMIOLÓGICO NOTIFICAÇÕES DA COVID-19 NO TOCANTINS

A Secretaria de Estado da Saúde (SES) informa que nesta quarta-feira, 24 de junho, foram contabilizados 350 novos casos confirmados para Covid-19. Desta forma, hoje o Tocantins contabiliza 9.098 casos confirmados da doença, destes 5.670 pacientes estão recuperados e 3.247 estão ainda ativos (em isolamento domiciliar ou hospitalar), além de 181 óbitos.

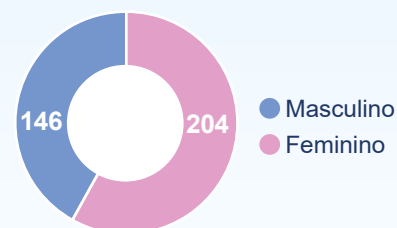
TABELA 1. Distribuição dos novos casos confirmados para COVID-19, segundo município de residência, TOCANTINS.

MUNICÍPIO	TOTAL
1 ARAGUAÍNA	105
2 PALMAS	62
3 PORTO NACIONAL	29
4 XAMBIOÁ	23
5 COLINAS DO TOCANTINS	11
6 FORMOSO DO ARAGUAIA	10
7 NOVA OLINDA	10
8 ARAGUATINS	9
9 BURITI DO TOCANTINS	8
10 SANTA TEREZINHA DO TOCANTINS	8
11 TOCANTINÓPOLIS	8
12 AUGUSTINÓPOLIS	6
13 ARAGUAÇU	5
14 ESPERANTINA	5
15 COUTO MAGALHÃES	4
16 GUARAÍ	4
17 GURUPI	4
18 ITAPIRATINS	4
19 SAMPAIO	3
20 SÍTIO NOVO DO TOCANTINS	3
21 BANDEIRANTES DO TOCANTINS	2
22 CARRASCO BONITO	2
23 GOIATINS	2
24 ITAGUATINS	2
25 MONTE DO CARMO	2
26 NAZARÉ	2
27 TOCANTÍNIA	2
28 AGUIARNÓPOLIS	1
29 ALMAS	1
30 BARROLÂNDIA	1
31 COLMEIA	1
32 CRISTALÂNDIA	1
33 FÁTIMA	1
34 GOIANORTE	1
35 MAURILÂNDIA DO TOCANTINS	1
36 MIRACEMA DO TOCANTINS	1
37 OLIVEIRA DE FÁTIMA	1
38 PALMEIRANTE	1
39 PARAÍSO DO TOCANTINS	1
40 PIRAQUÊ	1
41 RIO DOS BOIS	1
42 SANTA FÉ DO ARAGUAIA	1
TOTAL	350

Fonte: Centro de Informações Estratégicas da Vigilância em Saúde - CIEVS/TO

GRÁFICOS 1 E 2. Distribuição dos novos casos confirmados da COVID-19, segundo faixa etária e gênero, TOCANTINS.

0 a 9 anos	8
10 a 19 anos	24
20 a 39 anos	170
40 a 59 anos	113
60 a 69 anos	20
70 e+	15
TOTAL	350



Fonte: Centro de Informações Estratégicas da Vigilância em Saúde - CIEVS/TO

GRÁFICO 3. Perfil dos exames confirmados segundo tipo do teste, TOCANTINS.

RT-PCR	141	
SOROLOGIA	52	
TESTE RÁPIDO	157	

Fonte: LACEN - TO, Acesso GAL em 23/06/2020 e CIEVS.

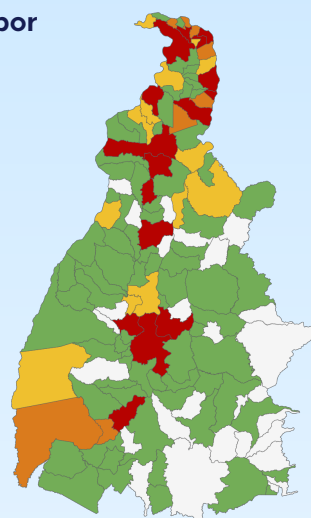
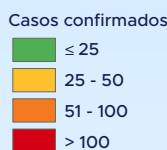
No dia 23 de junho o Lacen analisou 346 testes.

GRÁFICO 4. Distribuição dos novos casos confirmados da COVID-19, segundo Estado de residência.

CASOS	2	1	1
ESTADO	GO	MG	MT

Fonte: Centro de Informações Estratégicas da Vigilância em Saúde - CIEVS/TO

IMAGEM 1. Distribuição dos casos confirmados por Coronavírus segundo o município de residência.



Fonte: Centro de Informações Estratégicas da Vigilância em Saúde - CIEVS/TO

TABELA 2. Distribuição dos casos confirmados acumulados da COVID-19, segundo município de residência, TOCANTINS.

MUNICÍPIO	TOTAL	MUNICÍPIO	TOTAL
1 ARAGUAÍNA	3.504	26 GOIATINS	46
2 PALMAS	1.427	27 ESPERANTINA	43
3 XAMBIOÁ	409	28 ITAPIRATINS	39
4 TOCANTINÓPOLIS	246	29 MIRACEMA DO TOCANTINS	39
5 NOVA OLINDA	213	30 FILADÉLFIA	38
6 PORTO NACIONAL	208	31 ARAGOMINAS	33
7 COLINAS DO TOCANTINS	192	32 COUTO MAGALHÃES	29
8 PARAÍSO DO TOCANTINS	188	33 LAGOA DA CONFUSÃO	28
9 GURUPI	179	34 ANANÁS	27
10 ARAGUATINS	177	35 ARAGUANÃ	27
11 DARCIÓPOLIS	165	36 BARROLÂNDIA	26
12 AUGUSTINÓPOLIS	151	37 MAURILÂNDIA DO TOCANTINS	26
13 GUARÁI	140	38 SAO BENTO DO TOCANTINS	24
14 SÃO MIGUEL DO TOCANTINS	128	39 NAZARÉ	23
15 SÍTIO NOVO DO TOCANTINS	119	40 ARAGUAÇÚ	22
16 AGUIARNÓPOLIS	112	41 TABOCÃO	22
17 ITAGUATINS	90	42 RIO SONO	22
18 PRAIA NORTE	83	43 PALMEIRANTE	21
19 FORMOSO DO ARAGUAIA	82	44 OLIVEIRA DE FÁTIMA	18
20 SAMPAIO	76	45 MIRANORTE	17
21 BURITI DO TOCANTINS	70	46 FIGUEIRÓPOLIS	16
22 CARIRI DO TOCANTINS	57	47 SANTA FÉ DO ARAGUAIA	16
23 PALMEIRAS DO TOCANTINS	55	48 FÁTIMA	14
24 WANDERLÂNDIA	51	49 SANTA TEREZINHA DO TOCANTINS	14
25 AXIXÁ DO TOCANTINS	46	50 MARIANÓPOLIS DO TOCANTINS	13

MUNICÍPIO	TOTAL
51 BANDEIRANTES DO TOCANTINS	12
52 LUZINÓPOLIS	12
53 SÃO SEBASTIÃO DO TOCANTINS	12
54 BABAÇULÂNDIA	11
55 TALISMÃ	11
56 AURORA DO TOCANTINS	9
57 CACHOEIRINHA	9
58 CARMOLÂNDIA	9
59 DIANÓPOLIS	9
60 MURICILÂNDIA	9
61 PEQUIZEIRO	9
62 ALVORADA	8
63 BARRA DO OURO	8
64 GOIANORTE	8
65 NOVA ROSALÂNDIA	8
66 PEDRO AFONSO	7
67 SANTA TEREZA DO TOCANTINS	7
68 TOCANTÍNIA	7
69 ALIANÇA DO TOCANTINS	6
70 CARRASCO BONITO	6
71 COLMEIA	6
72 DUERÉ	6
73 PUGMIL	6
74 ANGICO	5
75 PONTE ALTA DO TOCANTINS	5
76 RIACHINHO	5
77 SANDOLÂNDIA	5
78 ARAPOEMA	4
79 ARAÍAS	4
80 DIVINÓPOLIS DO TOCANTINS	4
81 MONTE DO CARMO	4

Fonte: Centro de Informações Estratégicas da Vigilância em Saúde - CIEVS/TO

MUNICÍPIO	TOTAL
82 ABREULÂNDIA	3
83 ALMAS	3
84 BOM JESUS DO TOCANTINS	3
85 BREJINHO DE NAZARÉ	3
86 PAU D'ARCO	3
87 PINDORAMA DO TOCANTINS	3
88 PIRAQUÊ	3
89 PRESIDENTE KENNEDY	3
90 SILVANÓPOLIS	3
91 BRASILÂNDIA DO TOCANTINS	2
92 CAMPOS LINDOS	2
93 CASEARA	2
94 DOIS IRMAOS DO TOCANTINS	2
95 IPUEIRAS	2
96 NOVO ACORDO	2
97 PIUM	2
98 RIO DOS BOIS	2
99 ARAGUACEMA	1
100 CRISTALÂNDIA	1
101 CRIXÁS DO TOCANTINS	1
102 ITACAJÁ	1
103 JUARINA	1
104 LAJEADO	1
105 LIZARDA	1
106 NATIVIDADE	1
107 NOVO ALEGRE	1
108 PALMEIRÓPOLIS	1
109 PEIXE	1
110 SANTA ROSA DO TOCANTINS	1
111 SÃO SALVADOR DO TOCANTINS	1
TOTAL	9.098

TABELA 3. Distribuição dos óbitos confirmados acumulados da COVID-19, segundo município de residência, TOCANTINS.

MUNICÍPIO	TOTAL
1 ARAGUAÍNA	52
2 ARAGUATINS	16
3 PALMAS	15
4 NOVA OLINDA	9
5 PARAÍSO DO TOCANTINS	7
6 SÃO MIGUEL DO TOCANTINS	6
7 GUARÁI	5
8 GURUPI	5
9 XAMBIOÁ	5
10 AGUIARNÓPOLIS	4
11 AUGUSTINÓPOLIS	4
12 PORTO NACIONAL	4
13 SÍTIO NOVO DO TOCANTINS	4
14 TOCANTINÓPOLIS	4
15 COLINAS DO TOCANTINS	3
16 GOIATINS	3
17 AXIXÁ DO TOCANTINS	2
18 BARRA DO OURO	2
19 MIRANORTE	2
20 NAZARÉ	2
21 WANDERLÂNDIA	2
22 ARAGUAÇÚ	1
23 ARAGUAÑÃ	1
24 BARROLÂNDIA	1

Fonte: Centro de Informações Estratégicas da Vigilância em Saúde - CIEVS/TO

MUNICÍPIO	TOTAL
25 CARIRI DO TOCANTINS	1
26 CARMOLÂNDIA	1
27 CASEARA	1
28 COUTO MAGALHAES	1
29 DARCIÓPOLIS	1
30 DIANÓPOLIS	1
31 FÁTIMA	1
32 FIGUEIRÓPOLIS	1
33 FILADÉLFIA	1
34 FORMOSO DO ARAGUAIA	1
35 IPUEIRAS	1
36 ITAGUATINS	1
37 LIZARDA	1
38 MARIANÓPOLIS DO TOCANTINS	1
39 MAURILÂNDIA DO TOCANTINS	1
40 NOVO ALEGRE	1
41 PALMEIRANTE	1
42 PALMEIRAS DO TOCANTINS	1
43 PEQUIZEIRO	1
44 RIO SONO	1
45 SAMPAIO	1
46 SANTA TEREZA DO TOCANTINS	1
TOTAL	181

DETALHE DOS NOVOS ÓBITOS

1. Homem de 74 ANOS, residente de SAMPAIO, tinha problemas cardíacos, faleceu no dia 23 de junho no Hospital Dom Orione.

2. Mulher de 65 ANOS, residente de COUTO MAGALHÃES, tinha insuficiência renal crônica e hipercalcemia, faleceu no dia 23 de junho no Hospital Regional de Araguaína.

O DETALHAMENTO DOS CASOS ACUMULADOS PODEM SER ACESSADOS NO SITE DA SECRETARIA DA SAÚDE
<http://integra.saude.to.gov.br/covid19>

OBSERVAÇÕES:

O Estado possui uma plataforma onde todos podem acompanhar os números da Covid-19 no Tocantins: <http://coronavirus.to.gov.br>

A Secretaria de Estado da Saúde (SES) esclarece que o banco de dados do Estado é dinâmico, em virtude do fechamento das investigações epidemiológicas, que alteram principalmente locais de residência dos casos positivos, trazendo modificações diárias no acumulado dos municípios e no total geral do Estado.

Os dados consolidados neste boletim são referentes às notificações recebidas no último dia, que podem abordar resultados diagnosticados em dias anteriores e notificados posteriormente ao Cievs Estadual. Para manter a credibilidade dos dados contabilizados, os gráficos apresentam a distribuição de novos casos de acordo com a data do diagnóstico e não sua notificação, por parte dos municípios. Em cada edição, o boletim apresenta a distribuição dos novos casos também por este critério.

Todas as informações que constam no boletim são provenientes dos sistemas oficiais do Ministério da Saúde alimentados pelos municípios:

Sistema Gerenciador de Ambiente Laboratorial (GAL) é o sistema utilizado pelos municípios para cadastro das mostras que serão encaminhadas ao Lacen para realização dos exames.

E-SUS-VE é a ferramenta de registro de notificação de casos suspeitos da Covid-19.

SIVEP-Gripe, é o Sistema de Informação da Vigilância Epidemiológica da Gripe, utilizado para notificação dos casos de Síndrome Respiratória Aguda Grave (SRAG) em unidades hospitalares e unidades de Pronto Atendimento (UPA).

SIM é o sistema de Informação sobre mortalidade, desenvolvido pelo Ministério da Saúde para unificação dos dados sobre óbitos no país.

Considerando o aumento recente de casos positivos que tem demandado tempo excessivo para confirmação de residências junto aos municípios, o Estado prevê o preenchimento correto de informações nas plataformas que serão utilizadas para consolidação dos boletins diários e a atualização da residência nos cartões SUS utilizado nos cadastros dos sistemas.

O Estado não irá confirmar residências junto aos municípios, estes devem ficar atentos aos dados informados nos Boletins Epidemiológicos diários, nos sistemas de notificação e cadastros de exames no Lacen.

Qualquer divergência deverá ser informada ao Cievs/COE do Estado que fará as correções nos próximos boletins.

Os dados contidos no boletim são consolidados com resultados de exames realizados no Lacen e notificações recebidas dos municípios até as 23:59h do último dia.