

NOTIFICAÇÕES PARA COVID-19

CASOS CONFIRMADOS

12.282

CASOS RECUPERADOS

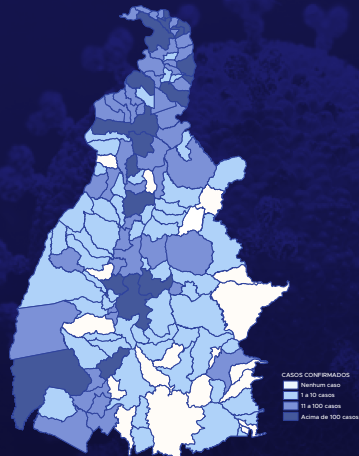
7.523

CASOS EM ISOLAMENTO

4.544

ÓBITOS

215



HOSPITALIZAÇÃO COVID

165

LEITOS PÚBLICOS **91**

CLÍNICOS **49**

UTI COVID **42**

LEITOS PRIVADOS **74**

CLÍNICOS **45**

UTI COVID **29**

111º BOLETIM EPIDEMIOLÓGICO NOTIFICAÇÕES DA COVID-19 NO TOCANTINS

A Secretaria de Estado da Saúde (SES) informa que nesta sexta-feira, 03 de julho, foram contabilizados 551 novos casos confirmados para Covid-19. Desta forma, hoje o Tocantins contabiliza 12.282 casos confirmados da doença, destes 7.523 pacientes estão recuperados e 4.544 estão ainda ativos (em isolamento domiciliar ou hospitalar), além de 215 óbitos.

TABELA 1. Distribuição dos novos casos confirmados para COVID-19, segundo município de residência, TOCANTINS.

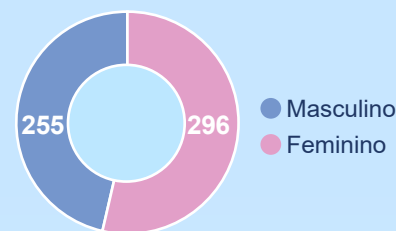
MUNICÍPIO	TOTAL
1 ARAGUAÍNA	227
2 PALMAS	100
3 GURUPI	20
4 PARAISO DO TOCANTINS	19
5 PORTO NACIONAL	14
6 PRESIDENTE KENNEDY	13
7 TOCANTINIA	12
8 GUARAÍ	10
9 AUGUSTINÓPOLIS	9
10 SANTA FÉ DO ARAGUAIA	9
11 TOCANTINÓPOLIS	9
12 XAMBIOÁ	9
13 DIANÓPOLIS	8
14 CARRASCO BONITO	5
15 DARCIÓPOLIS	5
16 PONTE ALTA DO TOCANTINS	5
17 SAMPAIO	5
18 AGUIARNÓPOLIS	4
19 ARAGUATINS	4
20 PEDRO AFONSO	4
21 RIO DA CONCEICAO	4
22 ALVORADA	3
23 ARAGUAÇÚ	3
24 AXIXÁ DO TOCANTINS	3
25 BARROLÂNDIA	3
26 BOM JESUS DO TOCANTINS	3
27 BREJINHO DE NAZARÉ	3
28 FÁTIMA	3
29 FORMOSO DO ARAGUAIA	3
30 ARAPOEMA	2
31 COLINAS DO TOCANTINS	2
32 GOIATINS	2
33 LAGOA DA CONFUSAO	2
34 PIUM	2
35 RIACHINHO	2
36 SANDOLÂNDIA	2
37 SANTA ROSA DO TOCANTINS	2
38 ANANÁS	1
39 ARAGOMINAS	1
40 ARRAIAS	1
41 BANDEIRANTES DO TOCANTINS	1
42 BARRA DO OURO	1
43 CRISTALÂNDIA	1
44 ESPERANTINA	1
45 TABOÇÃO	1
46 ITAPORA DO TOCANTINS	1
47 LAGOA DO TOCANTINS	1
48 MIRACEMA DO TOCANTINS	1
49 NOVA OLINDA	1
50 OLIVEIRA DE FÁTIMA	1
51 PEIXE	1
52 RIO SONO	1
53 TUPIRATINS	1
TOTAL	551

Fonte: Centro de Informações Estratégicas da Vigilância em Saúde – CIEVS/TO

NOTIFICAÇÕES PARA COVID-19

GRÁFICOS 1 E 2. Distribuição dos novos casos confirmados da COVID-19, segundo faixa etária e gênero, TOCANTINS.

0 a 9 anos	11
10 a 19 anos	47
20 a 39 anos	264
40 a 59 anos	175
60 a 69 anos	30
70 e+	24
TOTAL	551



Fonte: Centro de Informações Estratégicas da Vigilância em Saúde – CIEVS/TO

GRÁFICO 3. Perfil dos exames confirmados segundo tipo do teste, TOCANTINS.

RT-PCR	373
SOROLOGIA	8
TESTE RÁPIDO	170

Fonte: LACEN – TO, Acesso GAL em 02/07/2020 e CIEVS.

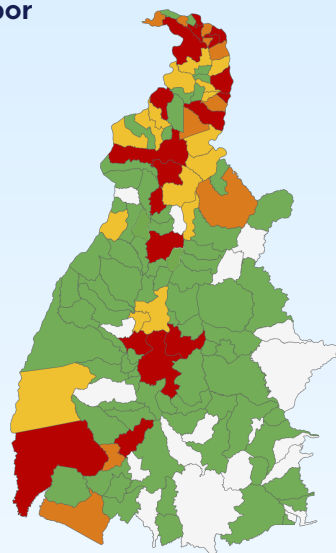
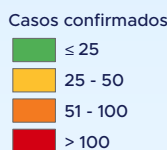
No dia 03 de julho o Lacen analisou 494 testes, com 129 diagnósticos positivos. Foram liberados ainda 596 análises do laboratório Fiocruz/RJ, com 241 diagnósticos positivos.

GRÁFICO 4. Distribuição dos novos casos confirmados da COVID-19, segundo Estado de residência.

CASOS	1
ESTADO	PA

Fonte: Centro de Informações Estratégicas da Vigilância em Saúde – CIEVS/TO

IMAGEM 1. Distribuição dos casos confirmados por Coronavírus segundo o município de residência.



Fonte: Centro de Informações Estratégicas da Vigilância em Saúde – CIEVS/TO

TABELA 2. Distribuição dos casos confirmados acumulados da COVID-19, segundo município de residência, TOCANTINS.

MUNICÍPIO	TOTAL	MUNICÍPIO	TOTAL
1 ARAGUAÍNA	4.399	11 GUARÁ	224
2 PALMAS	2.146	12 NOVA OLINDA	219
3 XAMBIOÁ	459	13 FORMOSO DO ARAGUAIA	185
4 PORTO NACIONAL	374	14 DARCINÓPOLIS	177
5 TOCANTINÓPOLIS	289	15 AGUIARNÓPOLIS	159
6 GURUPI	284	16 SAMPAIO	135
7 AUGUSTINÓPOLIS	278	17 SÃO MIGUEL DO TOCANTINS	135
8 COLINAS DO TOCANTINS	244	18 SÍTIO NOVO DO TOCANTINS	135
9 PARAISO DO TOCANTINS	244	19 AXIXÁ DO TOCANTINS	101
10 ARAGUATINS	228	20 BURITI DO TOCANTINS	94

NOTIFICAÇÕES PARA COVID-19

MUNICÍPIO	TOTAL
21 PRAIA NORTE	94
22 ITAGUATINS	92
23 ESPERANTINA	71
24 WANDERLÂNDIA	70
25 PALMEIRAS DO TOCANTINS	67
26 ARAGUAÇU	63
27 CARIRI DO TOCANTINS	62
28 GOIATINS	58
29 ANANÁS	42
30 ARAGOMINAS	41
31 FILADELFIA	41
32 ITAPIRATINS	41
33 MIRACEMA DO TOCANTINS	41
34 COUTO MAGALHAES	35
35 SANTA FÉ DO ARAGUAIA	35
36 ARAGUANA	34
37 BARROLÂNDIA	34
38 NAZARÉ	32
39 LAGOA DA CONFUSAO	31
40 DIANÓPOLIS	29
41 SANTA TEREZINHA DO TOCANTINS	29
42 PRESIDENTE KENNEDY	28
43 BABACULÂNDIA	27
44 SAO BENTO DO TOCANTINS	27
45 MAURILÂNDIA DO TOCANTINS	26
46 PALMEIRANTE	26
47 TOCANTINIA	26
48 TABOÇÃO	25
49 RIO SONO	25
50 ALVORADA	23
51 FÁTIMA	23
52 MIRANORTE	23
53 FIGUEIRÓPOLIS	22
54 SÃO SEBASTIÃO DO TOCANTINS	21
55 OLIVEIRA DE FÁTIMA	20
56 CARRASCO BONITO	19
57 PEDRO AFONSO	19
58 RIACHINHO	16
59 CARMOLÂNDIA	15
60 PEQUIZEIRO	14
61 BANDEIRANTES DO TOCANTINS	13
62 MARIANÓPOLIS DO TOCANTINS	13
63 LUZINÓPOLIS	12
64 MURICILÂNDIA	12
65 ANGICO	11
66 BARRA DO OURO	11
67 COLMEIA	11
68 SANTA TEREZA DO TOCANTINS	11
69 TALISMA	11
70 ARAPOEMA	10
71 BREJINHO DE NAZARÉ	10

Fonte: Centro de Informações Estratégicas da Vigilância em Saúde – CIEVS/TO

MUNICÍPIO	TOTAL
72 NOVA ROSALÂNDIA	10
73 PONTE ALTA DO TOCANTINS	10
74 AURORA DO TOCANTINS	9
75 CACHOEIRINHA	9
76 ALIANCA DO TOCANTINS	8
77 GOIANORTE	8
78 BOM JESUS DO TOCANTINS	7
79 PUGMIL	7
80 SANDOLÂNDIA	7
81 ARRAIAS	6
82 CASEARA	6
83 DUERE	6
84 DIVINÓPOLIS DO TOCANTINS	5
85 LAGOA DO TOCANTINS	5
86 RIO DA CONCEICAO	5
87 SANTA ROSA DO TOCANTINS	5
88 ABREULÂNDIA	4
89 ALMAS	4
90 MONTE DO CARMO	4
91 PIRAQUE	4
92 PIUM	4
93 DOIS IRMAOS DO TOCANTINS	3
94 PAU D'ARCO	3
95 PEIXE	3
96 PINDORAMA DO TOCANTINS	3
97 SILVANÓPOLIS	3
98 BRASILÂNDIA DO TOCANTINS	2
99 CAMPOS LINDOS	2
100 CRISTALÂNDIA	2
101 IPUEIRAS	2
102 ITACAJA	2
103 LAJEADO	2
104 NOVO ACORDO	2
105 RIO DOS BOIS	2
106 TUPIRAMA	2
107 APARECIDA DO RIO NEGRO	1
108 ARAGUACEMA	1
109 CHAPADA DE AREIA	1
110 CRIXÁS DO TOCANTINS	1
111 ITAPORA DO TOCANTINS	1
112 JUARINA	1
113 LIZARDA	1
114 NATIVIDADE	1
115 NOVO ALEGRE	1
116 PALMEIRÓPOLIS	1
117 SANTA MARIA DO TOCANTINS	1
118 SÃO SALVADOR DO TOCANTINS	1
119 TAGUATINGA	1
120 TAIPAS DO TOCANTINS	1
121 TUPIRATINS	1
TOTAL	12.282

TABELA 3. Distribuição dos óbitos confirmados acumulados da COVID-19, segundo município de residência, TOCANTINS.

MUNICÍPIO	TOTAL
1 ARAGUAÍNA	63
2 PALMAS	20
3 ARAGUATINS	16
4 NOVA OLINDA	10
5 PARAISO DO TOCANTINS	8
6 GUARÁI	7
7 PORTO NACIONAL	7
8 XAMBIOÁ	7
9 SÃO MIGUEL DO TOCANTINS	6
10 GURUPI	5
11 TOCANTINÓPOLIS	5
12 AGUIARNÓPOLIS	4
13 AUGUSTINÓPOLIS	4
14 SÍTIO NOVO DO TOCANTINS	4
15 AXIXÁ DO TOCANTINS	3
16 COLINAS DO TOCANTINS	3
17 GOIATINS	3
18 WANDERLÂNDIA	3
19 ARAPOEMA	2
20 BARRA DO OURO	2
21 MIRANORTE	2
22 NAZARÉ	2
23 SAMPAIO	2
24 ABREULÂNDIA	1
25 ALMAS	1

Fonte: Centro de Informações Estratégicas da Vigilância em Saúde – CIEVS/TO

MUNICÍPIO	TOTAL
26 ARAGUAÇU	1
27 ARAGUANA	1
28 BARROLÂNDIA	1
29 CARIRI DO TOCANTINS	1
30 CARMOLÂNDIA	1
31 CASEARA	1
32 COUTO MAGALHAES	1
33 DARCIÓPOLIS	1
34 DIANÓPOLIS	1
35 FÁTIMA	1
36 FIGUEIRÓPOLIS	1
37 FILADELFIA	1
38 FORMOSO DO ARAGUAIA	1
39 IPUEIRAS	1
40 ITAGUATINS	1
41 LIZARDA	1
42 MARIANÓPOLIS DO TOCANTINS	1
43 MAURILÂNDIA DO TOCANTINS	1
44 NOVO ALEGRE	1
45 PALMEIRANTE	1
46 PALMEIRAS DO TOCANTINS	1
47 PEQUIZEIRO	1
48 PIRAQUE	1
49 RIO SONO	1
50 SANTA TEREZA DO TOCANTINS	1
TOTAL	215

NOTIFICAÇÕES PARA COVID-19

DETALHE DOS NOVOS ÓBITOS

1. *Paciente do sexo feminino de 65 anos, residente de PIRAQUE, hipertensa e diabética, faleceu no dia 03 de julho no Hospital Dom Orione em Araguaína.*
2. *Paciente do sexo masculino de 60 anos, residente de ARAGUAÍNA, com aneurisma de aorta, faleceu no dia 30 de junho no Hospital Regional de Araguaína.*
3. *Paciente do sexo masculino de 58 anos, residente de ARAGUAÍNA, faleceu no dia 03 de julho no Hospital Regional de Araguaína.*
4. *Paciente do sexo masculino de 67 anos, residente de ARAGUAÍNA, hipertenso e diabético, faleceu no dia 03 de julho no Hospital Dom Orione.*

O DETALHAMENTO DOS CASOS ACUMULADOS PODEM SER ACESSADOS NO SITE DA SECRETARIA DA SAÚDE
integra.saude.to.gov.br/covid19

OBSERVAÇÕES:

O Estado possui uma plataforma onde todos podem acompanhar os números da Covid-19 no Tocantins: <http://coronavirus.to.gov.br>

A Secretaria de Estado da Saúde (SES) esclarece que o banco de dados do Estado é dinâmico, em virtude do fechamento das investigações epidemiológicas, que alteram principalmente locais de residência dos casos positivos, trazendo modificações diárias no acumulado dos municípios e no total geral do Estado.

Os dados consolidados neste boletim são referentes às notificações recebidas no último dia, que podem abordar resultados diagnosticados em dias anteriores e notificados posteriormente ao Cievs Estadual. Para manter a credibilidade dos dados contabilizados, os gráficos apresentam a distribuição de novos casos de acordo com a data do diagnóstico e não sua notificação, por parte dos municípios. Em cada edição, o boletim apresenta a distribuição dos novos casos também por este critério.

Todas as informações que constam no boletim são provenientes dos sistemas oficiais do Ministério da Saúde alimentados pelos municípios:

Sistema Gerenciador de Ambiente Laboratorial (GAL) é o sistema utilizado pelos municípios para cadastro das mostras que serão encaminhadas ao Lacen para realização dos exames.

E-SUS-VE é a ferramenta de registro de notificação de casos suspeitos da Covid-19.

SIVEP-Gripe, é o Sistema de Informação da Vigilância Epidemiológica da Gripe, utilizado para notificação dos casos de Síndrome Respiratória Aguda Grave (SRAG) em unidades hospitalares e unidades de Pronto Atendimento (UPA).

SIM é o sistema de Informação sobre mortalidade, desenvolvido pelo Ministério da Saúde para unificação dos dados sobre óbitos no país.

Considerando o aumento recente de casos positivos que tem demandado tempo excessivo para confirmação de residências junto aos municípios, o Estado prevê o preenchimento correto de informações nas plataformas que serão utilizadas para consolidação dos boletins diários e a atualização da residência nos cartões SUS utilizado nos cadastros dos sistemas.

O Estado não irá confirmar residências junto aos municípios, estes devem ficar atentos aos dados informados nos Boletins Epidemiológicos diários, nos sistemas de notificação e cadastros de exames no Lacen.

Qualquer divergência deverá ser informada ao Cievs/COE do Estado que fará as correções nos próximos boletins.

Os dados contidos no boletim são consolidados com resultados de exames realizados no Lacen e notificações recebidas dos municípios até as 23:59h do último dia.