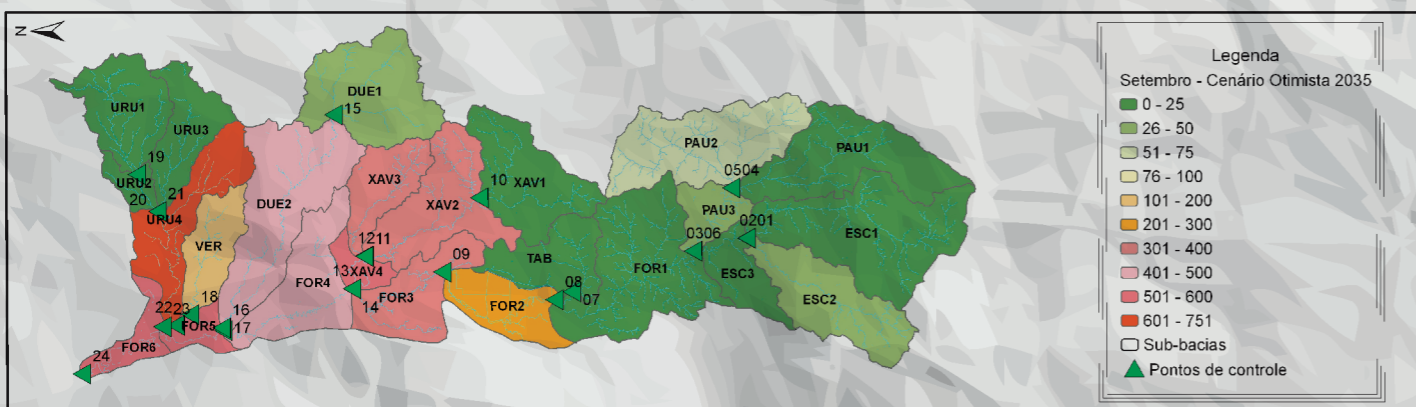
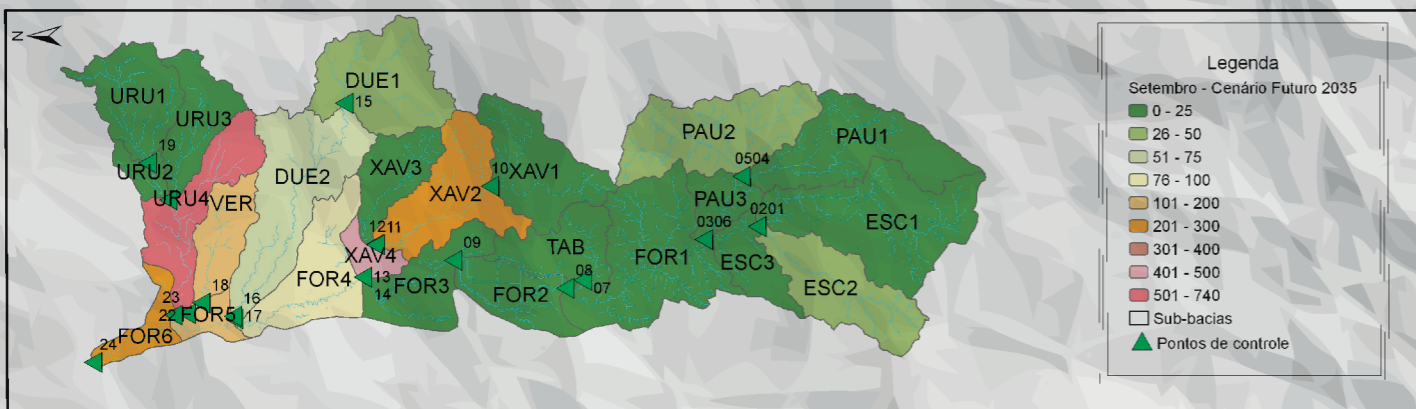
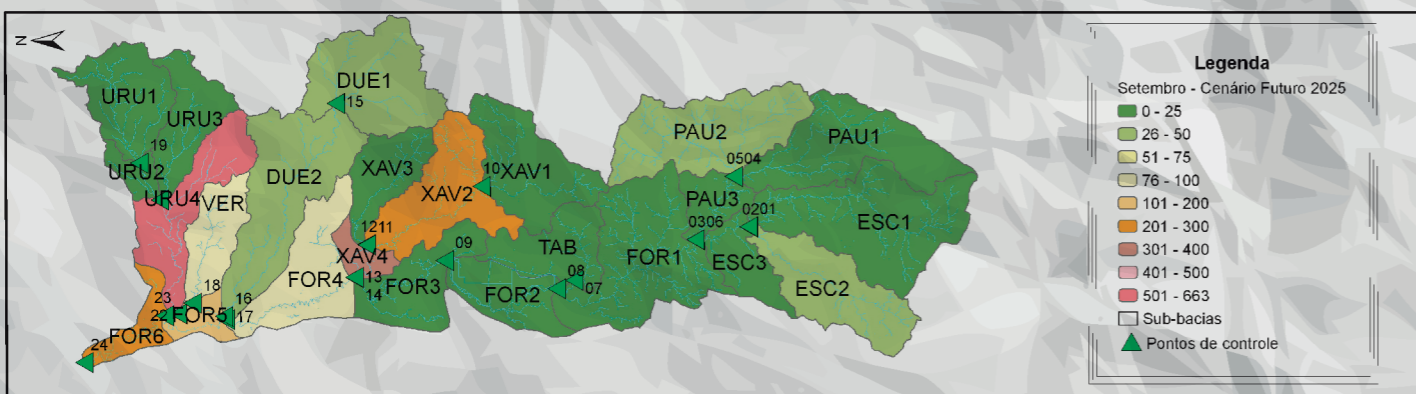
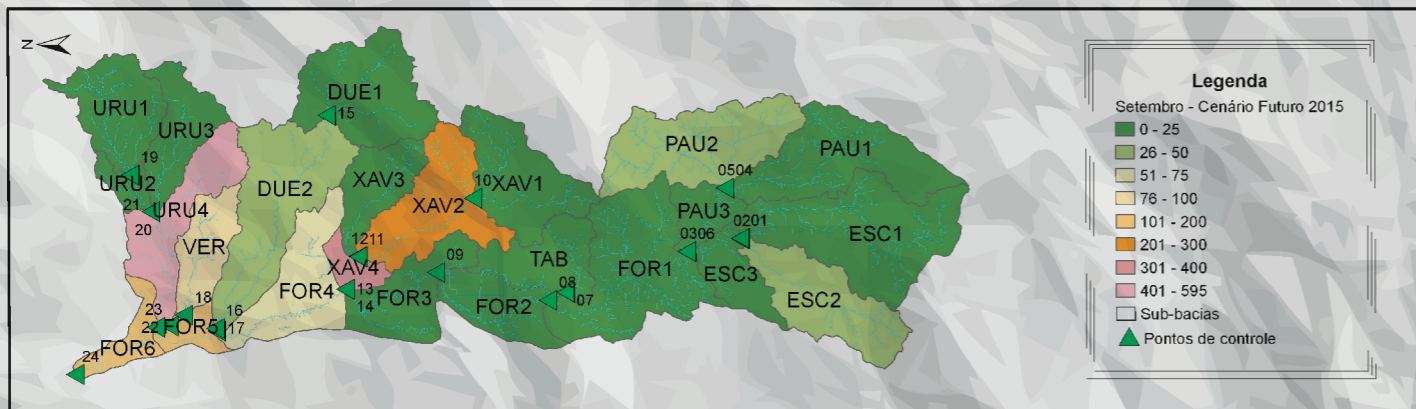




SENÁRIOS PARA DEMANDA HÍDRICA

A análise do comprometimento da vazão outorgável demonstra a existência de restrições do ponto de vista quantitativo, tanto para o estágio atual como para os cenários futuros e o cenário otimista da utilização dos recursos hídricos superficiais da bacia do rio Formoso. Existe falta de água para o atendimento às demandas dos pontos de controle localizados principalmente, no médio e baixo curso do rio Formoso, além de alguns PCs que apresentam grandes demandas de irrigação



Conforme demonstrado nos mapas de cenarização a bacia do rio formoso adota atitudes de racionalização com a cobrança do uso da água acreditando que as vantagens de adoção da cobrança superem as desvantagens.

Rio FORMOSO

Comitê de Bacia Hidrográfica

Você está convidado a conhecer melhor uma das mais importantes bacias hidrográficas do nosso Estado. Assim, você vai se tornar um defensor desta grande fonte de vida.

COLEÇÃO BACIAS HIDROGRÁFICAS DO TOCANTINS
RECURSOS HÍDRICOS

VOLUME 1
UMA SÉRIE PIONEIRA

A série "BACIAS HIDROGRÁFICAS DO TOCANTINS -UMA SÉRIE PIONEIRA",

Tem como objetivo contribuir para que todos conheçam melhor as bacias onde vivem e, desta maneira, possam colaborar no processo de gestão e preservação dos nossos recursos hídricos.

A legislação brasileira, determina que, no Brasil e seus Estados, a gestão de recursos hídricos deve ser participativa e descentralizada.

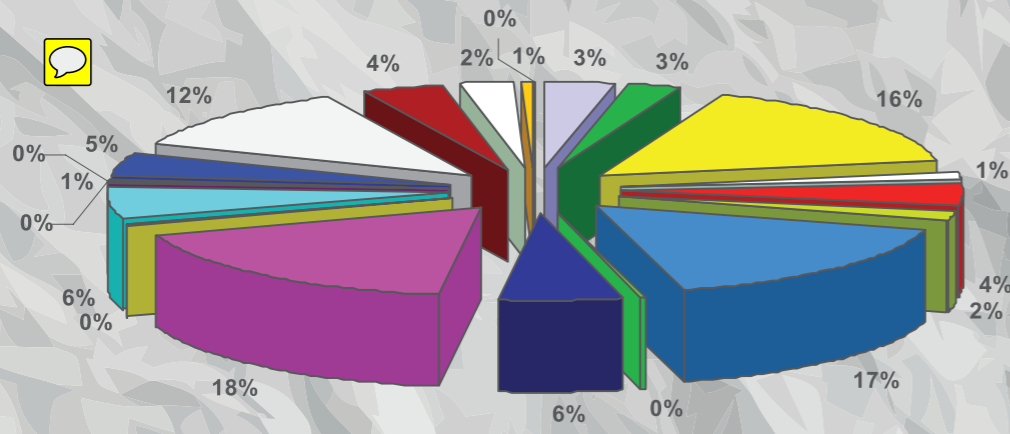
Para o CBHR, Comitê de Bacia Hidrográfica do Rio Formoso, esta participação social deve começar na sensibilização das pessoas sobre características ambientais das bacias hidrográficas onde estão inseridas.

Apoio

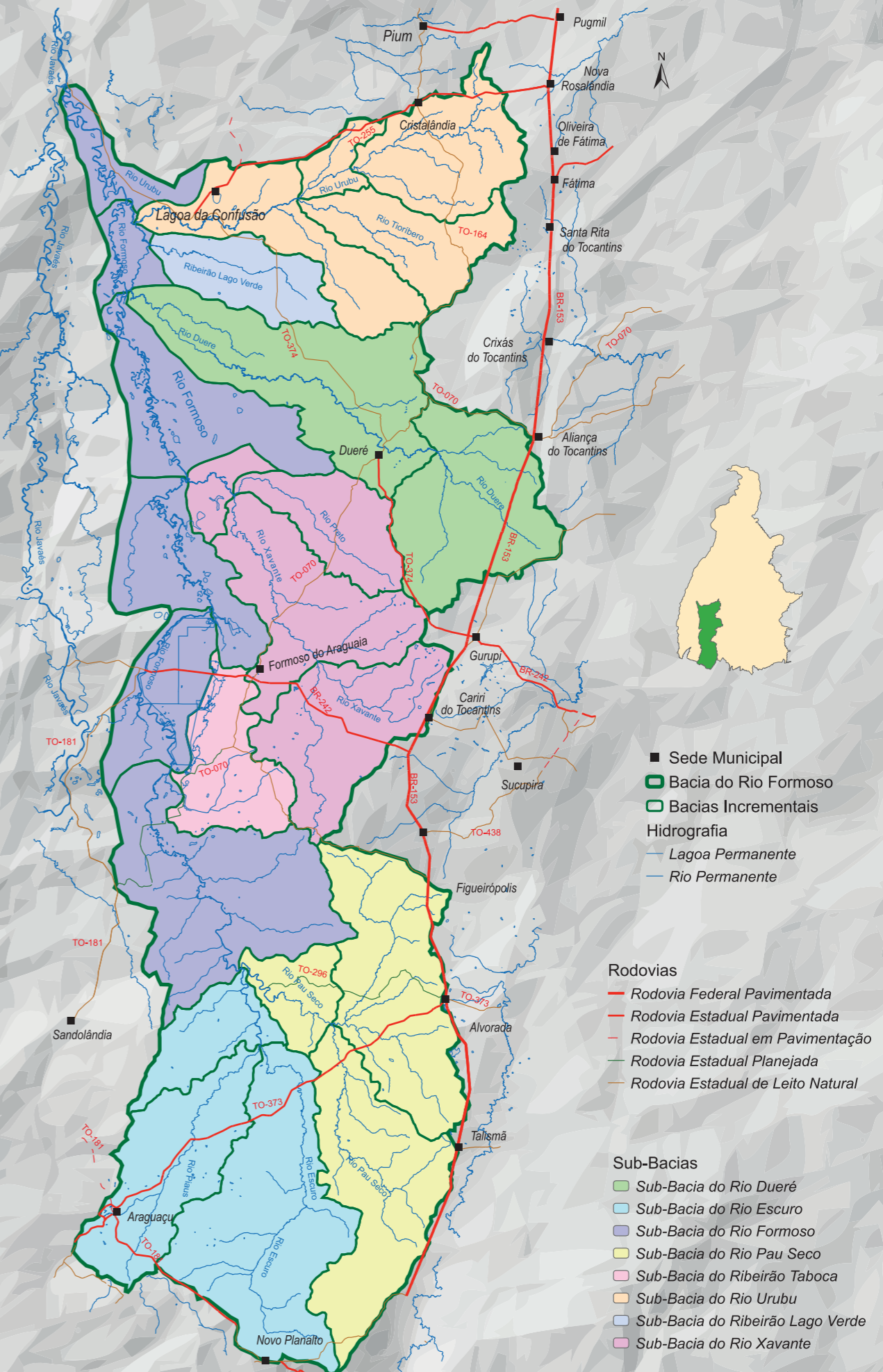


CIDADES

A bacia do rio Formoso abrange parte do território de 21 (vinte e um) municípios, que apresentam percentuais distintos de inserção no domínio físico de cada sub-bacia:



SUB-BACIAS



FONTE DE INFORMAÇÕES E ILUSTRAÇÃO: PLANO DE BACIA HIDROGRÁFICA DO RIO FORMOSO

