

## NOTIFICAÇÕES PARA COVID-19

CASOS CONFIRMADOS

**24.278**

CASOS RECUPERADOS

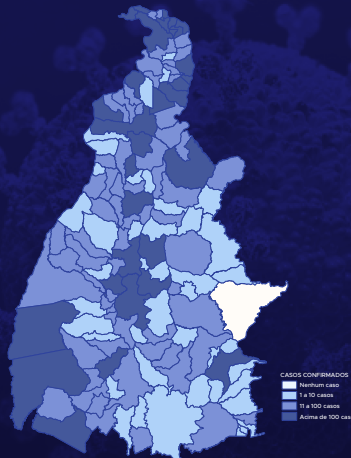
**14.775**

CASOS ATIVOS  
(EM ISOLAMENTO DOMICILIAR OU HOSPITALAR)

**9.135**

ÓBITOS

**368**



HOSPITALIZAÇÃO COVID

**246**

LEITOS PÚBLICOS **155**

CLÍNICOS **96**

UTI COVID **59**

LEITOS PRIVADOS **91**

CLÍNICOS **48**

UTI COVID **43**

### 137º BOLETIM EPIDEMIOLÓGICO NOTIFICAÇÕES DA COVID-19 NO TOCANTINS

A Secretaria de Estado da Saúde (SES) informa que nesta quinta-feira, 30 de julho, foram contabilizados 761 novos casos confirmados para Covid-19. Desta forma, hoje o Tocantins acumula 24.278 casos confirmados da doença, destes 14.775 pacientes estão recuperados e 9.135 estão ainda ativos (em isolamento domiciliar ou hospitalar), além de 368 óbitos.

A SES como estratégia para manter a regularidade da realização dos exames de RT-PCR, até o abastecimento dos insumos, está encaminhando algumas amostras coletadas pelos municípios para o laboratório da Fundação Oswaldo Cruz (Fiocruz) no Rio de Janeiro, além de continuar a realizar as análises no Estado. Das análises encaminhadas, a Fiocruz liberou no dia 29 de julho, 582 amostras, destas 335 foram positivas.

ESTE QUANTITATIVO SE REFERE A CASOS NOVOS DE VÁRIOS DIAS DE COLETA DE EXAMES, NÃO PODENDO SER CONSIDERADO UM AUMENTO DE CASOS NAS ÚLTIMAS 24HS.

**TABELA 1.** Distribuição dos novos casos confirmados para COVID-19, segundo município de residência, TOCANTINS.

MUNICÍPIO	TOTAL	MUNICÍPIO	TOTAL
1 ARAGUAÍNA	180	35 SÃO VALÉRIO	3
2 PALMAS	151	36 TOCANTÍNIA	3
3 PARAÍSO DO TOCANTINS	81	37 XAMBIOÁ	3
4 ARAGUAÇU	30	38 AGUIARNÓPOLIS	2
5 PORTO NACIONAL	27	39 BABAÇULÂNDIA	2
6 ALVORADA	26	40 CARIRI DO TOCANTINS	2
7 FORMOSO DO ARAGUAIA	25	41 COUTO MAGALHÃES	2
8 ARAGUATINS	22	42 DOIS IRMÃOS DO TOCANTINS	2
9 GUARÁI	14	43 NAZARÉ	2
10 DARWINÓPOLIS	13	44 PEIXE	2
11 SANTA FÉ DO ARAGUAIA	13	45 SAMPAIO	2
12 RIO DOS BOIS	12	46 SÃO SEBASTIÃO DO TOCANTINS	2
13 GURUPI	10	47 TAGUATINGA	2
14 LAGOA DA CONFUSÃO	8	48 TALISMÃ	2
15 MIRACEMA DO TOCANTINS	7	49 TUPIRAMA	2
16 CAMPOS LINDOS	6	50 ANGICO	1
17 DIANÓPOLIS	6	51 ARAGOMINAS	1
18 ITAPIRATINS	6	52 ARAGUACEMA	1
19 PEDRO AFONSO	6	53 ARAGUANÁ	1
20 SÃO MIGUEL DO TOCANTINS	6	54 BARRA DO OURO	1
21 TOCANTINÓPOLIS	6	55 BREJINHO DE NAZARÉ	1
22 BOM JESUS DO TOCANTINS	5	56 CHAPADA DA NATIVIDADE	1
23 CHAPADA DE AREIA	4	57 DUERÉ	1
24 FÁTIMA	4	58 FIGUEIRÓPOLIS	1
25 MARIANÓPOLIS DO TOCANTINS	4	59 FILADÉLFIA	1
26 NOVA OLINDA	4	60 TABOCÃO	1
27 PIUM	4	61 MONTE DO CARMO	1
28 SUCUPIRA	4	62 NOVO JARDIM	1
29 DIVINÓPOLIS DO TOCANTINS	3	63 PALMEIRÓPOLIS	1
30 GOIATINS	3	64 PARANÁ	1
31 LIZARDA	3	65 PAU D'ARCO	1
32 MIRANORTE	3	66 PINDORAMA DO TOCANTINS	1
33 PALMEIRANTE	3	67 PIRAQUÉ	1
34 PRESIDENTE KENNEDY	3	68 PONTE ALTA DO TOCANTINS	1

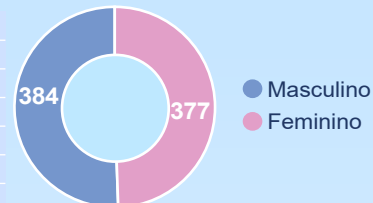
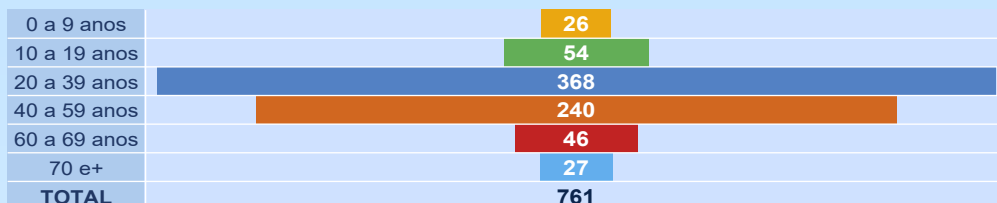
Fonte: Centro de Informações Estratégicas da Vigilância em Saúde - CIEVS/STO

## NOTIFICAÇÕES PARA COVID-19

MUNICÍPIO	TOTAL
69 RIO DA CONCEIÇÃO	1
70 SANTA MARIA DO TOCANTINS	1
71 SANTA RITA DO TOCANTINS	1
72 SANTA ROSA DO TOCANTINS	1

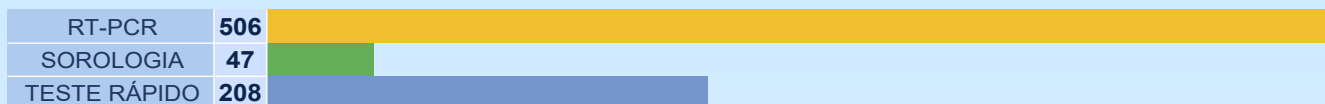
MUNICÍPIO	TOTAL
73 SANTA TEREZINHA DO TOCANTINS	1
74 SÃO BENTO DO TOCANTINS	1
75 SÃO SALVADOR DO TOCANTINS	1
<b>TOTAL</b>	<b>761</b>

**GRÁFICOS 1 E 2.** Distribuição dos novos casos confirmados da COVID-19, segundo faixa etária e gênero, TOCANTINS.



Fonte: Centro de Informações Estratégicas da Vigilância em Saúde – CIEVS/TO

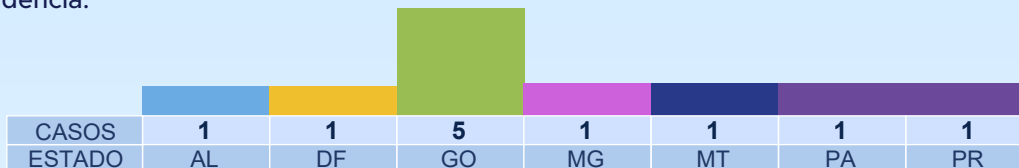
**GRÁFICO 3.** Perfil dos exames confirmados segundo tipo do teste, TOCANTINS.



Fonte: LACEN – TO, Acesso GAL em 29/07/2020 e CIEVS.

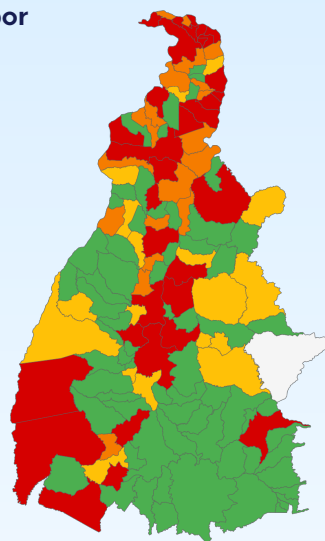

O Lacen em 29/07 realizou 898 análises.

**GRÁFICO 4.** Distribuição dos novos casos confirmados da COVID-19, segundo Estado de residência.



Fonte: Centro de Informações Estratégicas da Vigilância em Saúde – CIEVS/TO

**IMAGEM 1.** Distribuição dos casos confirmados por Coronavírus segundo o município de residência.



Fonte: Centro de Informações Estratégicas da Vigilância em Saúde – CIEVS/TO

**TABELA 2.** Distribuição dos casos confirmados acumulados da COVID-19, segundo município de residência, TOCANTINS.

MUNICÍPIO	TOTAL	MUNICÍPIO	TOTAL
1 ARAGUAÍNA	7028	12 ARAGUATINS	348
2 PALMAS	5115	13 AGUIARNÓPOLIS	278
3 PORTO NACIONAL	1106	14 DARCIÓPOLIS	265
4 GURUPI	952	15 NOVA OLINDA	247
5 PARAÍSO DO TOCANTINS	561	16 SAMPAIO	221
6 FORMOSO DO ARAGUAIA	556	17 ARAGUAÇU	213
7 XAMBIOÁ	552	18 DIANÓPOLIS	204
8 TOCANTINÓPOLIS	434	19 TOCANTÍNIA	204
9 AUGUSTINÓPOLIS	425	20 SÃO MIGUEL DO TOCANTINS	185
10 COLINAS DO TOCANTINS	411	21 ESPERANTINA	172
11 GUARÁ	410	22 ALVORADA	170

## NOTIFICAÇÕES PARA COVID-19

MUNICÍPIO	TOTAL
23 SÍTIO NOVO DO TOCANTINS	149
24 LAGOA DA CONFUSAO	146
25 GOIATINS	141
26 MIRACEMA DO TOCANTINS	141
27 BURITI DO TOCANTINS	139
28 WANDERLÂNDIA	133
29 SANTA FÉ DO ARAGUAIA	130
30 PEDRO AFONSO	129
31 PALMEIRAS DO TOCANTINS	126
32 PRAIA NORTE	123
33 AXIXÁ DO TOCANTINS	114
34 ANANÁS	100
35 ITAGUATINS	100
36 TABOCÃO	98
37 NAZARÉ	98
38 CARIRI DO TOCANTINS	80
39 CARRASCO BONITO	79
40 PAU D'ARCO	77
41 PALMEIRANTE	68
42 ARAGUANÃ	66
43 COUTO MAGALHÃES	62
44 SÃO SEBASTIÃO DO TOCANTINS	60
45 PRESIDENTE KENNEDY	59
46 SÃO BENTO DO TOCANTINS	59
47 ARAGOMINAS	57
48 MIRANORTE	56
49 FILADÉLFIA	55
50 BABAÇULÂNDIA	54
51 ITAPIRATINS	52
52 SANTA TEREZINHA DO TOCANTINS	52
53 RIACHINHO	49
54 BARROLÂNDIA	48
55 CAMPOS LINDOS	40
56 FÁTIMA	40
57 LAGOA DO TOCANTINS	39
58 BREJINHO DE NAZARÉ	38
59 BOM JESUS DO TOCANTINS	34
60 COLMEIA	34
61 FIGUEIRÓPOLIS	34
62 MAURILÂNDIA DO TOCANTINS	34
63 PIUM	33
64 RIO SONO	32
65 SANTA TEREZA DO TOCANTINS	32
66 LIZARDA	31
67 MARIANÓPOLIS DO TOCANTINS	31
68 PONTE ALTA DO TOCANTINS	31
69 ARAPOEMA	26
70 PEQUIZEIRO	26
71 OLIVEIRA DE FÁTIMA	25
72 RIO DA CONCEIÇÃO	25
73 RIO DOS BOIS	25
74 MURICILÂNDIA	24
75 ANGICO	22
76 PALMEIRÓPOLIS	22
77 TALISMÃ	22
78 BANDEIRANTES DO TOCANTINS	21
79 GOIANORTE	21
80 ITAPORÃ DO TOCANTINS	20

Fonte: Centro de Informações Estratégicas da Vigilância em Saúde – CIEVS/TO

MUNICÍPIO	TOTAL
81 PEIXE	20
82 SILVANÓPOLIS	20
83 ALMAS	19
84 NOVA ROSALÂNDIA	19
85 CARMOLÂNDIA	18
86 ITACAJÁ	18
87 LUZINÓPOLIS	18
88 BERNARDO SAYÃO	17
89 DUERÉ	17
90 BARRA DO OURO	16
91 NOVO JARDIM	16
92 SANTA ROSA DO TOCANTINS	16
93 ALIANÇA DO TOCANTINS	15
94 APARECIDA DO RIO NEGRO	14
95 ARRAIAS	14
96 AURORA DO TOCANTINS	14
97 PARANÁ	14
98 PUGMIL	13
99 SANDOLÂNDIA	13
100 ABREULÂNDIA	12
101 CASEARA	12
102 DIVINÓPOLIS DO TOCANTINS	12
103 NATIVIDADE	12
104 CHAPADA DA NATIVIDADE	11
105 CHAPADA DE AREIA	11
106 TUPIRAMA	11
107 CACHOEIRINHA	10
108 PINDORAMA DO TOCANTINS	10
109 CRISTALÂNDIA	9
110 MONTE DO CARMO	8
111 PIRAQUÊ	8
112 RECURSOLÂNDIA	8
113 CRIXÁS DO TOCANTINS	7
114 PONTE ALTA DO BOM JESUS	7
115 SUCUPIRA	7
116 DOIS IRMÃOS DO TOCANTINS	6
117 JAÚ DO TOCANTINS	6
118 LAJEADO	6
119 SANTA MARIA DO TOCANTINS	6
120 SANTA RITA DO TOCANTINS	6
121 TAGUATINGA	6
122 TUPIRATINS	6
123 COMBINADO	5
124 CONCEIÇÃO DO TOCANTINS	5
125 NOVO ACORDO	5
126 SÃO SALVADOR DO TOCANTINS	5
127 ARAGUACEMA	4
128 MONTE SANTO DO TOCANTINS	4
129 SÃO VALÉRIO	4
130 BRASILÂNDIA DO TOCANTINS	3
131 CENTENÁRIO	3
132 LAVANDEIRA	3
133 IPUEIRAS	2
134 JUARINA	2
135 PORTO ALEGRE DO TOCANTINS	2
136 TAIPAS DO TOCANTINS	2
137 NOVO ALEGRE	1
138 SÃO FELIX DO TOCANTINS	1
<b>TOTAL</b>	<b>24.278</b>

**TABELA 3. Distribuição dos óbitos confirmados acumulados da COVID-19, segundo município de residência, TOCANTINS.**

MUNICÍPIO	TOTAL
1 ARAGUAÍNA	90
2 PALMAS	37
3 ARAGUATINS	19
4 PORTO NACIONAL	14
5 PARAÍSO DO TOCANTINS	11
6 GUARÁI	10
7 NOVA OLINDA	10
8 TOCANTINÓPOLIS	10
9 GURUPI	9
10 XAMBIOÁ	8
11 FORMOSO DO ARAGUAIA	7
12 AGUIARNÓPOLIS	6
13 SÃO MIGUEL DO TOCANTINS	6
14 AUGUSTINÓPOLIS	5
15 COLINAS DO TOCANTINS	5
16 ESPERANTINA	5
17 WANDERLÂNDIA	5
18 ARAGUAÇU	4
19 LAGOA DO TOCANTINS	4
20 SÍTIO NOVO DO TOCANTINS	4

Fonte: Centro de Informações Estratégicas da Vigilância em Saúde – CIEVS/TO

MUNICÍPIO	TOTAL
21 ANANÁS	3
22 ARAGUANÃ	3
23 AXIXÁ DO TOCANTINS	3
24 BARRA DO OURO	3
25 FILADÉLFIA	3
26 GOIATINS	3
27 MIRANORTE	3
28 PALMEIRANTE	3
29 PAU D'ARCO	3
30 SAMPAIO	3
31 TOCANTÍNIA	3
32 ABREULÂNDIA	2
33 ALMAS	2
34 ARAGOMINAS	2
35 ARAPOEMA	2
36 BREJINHO DE NAZARÉ	2
37 COLMEIA	2
38 CONCEIÇÃO DO TOCANTINS	2
39 COUTO MAGALHÃES	2
40 DARCINÓPOLIS	2

## NOTIFICAÇÕES PARA COVID-19

MUNICÍPIO	TOTAL
41 DIANÓPOLIS	2
42 LAGOA DA CONFUSÃO	2
43 MIRACEMA DO TOCANTINS	2
44 NAZARÉ	2
45 PALMEIRAS DO TOCANTINS	2
46 PEDRO AFONSO	2
47 PEQUIZEIRO	2
48 PRAIA NORTE	2
49 SANTA TEREZINHA DO TOCANTINS	2
50 ALVORADA	1
51 BANDEIRANTES DO TOCANTINS	1
52 BARROLÂNDIA	1
53 CAMPOS LINDOS	1
54 CARIRI DO TOCANTINS	1
55 CARMOLÂNDIA	1
56 CASEARA	1
57 CRISTALÂNDIA	1
58 FÁTIMA	1
59 FIGUEIRÓPOLIS	1
60 TABOÇÃO	1

MUNICÍPIO	TOTAL
61 GOIANORTE	1
62 IPUEIRAS	1
63 ITAGUATINS	1
64 LIZARDA	1
65 MARIANÓPOLIS DO TOCANTINS	1
66 MAURILÂNDIA DO TOCANTINS	1
67 NOVO ALEGRE	1
68 PARANÁ	1
69 PEIXE	1
70 PIRAQUÊ	1
71 PONTE ALTA DO TOCANTINS	1
72 PRESIDENTE KENNEDY	1
73 RIO SONO	1
74 SANTA FÉ DO ARAGUAIA	1
75 SANTA TEREZA DO TOCANTINS	1
76 SÃO BENTO DO TOCANTINS	1
77 SILVANÓPOLIS	1
78 TAGUATINGA	1
79 TUPIRAMA	1
<b>TOTAL</b>	<b>368</b>

### DETALHE DOS NOVOS ÓBITOS

1. Homem de 82 anos, residente de COLMEIA, com hipertensão, faleceu no dia 28 de julho.
2. Mulher de 22 anos, residente de SANTA TEREZINHA, asmática, faleceu no dia 16 de julho no Unidade de Pronto Atendimento de Tocantinópolis.
3. Homem de 71 anos, residente de PORTO NACIONAL, faleceu no dia 29 de julho no Hospital Santa Thereza em Palmas.
4. Homem de 38 anos, residente de PALMAS, faleceu no dia 29 de julho no Hospital Geral da cidade.

O DETALHAMENTO DOS CASOS ACUMULADOS PODEM SER ACESSADOS NO SITE DA SECRETARIA DA SAÚDE  
[integra.saude.to.gov.br/covid19](http://integra.saude.to.gov.br/covid19)

### OBSERVAÇÕES:

O Estado possui uma plataforma onde todos podem acompanhar os números da Covid-19 no Tocantins: <http://coronavirus.to.gov.br>

A Secretaria de Estado da Saúde (SES) esclarece que o banco de dados do Estado é dinâmico, em virtude do fechamento das investigações epidemiológicas, que alteram principalmente locais de residência dos casos positivos, trazendo modificações diárias no acumulado dos municípios e no total geral do Estado.

*Os dados consolidados neste boletim são referentes às notificações recebidas no último dia, que podem abordar resultados diagnosticados em dias anteriores e notificados posteriormente ao Cievs Estadual. Para manter a credibilidade dos dados contabilizados, os gráficos apresentam a distribuição de novos casos de acordo com a data do diagnóstico e não sua notificação, por parte dos municípios. Em cada edição, o boletim apresenta a distribuição dos novos casos também por este critério.*

Todas as informações que constam no boletim são provenientes dos sistemas oficiais do Ministério da Saúde alimentados pelos municípios:

**Sistema Gerenciador de Ambiente Laboratorial (GAL)** é o sistema utilizado pelos municípios para cadastro das mostras que serão encaminhadas ao Lacen para realização dos exames.

**E-SUS-VE** é a ferramenta de registro de notificação de casos suspeitos da Covid-19.

**SIVEP-Gripe**, é o Sistema de Informação da Vigilância Epidemiológica da Gripe, utilizado para notificação dos casos de Síndrome Respiratória Aguda Grave (SRAG) em unidades hospitalares e unidades de Pronto Atendimento (UPA).

**SIM** é o sistema de Informação sobre mortalidade, desenvolvido pelo Ministério da Saúde para unificação dos dados sobre óbitos no país.

Considerando o aumento recente de casos positivos que tem demandado tempo excessivo para confirmação de residências junto aos municípios, o Estado prevê o preenchimento correto de informações nas plataformas que serão utilizadas para consolidação dos boletins diários e a atualização da residência nos cartões SUS utilizado nos cadastros dos sistemas.

**O Estado não irá confirmar residências junto aos municípios, estes devem ficar atentos aos dados informados nos Boletins Epidemiológicos diários, nos sistemas de notificação e cadastros de exames no Lacen.**

Qualquer divergência deverá ser informada ao Cievs/COE do Estado que fará as correções nos próximos boletins.

Os dados contidos no boletim são consolidados com resultados de exames realizados no Lacen e notificações recebidas dos municípios até as 23:59h do último dia.

